



COMUNE DI GIUGLIANO IN CAMPANIA
C.A.P. 80014 – Città Metropolitana di Napoli
Settore Idrico Fognario e Manutentivo

Elezioni Referendum Costituzionale
del 29.marzo.2020

(B2)

Elenco delimitazione spazi da dedicare alle affissioni di
propaganda elettorale con ubicazione zona

1. GIUGLIANO EST - (Zona via Colonne - via V. Cuoco - via Antica Giardini)

SPAZIO N. 1

Via Colonne dal n. 01 al n. 10

- discesa INA CASA di Via Agazzi - lato sinistro direzione Melito
- n. 2 x 5 = 10 riquadri di dimensioni 1.00 x 2.00

| n. tabelloni | Ubicazione strada | Dimensione |
|--------------|---|-------------|
| n. 1 | Via Colonne incrocio via Agazzi - lato sx | 1.00 x 2.00 |
| n. 2 | Via Colonne incrocio via Agazzi - lato sx | 1.00 x 2.00 |
| n. 3 | Via Colonne incrocio via Agazzi - lato sx | 1.00 x 2.00 |
| n. 4 | Via Colonne incrocio via Agazzi - lato sx | 1.00 x 2.00 |
| n. 5 | Via Colonne incrocio via Agazzi - lato sx | 1.00 x 2.00 |

| n. tabelloni | Ubicazione strada | Dimensione |
|--------------|---|-------------|
| n. 6 | Via Colonne incrocio via Agazzi - lato sx | 1.00 x 2.00 |
| n. 7 | Via Colonne incrocio via Agazzi - lato sx | 1.00 x 2.00 |
| n. 8 | Via Colonne incrocio via Agazzi - lato sx | 1.00 x 2.00 |
| n. 9 | Via Colonne incrocio via Agazzi - lato sx | 1.00 x 2.00 |
| n. 10 | Via Colonne incrocio via Agazzi - lato sx | 1.00 x 2.00 |

SPAZIO N. 2

Via V. Cuoco ex via Polizia di Stato dal n. 01 al n. 10

- nei pressi Commissariato di Stato
- n. 2 x 5 = 10 riquadri di dimensioni 1.00 x 2.00i


| n. tabelloni | Ubicazione strada | Dimensione |
|--------------|--|-------------|
| n. 1 | Via V.zo Cuoco nei pressi Commissariato P.S. | 1.00 x 2.00 |
| n. 2 | Via V.zo Cuoco nei pressi Commissariato P.S. | 1.00 x 2.00 |
| n. 3 | Via V.zo Cuoco nei pressi Commissariato P.S. | 1.00 x 2.00 |
| n. 4 | Via V.zo Cuoco nei pressi Commissariato P.S. | 1.00 x 2.00 |
| n. 5 | Via V.zo Cuoco nei pressi Commissariato P.S. | 1.00 x 2.00 |

| n. tabelloni | Ubicazione strada | Dimensione |
|--------------|--|-------------|
| n. 6 | Via V.zo Cuoco nei pressi Commissariato P.S. | 1.00 x 2.00 |
| n. 7 | Via V.zo Cuoco nei pressi Commissariato P.S. | 1.00 x 2.00 |
| n. 8 | Via V.zo Cuoco nei pressi Commissariato P.S. | 1.00 x 2.00 |
| n. 9 | Via V.zo Cuoco nei pressi Commissariato P.S. | 1.00 x 2.00 |
| n. 10 | Via V.zo Cuoco nei pressi Commissariato P.S. | 1.00 x 2.00 |

SPAZIO N. 3

Via Antica Giardini dal n. 01 al n. 10

- nei pressi Parco Pirozzi
- n. 2 x 5 = 10 riquadri di dimensioni 1.00 x 2.00





COMUNE DI GIUGLIANO IN CAMPANIA
C.A.P. 80014 – Città Metropolitana di Napoli
Settore Idrico Fognario e Manutentivo

| n. tabelloni | Ubicazione strada | Dimensione |
|--------------|--|-------------|
| n. 1 | Via Antica Giardini - nei pressi Parco Pirozzi | 1.00 x 2.00 |
| n. 2 | Via Antica Giardini - nei pressi Parco Pirozzi | 1.00 x 2.00 |
| n. 3 | Via Antica Giardini - nei pressi Parco Pirozzi | 1.00 x 2.00 |
| n. 4 | Via Antica Giardini - nei pressi Parco Pirozzi | 1.00 x 2.00 |
| n. 5 | Via Antica Giardini - nei pressi Parco Pirozzi | 1.00 x 2.00 |

| n. tabelloni | Ubicazione strada | Dimensione |
|--------------|--|-------------|
| n. 6 | Via Antica Giardini - nei pressi Parco Pirozzi | 1.00 x 2.00 |
| n. 7 | Via Antica Giardini - nei pressi Parco Pirozzi | 1.00 x 2.00 |
| n. 8 | Via Antica Giardini - nei pressi Parco Pirozzi | 1.00 x 2.00 |
| n. 9 | Via Antica Giardini - nei pressi Parco Pirozzi | 1.00 x 2.00 |
| n. 10 | Via Antica Giardini - nei pressi Parco Pirozzi | 1.00 x 2.00 |

2. GIUGLIANO Nord /Est - (Zona via Oasi - viale San Francesco - Convento Monaci)

SPAZIO N. 4

Via Oasi del Sacro Cuore dal n. 01 al n. 10
- nei pressi di Via Santa Rita
- n. 2 x 5 = 10 riquadri di dimensioni 1.00 x 2.00


| n. tabelloni | Ubicazione strada | Dimensione |
|--------------|--------------------------------|-------------|
| n. 1 | Via Oasi angolo via Santa Rita | 1.00 x 2.00 |
| n. 2 | Via Oasi angolo via Santa Rita | 1.00 x 2.00 |
| n. 3 | Via Oasi angolo via Santa Rita | 1.00 x 2.00 |
| n. 4 | Via Oasi angolo via Santa Rita | 1.00 x 2.00 |
| n. 5 | Via Oasi angolo via Santa Rita | 1.00 x 2.00 |

| n. tabelloni | Ubicazione strada | Dimensione |
|--------------|--------------------------------|-------------|
| n. 6 | Via Oasi angolo via Santa Rita | 1.00 x 2.00 |
| n. 7 | Via Oasi angolo via Santa Rita | 1.00 x 2.00 |
| n. 8 | Via Oasi angolo via Santa Rita | 1.00 x 2.00 |
| n. 9 | Via Oasi angolo via Santa Rita | 1.00 x 2.00 |
| n. 10 | Via Oasi angolo via Santa Rita | 1.00 x 2.00 |

SPAZIO N. 5

Via Oasi del Sacro Cuore dal n. 01 al n. 10
- nei pressi ponte asse mediano
- n. 2 x 5 = 10 riquadri di dimensioni 1.00 x 2.00

| n. tabelloni | Ubicazione strada | Dimensione |
|--------------|-------------------------------------|-------------|
| n. 1 | Via Oasi altezza ponte asse mediano | 1.00 x 2.00 |
| n. 2 | Via Oasi altezza ponte asse mediano | 1.00 x 2.00 |
| n. 3 | Via Oasi altezza ponte asse mediano | 1.00 x 2.00 |
| n. 4 | Via Oasi altezza ponte asse mediano | 1.00 x 2.00 |
| n. 5 | Via Oasi altezza ponte asse mediano | 1.00 x 2.00 |





COMUNE DI GIUGLIANO IN CAMPANIA

C.A.P. 80014 – Città Metropolitana di Napoli

Settore Idrico Fognario e Manutentivo

| n. tabelloni | Ubicazione strada | Dimensione |
|--------------|-------------------------------------|-------------|
| n. 6 | Via Oasi altezza ponte asse mediano | 1.00 x 2.00 |
| n. 7 | Via Oasi altezza ponte asse mediano | 1.00 x 2.00 |
| n. 8 | Via Oasi altezza ponte asse mediano | 1.00 x 2.00 |
| n. 9 | Via Oasi altezza ponte asse mediano | 1.00 x 2.00 |
| n. 10 | Via Oasi altezza ponte asse mediano | 1.00 x 2.00 |

SPAZIO N. 6

Viale San Francesco d'Assisi dal n. 01 al n. 10

- nei pressi di Via ASL Na2
- n. 2 x 5 = 10 riquadri di dimensioni 1.00 x 2.00

| n. tabelloni | Ubicazione strada | Dimensione |
|--------------|--|-------------|
| n. 1 | Via San Francesco – nei pressi Asl Na2 | 1.00 x 2.00 |
| n. 2 | Via San Francesco – nei pressi Asl Na2 | 1.00 x 2.00 |
| n. 3 | Via San Francesco – nei pressi Asl Na2 | 1.00 x 2.00 |
| n. 4 | Via San Francesco – nei pressi Asl Na2 | 1.00 x 2.00 |
| n. 5 | Via San Francesco – nei pressi Asl Na2 | 1.00 x 2.00 |

| n. tabelloni | Ubicazione strada | Dimensione |
|--------------|--|-------------|
| n. 6 | Via San Francesco – nei pressi Asl Na2 | 1.00 x 2.00 |
| n. 7 | Via San Francesco – nei pressi Asl Na2 | 1.00 x 2.00 |
| n. 8 | Via San Francesco – nei pressi Asl Na2 | 1.00 x 2.00 |
| n. 9 | Via San Francesco – nei pressi Asl Na2 | 1.00 x 2.00 |
| n. 10 | Via San Francesco – nei pressi Asl Na2 | 1.00 x 2.00 |


SPAZIO N. 7

Convento Monaci dal n. 01 al n. 10

- nei pressi muro di cinta Monastero
- n. 2 x 5 = 10 riquadri di dimensioni 1.00 x 2.00

| n. tabelloni | Ubicazione strada | Dimensione |
|--------------|--|-------------|
| n. 1 | Convento monaci – muro di cinta giardino | 1.00 x 2.00 |
| n. 2 | Convento monaci – muro di cinta giardino | 1.00 x 2.00 |
| n. 3 | Convento monaci – muro di cinta giardino | 1.00 x 2.00 |
| n. 4 | Convento monaci – muro di cinta giardino | 1.00 x 2.00 |
| n. 5 | Convento monaci – muro di cinta giardino | 1.00 x 2.00 |

| n. tabelloni | Ubicazione strada | Dimensione |
|--------------|--|-------------|
| n. 6 | Convento monaci – muro di cinta giardino | 1.00 x 2.00 |
| n. 7 | Convento monaci – muro di cinta giardino | 1.00 x 2.00 |
| n. 8 | Convento monaci – muro di cinta giardino | 1.00 x 2.00 |
| n. 9 | Convento monaci – muro di cinta giardino | 1.00 x 2.00 |
| n. 10 | Convento monaci – muro di cinta giardino | 1.00 x 2.00 |





COMUNE DI GIUGLIANO IN CAMPANIA
C.A.P. 80014 – Città Metropolitana di Napoli
Settore Idrico Fognario e Manutentivo

3. GIUGLIANO Nord / Ovest - (Zona via Verdi – Incrocio con via Giugliano Parete . via Casacelle)

SPAZIO N. 8

Via Verdi dal n. 01 al n. 10

- nei pressi muro di cinta Scuola Comunale
- n. 2 x 5 = 10 riquadri di dimensioni 1.00 x 2.00

| n. tabelloni | Ubicazione strada | Dimensione |
|--------------|---|-------------|
| n. 1 | Via Verdi – recinzione di Scuola Comunale | 1,00 x 2,00 |
| n. 2 | Via Verdi – recinzione di Scuola Comunale | 1,00 x 2,00 |
| n. 3 | Via Verdi – recinzione di Scuola Comunale | 1,00 x 2,00 |
| n. 4 | Via Verdi – recinzione di Scuola Comunale | 1,00 x 2,00 |
| n. 5 | Via Verdi – recinzione di Scuola Comunale | 1,00 x 2,00 |

| n. tabelloni | Ubicazione strada | Dimensione |
|--------------|---|-------------|
| n. 6 | Via Verdi – recinzione di Scuola Comunale | 1,00 x 2,00 |
| n. 7 | Via Verdi – recinzione di Scuola Comunale | 1,00 x 2,00 |
| n. 8 | Via Verdi – recinzione di Scuola Comunale | 1,00 x 2,00 |
| n. 9 | Via Verdi – recinzione di Scuola Comunale | 1,00 x 2,00 |
| n. 10 | Via Verdi – recinzione di Scuola Comunale | 1,00 x 2,00 |

SPAZIO N. 9

Via Verdi incrocio con Via Giugliano Parete dal n. 01 al n. 10

- nei pressi muro di cinta della curva
- n. 2 x 5 = 10 riquadri di dimensioni 1.00 x 2.00

| n. tabelloni | Ubicazione strada | Dimensione |
|--------------|---|-------------|
| n. 1 | Via Verdi incrocio via Giugliano Parete | 1,00 x 2,00 |
| n. 2 | Via Verdi incrocio via Giugliano Parete | 1,00 x 2,00 |
| n. 3 | Via Verdi incrocio via Giugliano Parete | 1,00 x 2,00 |
| n. 4 | Via Verdi incrocio via Giugliano Parete | 1,00 x 2,00 |
| n. 5 | Via Verdi incrocio via Giugliano Parete | 1,00 x 2,00 |


| n. tabelloni | Ubicazione strada | Dimensione |
|--------------|---|-------------|
| n. 6 | Via Verdi incrocio via Giugliano Parete | 1,00 x 2,00 |
| n. 7 | Via Verdi incrocio via Giugliano Parete | 1,00 x 2,00 |
| n. 8 | Via Verdi incrocio via Giugliano Parete | 1,00 x 2,00 |
| n. 9 | Via Verdi incrocio via Giugliano Parete | 1,00 x 2,00 |
| n. 10 | Via Verdi incrocio via Giugliano Parete | 1,00 x 2,00 |

SPAZIO N. 10

Via Casacelle dal n. 01 al n. 10

- nei pressi recinzione prefabbricati pesanti
- n. 2 x 5 = 10 riquadri di dimensioni 1.00 x 2.00

| n. tabelloni | Ubicazione strada | Dimensione |
|--------------|--|-------------|
| n. 1 | Via Casacelle – nei pressi Prefabbricati | 1,00 x 2,00 |
| n. 2 | Via Casacelle – nei pressi Prefabbricati | 1,00 x 2,00 |
| n. 3 | Via Casacelle – nei pressi Prefabbricati | 1,00 x 2,00 |
| n. 4 | Via Casacelle – nei pressi Prefabbricati | 1,00 x 2,00 |
| n. 5 | Via Casacelle – nei pressi Prefabbricati | 1,00 x 2,00 |





COMUNE DI GIUGLIANO IN CAMPANIA
C.A.P. 80014 – Città Metropolitana di Napoli
Settore Idrico Fognario e Manutentivo

| n. tabelloni | Ubicazione strada | Dimensione |
|--------------|--|-------------|
| n. 6 | Via Casacelle – nei pressi Prefabbricati | 1.00 x 2.00 |
| n. 7 | Via Casacelle – nei pressi Prefabbricati | 1.00 x 2.00 |
| n. 8 | Via Casacelle – nei pressi Prefabbricati | 1.00 x 2.00 |
| n. 9 | Via Casacelle – nei pressi Prefabbricati | 1.00 x 2.00 |
| n. 10 | Via Casacelle – nei pressi Prefabbricati | 1.00 x 2.00 |

4. GIUGLIANO Ovest - (Zona via Pigna)

SPAZIO N. 11

Via Pigna dal n. 01 al n. 10

- nei pressi recinzione G.B. Casa
- n. 2 x 5 = 10 riquadri di dimensioni 1.00 x 2.00

| n. tabelloni | Ubicazione strada | Dimensione |
|--------------|---------------------------------|-------------|
| n. 1 | Via Pigna – recinzione G.B.Casa | 1.00 x 2.00 |
| n. 2 | Via Pigna – recinzione G.B.Casa | 1.00 x 2.00 |
| n. 3 | Via Pigna – recinzione G.B.Casa | 1.00 x 2.00 |
| n. 4 | Via Pigna – recinzione G.B.Casa | 1.00 x 2.00 |
| n. 5 | Via Pigna – recinzione G.B.Casa | 1.00 x 2.00 |

| n. tabelloni | Ubicazione strada | Dimensione |
|--------------|---------------------------------|-------------|
| n. 6 | Via Pigna – recinzione G.B.Casa | 1.00 x 2.00 |
| n. 7 | Via Pigna – recinzione G.B.Casa | 1.00 x 2.00 |
| n. 8 | Via Pigna – recinzione G.B.Casa | 1.00 x 2.00 |
| n. 9 | Via Pigna – recinzione G.B.Casa | 1.00 x 2.00 |
| n. 10 | Via Pigna – recinzione G.B.Casa | 1.00 x 2.00 |


SPAZIO N. 12

Via Pigna dal n. 01 al n. 10

- nei pressi recinzione struttura pubblica
- n. 2 x 5 = 10 riquadri di dimensioni 1.00 x 2.00

| n. tabelloni | Ubicazione strada | Dimensione |
|--------------|---------------------------------|-------------|
| n. 1 | Via Pigna – recinzione G.B.Casa | 1.00 x 2.00 |
| n. 2 | Via Pigna – recinzione G.B.Casa | 1.00 x 2.00 |
| n. 3 | Via Pigna – recinzione G.B.Casa | 1.00 x 2.00 |
| n. 4 | Via Pigna – recinzione G.B.Casa | 1.00 x 2.00 |
| n. 5 | Via Pigna – recinzione G.B.Casa | 1.00 x 2.00 |

| n. tabelloni | Ubicazione strada | Dimensione |
|--------------|---------------------------------|-------------|
| n. 6 | Via Pigna – recinzione G.B.Casa | 1.00 x 2.00 |
| n. 7 | Via Pigna – recinzione G.B.Casa | 1.00 x 2.00 |
| n. 8 | Via Pigna – recinzione G.B.Casa | 1.00 x 2.00 |
| n. 9 | Via Pigna – recinzione G.B.Casa | 1.00 x 2.00 |
| n. 10 | Via Pigna – recinzione G.B.Casa | 1.00 x 2.00 |





COMUNE DI GIUGLIANO IN CAMPANIA
C.A.P. 80014 – Città Metropolitana di Napoli
Settore Idrico Fognario e Manutentivo

SPAZIO N. 13

Via Pigna dal n. 01 al n. 10_

- nei pressi recinzione struttura pubblica
- n. 2 x 5 = 10 riquadri di dimensioni 1.00 x 2.00

| n. tabelloni | Ubicazione strada | Dimensione |
|--------------|---|-------------|
| n. 1 | Via Pigna – recinzione struttura pubblica | 1.00 x 2.00 |
| n. 2 | Via Pigna – recinzione struttura pubblica | 1.00 x 2.00 |
| n. 3 | Via Pigna – recinzione struttura pubblica | 1.00 x 2.00 |
| n. 4 | Via Pigna – recinzione struttura pubblica | 1.00 x 2.00 |
| n. 5 | Via Pigna – recinzione struttura pubblica | 1.00 x 2.00 |

| n. tabelloni | Ubicazione strada | Dimensione |
|--------------|---|-------------|
| n. 6 | Via Pigna – recinzione struttura pubblica | 1.00 x 2.00 |
| n. 7 | Via Pigna – recinzione struttura pubblica | 1.00 x 2.00 |
| n. 8 | Via Pigna – recinzione struttura pubblica | 1.00 x 2.00 |
| n. 9 | Via Pigna – recinzione struttura pubblica | 1.00 x 2.00 |
| n. 10 | Via Pigna – recinzione struttura pubblica | 1.00 x 2.00 |

SPAZIO N. 14

Via Pigna dal n. 01 al n. 10_

- nei pressi recinzione 100 alloggi
- n. 2 x 5 = 10 riquadri di dimensioni 1.00 x 2.00

| n. tabelloni | Ubicazione strada | Dimensione |
|--------------|------------------------------------|-------------|
| n. 1 | Via Pigna – recinzione 100 alloggi | 1.00 x 2.00 |
| n. 2 | Via Pigna – recinzione 100 alloggi | 1.00 x 2.00 |
| n. 3 | Via Pigna – recinzione 100 alloggi | 1.00 x 2.00 |
| n. 4 | Via Pigna – recinzione 100 alloggi | 1.00 x 2.00 |
| n. 5 | Via Pigna – recinzione 100 alloggi | 1.00 x 2.00 |

| n. tabelloni | Ubicazione strada | Dimensione |
|--------------|------------------------------------|-------------|
| n. 6 | Via Pigna – recinzione 100 alloggi | 1.00 x 2.00 |
| n. 7 | Via Pigna – recinzione 100 alloggi | 1.00 x 2.00 |
| n. 8 | Via Pigna – recinzione 100 alloggi | 1.00 x 2.00 |
| n. 9 | Via Pigna – recinzione 100 alloggi | 1.00 x 2.00 |
| n. 10 | Via Pigna – recinzione 100 alloggi | 1.00 x 2.00 |

5. GIUGLIANO Ovest - (Zona via Innamorati)

SPAZIO N. 15

Via Innamorati (inizio) dal n. 01 al n. 10

- nei pressi inizio strada
- n. 2 x 5 = 10 riquadri di dimensioni 1.00 x 2.00





COMUNE DI GIUGLIANO IN CAMPANIA
C.A.P. 80014 – Città Metropolitana di Napoli
Settore Idrico Fognario e Manutentivo

| n. tabelloni | Ubicazione strada | Dimensione |
|--------------|--|-------------|
| n. 1 | Via Innamorati – inizio da Corso Campano | 1.00 x 2.00 |
| n. 2 | Via Innamorati – inizio da Corso Campano | 1.00 x 2.00 |
| n. 3 | Via Innamorati – inizio da Corso Campano | 1.00 x 2.00 |
| n. 4 | Via Innamorati – inizio da Corso Campano | 1.00 x 2.00 |
| n. 5 | Via Innamorati – inizio da Corso Campano | 1.00 x 2.00 |

| n. tabelloni | Ubicazione strada | Dimensione |
|--------------|--|-------------|
| n. 6 | Via Innamorati – inizio da Corso Campano | 1.00 x 2.00 |
| n. 7 | Via Innamorati – inizio da Corso Campano | 1.00 x 2.00 |
| n. 8 | Via Innamorati – inizio da Corso Campano | 1.00 x 2.00 |
| n. 9 | Via Innamorati – inizio da Corso Campano | 1.00 x 2.00 |
| n. 10 | Via Innamorati – inizio da Corso Campano | 1.00 x 2.00 |

SPAZIO N. 16

Corso Campano dal n. 01 al n.10

- nei pressi Carabinieri – viale del toro
- n. 2 x 5 = 10 riquadri di dimensioni 1.00 x 2.00

| n. tabelloni | Ubicazione strada | Dimensione |
|--------------|-----------------------------------|-------------|
| n. 1 | Corso Campano angolo via del Toro | 1.00 x 2.00 |
| n. 2 | Corso Campano angolo via del Toro | 1.00 x 2.00 |
| n. 3 | Corso Campano angolo via del Toro | 1.00 x 2.00 |
| n. 4 | Corso Campano angolo via del Toro | 1.00 x 2.00 |
| n. 5 | Corso Campano angolo via del Toro | 1.00 x 2.00 |

| n. tabelloni | Ubicazione strada | Dimensione |
|--------------|-----------------------------------|-------------|
| n. 6 | Corso Campano angolo via del Toro | 1.00 x 2.00 |
| n. 7 | Corso Campano angolo via del Toro | 1.00 x 2.00 |
| n. 8 | Corso Campano angolo via del Toro | 1.00 x 2.00 |
| n. 9 | Corso Campano angolo via del Toro | 1.00 x 2.00 |
| n. 10 | Corso Campano angolo via del Toro | 1.00 x 2.00 |

SPAZIO N. 17


Via 1 Maggio dal n. 01 al n. 10

- nei pressi barriera villa comunale
- n. 2 x 5 = 10 riquadri di dimensioni 1.00 x 2.00

| n. tabelloni | Ubicazione strada | Dimensione |
|--------------|--|-------------|
| n. 1 | Via 1 Maggio . barriera villa comunale | 1.00 x 2.00 |
| n. 2 | Via 1 Maggio . barriera villa comunale | 1.00 x 2.00 |
| n. 3 | Via 1 Maggio . barriera villa comunale | 1.00 x 2.00 |
| n. 4 | Via 1 Maggio . barriera villa comunale | 1.00 x 2.00 |
| n. 5 | Via 1 Maggio- barriera villa comunale | 1.00 x 2.00 |

| n. tabelloni | Ubicazione strada | Dimensione |
|--------------|--|-------------|
| n. 6 | Via 1 Maggio . barriera villa comunale | 1.00 x 2.00 |
| n. 7 | Via 1 Maggio . barriera villa comunale | 1.00 x 2.00 |
| n. 8 | Via 1 Maggio . barriera villa comunale | 1.00 x 2.00 |
| n. 9 | Via 1 Maggio . barriera villa comunale | 1.00 x 2.00 |
| n. 10 | Via 1 Maggio . barriera villa comunale | 1.00 x 2.00 |

HA
B





COMUNE DI GIUGLIANO IN CAMPANIA
C.A.P. 80014 – Città Metropolitana di Napoli
Settore Idrico Fognario e Manutentivo

6. GIUGLIANO Centro - (Zona via Av. Mario Pirozzi , via Fratelli Maristi, via Aniello Palumbo)

SPAZIO N. 18

- Via Aviere Mario Pirozzi dal n. 01 al n. 10
- nei pressi recinzione Villa Ciccarelli
- n. 2 x 5 = 10 riquadri di dimensioni 1.00 x 2.00

| n. tabelloni | Ubicazione strada | Dimensione |
|--------------|--|-------------|
| n. 1 | Via Av. Mario Pirozzi – Villa Ciccarelli | 1.00 x 2.00 |
| n. 2 | Via Av. Mario Pirozzi – Villa Ciccarelli | 1.00 x 2.00 |
| n. 3 | Via Av. Mario Pirozzi – Villa Ciccarelli | 1.00 x 2.00 |
| n. 4 | Via Av. Mario Pirozzi – Villa Ciccarelli | 1.00 x 2.00 |
| n. 5 | Via Av. Mario Pirozzi – Villa Ciccarelli | 1.00 x 2.00 |

| n. tabelloni | Ubicazione strada | Dimensione |
|--------------|--|-------------|
| n. 6 | Via Av. Mario Pirozzi – Villa Ciccarelli | 1.00 x 2.00 |
| n. 7 | Via Av. Mario Pirozzi – Villa Ciccarelli | 1.00 x 2.00 |
| n. 8 | Via Av. Mario Pirozzi – Villa Ciccarelli | 1.00 x 2.00 |
| n. 9 | Via Av. Mario Pirozzi – Villa Ciccarelli | 1.00 x 2.00 |
| n. 10 | Via Av. Mario Pirozzi – Villa Ciccarelli | 1.00 x 2.00 |

SPAZIO N. 19

- Via Fratelli Maristi dal n. 01 al n. 10
- nei pressi recinzione GescaI
- n. 2 x 5 = 10 riquadri di dimensioni 1.00 x 2.00

| n. tabelloni | Ubicazione strada | Dimensione |
|--------------|------------------------------------|-------------|
| n. 1 | Via Fratelli Maristi – muro GescaI | 1.00 x 2.00 |
| n. 2 | Via Fratelli Maristi – muro GescaI | 1.00 x 2.00 |
| n. 3 | Via Fratelli Maristi – muro GescaI | 1.00 x 2.00 |
| n. 4 | Via Fratelli Maristi – muro GescaI | 1.00 x 2.00 |
| n. 5 | Via Fratelli Maristi – muro GescaI | 1.00 x 2.00 |

| n. tabelloni | Ubicazione strada | Dimensione |
|--------------|------------------------------------|-------------|
| n. 6 | Via Fratelli Maristi – muro GescaI | 1.00 x 2.00 |
| n. 7 | Via Fratelli Maristi – muro GescaI | 1.00 x 2.00 |
| n. 8 | Via Fratelli Maristi – muro GescaI | 1.00 x 2.00 |
| n. 9 | Via Fratelli Maristi – muro GescaI | 1.00 x 2.00 |
| n. 10 | Via Fratelli Maristi – muro GescaI | 1.00 x 2.00 |

7. GIUGLIANO LAGO PATRIA

SPAZIO N. 20

- Via Lago Patria dal n. 01 al n. 10
- nei pressi recinzione Plesso Castello
- n. 2 x 5 = 10 riquadri di dimensioni 1.00 x 2.00





COMUNE DI GIUGLIANO IN CAMPANIA
C.A.P. 80014 – Città Metropolitana di Napoli
Settore Idrico Fognario e Manutentivo

| n. tabelloni | Ubicazione strada | Dimensione |
|--------------|-----------------------------------|-------------|
| n. 1 | Via Lago Patria - Plesso Castello | 1.00 x 2.00 |
| n. 2 | Via Lago Patria - Plesso Castello | 1.00 x 2.00 |
| n. 3 | Via Lago Patria - Plesso Castello | 1.00 x 2.00 |
| n. 4 | Via Lago Patria - Plesso Castello | 1.00 x 2.00 |
| n. 5 | | |

| n. tabelloni | Ubicazione strada | Dimensione |
|--------------|-----------------------------------|-------------|
| n. 6 | Via Lago Patria - Plesso Castello | 1.00 x 2.00 |
| n. 7 | Via Lago Patria - Plesso Castello | 1.00 x 2.00 |
| n. 8 | Via Lago Patria - Plesso Castello | 1.00 x 2.00 |
| n. 9 | Via Lago Patria - Plesso Castello | 1.00 x 2.00 |
| n. 10 | | |

SPAZIO N. 21

Via Staffetta dal n. 01 al n. 10

- nei pressi recinzione pubblica
- n. 2 x 5 = 10 riquadri di dimensioni 1.00 x 2.00

| n. tabelloni | Ubicazione strada | Dimensione |
|--------------|-------------------|-------------|
| n. 1 | | 1.00 x 2.00 |
| n. 2 | | 1.00 x 2.00 |
| n. 3 | | 1.00 x 2.00 |
| n. 4 | | 1.00 x 2.00 |
| n. 5 | | |

| n. tabelloni | Ubicazione strada | Dimensione |
|--------------|-------------------|-------------|
| n. 6 | | 1.00 x 2.00 |
| n. 7 | | 1.00 x 2.00 |
| n. 8 | | 1.00 x 2.00 |
| n. 9 | | 1.00 x 2.00 |
| n. 10 | | |

8. GIUGLIANO VARCATURO - LICOLA


SPAZIO N. 22

Via Ripuarìa dal n. 01 al n. 10

- nei pressi recinzione Scuola Elementare
- n. 2 x 5 = 10 riquadri di dimensioni 1.00 x 2.00

| n. tabelloni | Ubicazione strada | Dimensione |
|--------------|--------------------------------|-------------|
| n. 1 | Via Ripuarìa - Scuola Comunale | 1.00 x 2.00 |
| n. 2 | Via Ripuarìa - Scuola Comunale | 1.00 x 2.00 |
| n. 3 | Via Ripuarìa - Scuola Comunale | 1.00 x 2.00 |
| n. 4 | Via Ripuarìa - Scuola Comunale | 1.00 x 2.00 |
| n. 5 | | |

Handwritten signature





COMUNE DI GIUGLIANO IN CAMPANIA
C.A.P. 80014 – Città Metropolitana di Napoli
Settore Idrico Fognario e Manutentivo

| n. tabelloni | Ubicazione strada | Dimensione |
|--------------|--------------------------------|-------------|
| n. 6 | Via Ripuaria - Scuola Comunale | 1.00 x 2.00 |
| n. 7 | Via Ripuaria - Scuola Comunale | 1.00 x 2.00 |
| n. 8 | Via Ripuaria - Scuola Comunale | 1.00 x 2.00 |
| n. 9 | Via Ripuaria - Scuola Comunale | 1.00 x 2.00 |
| n. 10 | | |

SPAZIO N. 23

Via Ripuaria dal n. 01 al n. 10

- nei pressi recinzione Campo Sportivo Liternum
- n. 6 x 4 = 24 riquadri di dimensioni 1.00 x 2.00

| n. tabelloni | Ubicazione strada | Dimensione |
|--------------|--|-------------|
| n. 1 | Via Ripuaria nei pressi Campo Sportivo | 1.00 x 2.00 |
| n. 2 | Via Ripuaria nei pressi Campo Sportivo | 1.00 x 2.00 |
| n. 3 | Via Ripuaria nei pressi Campo Sportivo | 1.00 x 2.00 |
| n. 4 | | 1.00 x 2.00 |
| n. 5 | | |

| n. tabelloni | Ubicazione strada | Dimensione |
|--------------|--|-------------|
| n. 6 | Via Ripuaria nei pressi Campo Sportivo | 1.00 x 2.00 |
| n. 7 | Via Ripuaria nei pressi Campo Sportivo | 1.00 x 2.00 |
| n. 8 | Via Ripuaria nei pressi Campo Sportivo | 1.00 x 2.00 |
| n. 9 | Via Ripuaria nei pressi Campo Sportivo | 1.00 x 2.00 |
| n. 10 | | |

SPAZIO N. 24

Via S. Nullo dal n. 01 al n. 10

- nei pressi Incrocio Via Grotta dell' Olmo
- n. 2 x 5 = 10 riquadri di dimensioni 1.00 x 2.00


| n. tabelloni | Ubicazione strada | Dimensione |
|--------------|--|-------------|
| n. 1 | Via San Nullo nei pressi via Grotta dell' Olmo | 1.00 x 2.00 |
| n. 2 | Via San Nullo nei pressi via Grotta dell' Olmo | 1.00 x 2.00 |
| n. 3 | Via San Nullo nei pressi via Grotta dell' Olmo | 1.00 x 2.00 |
| n. 4 | Via San Nullo nei pressi via Grotta dell' Olmo | 1.00 x 2.00 |
| n. 5 | Via San Nullo nei pressi via Grotta dell' Olmo | 1.00 x 2.00 |

| n. tabelloni | Ubicazione strada | Dimensione |
|--------------|--|-------------|
| n. 6 | Via San Nullo nei pressi via Grotta dell' Olmo | 1.00 x 2.00 |
| n. 7 | Via San Nullo nei pressi via Grotta dell' Olmo | 1.00 x 2.00 |
| n. 8 | Via San Nullo nei pressi via Grotta dell' Olmo | 1.00 x 2.00 |
| n. 9 | Via San Nullo nei pressi via Grotta dell' Olmo | 1.00 x 2.00 |
| n. 10 | Via San Nullo nei pressi via Grotta dell' Olmo | 1.00 x 2.00 |

SPAZIO N. 25

Via S. Nullo dal n. 01 al n. 10

- nei pressi Country Parck





COMUNE DI GIUGLIANO IN CAMPANIA
C.A.P. 80014 – Città Metropolitana di Napoli
Settore Idrico Fognario e Manutentivo

n. 2 x 5 = 10 riquadri di dimensioni 1.00 x 2.00

| n. tabelloni | Ubicazione strada | Dimensione |
|--------------|--|-------------|
| n. 1 | Via San Nullo nei pressi Country Parck | 1.00 x 2.00 |
| n. 2 | Via San Nullo nei pressi Country Parck | 1.00 x 2.00 |
| n. 3 | Via San Nullo nei pressi Country Parck | 1.00 x 2.00 |
| n. 4 | Via San Nullo nei pressi Country Parck | 1.00 x 2.00 |
| n. 5 | Via San Nullo nei pressi Country Parck | 1.00 x 2.00 |

| n. tabelloni | Ubicazione strada | Dimensione |
|--------------|--|-------------|
| n. 6 | Via San Nullo nei pressi Country Parck | 1.00 x 2.00 |
| n. 7 | Via San Nullo nei pressi Country Parck | 1.00 x 2.00 |
| n. 8 | Via San Nullo nei pressi Country Parck | 1.00 x 2.00 |
| n. 9 | Via San Nullo nei pressi Country Parck | 1.00 x 2.00 |
| n. 10 | Via San Nullo nei pressi Country Parck | 1.00 x 2.00 |

- Postazioni n. 25 composta da n.10 tabelloni di dimensioni 1.00 x 2.00
- Totale superficie di tabelloni mq. 500

Supporto al tecnico incaricato

Francesco Grillo.....

Il Tecnico incaricato

Geom. Giuliano Vassallo.....

