

LEGENDA




RETE FOGNARIA DI PROGETTO

- CONDOTTA A GRAVITA'
- - - CONDOTTA IN PRESSIONE
- NODI DI PROGETTO
- ▲ STAZIONE DI SOLLEVAMENTO
- MANUFATTO DI DISCONNESSIONE

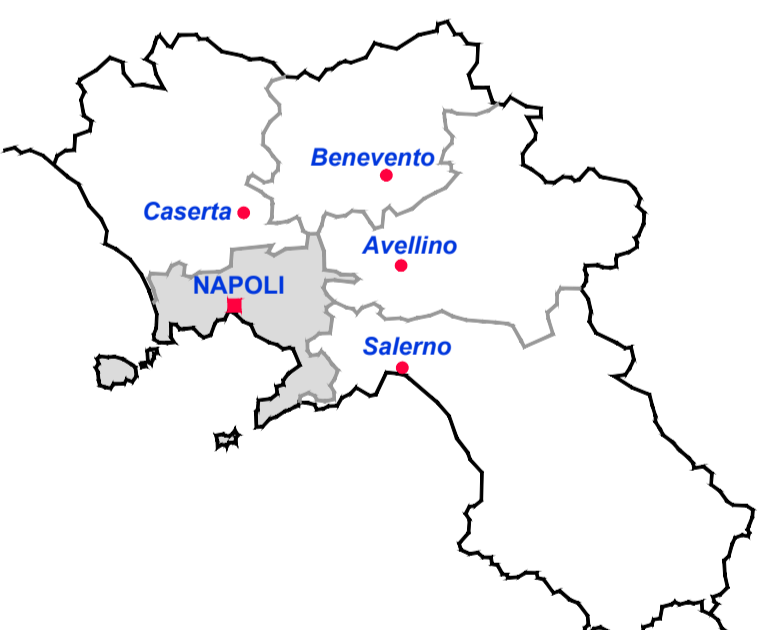
SONDAGGI GEOGNOSTICI E ARCHEOLOGICI

- ◆ SONDAGGIO A 3 METRI DI PROFONDITÀ
- ◆ SONDAGGIO A 10 METRI DI PROFONDITÀ

Nota: Sondaggi eseguiti dall'ATI STRAGO S.p.a. - TecnoBios S.r.l. (Nov.-Dic. 2013)






Accordo di Programma Strategico per le Compensazioni Ambientali nella regione Campania del 18 luglio 2008 e successivo atto modificativo dell' 8 aprile 2009



COMUNE DI GIUGLIANO IN CAMPANIA
 Completamento reti fognarie del litorale domitio-flegreo: Collettori fognari di Via S. Nullo, Via Grotta dell'Olmo e Via Madonna del Pantano

PROGETTO DEFINITIVO

Titolo elaborato Planimetria delle indagini geognostiche e archeologiche	Elaborato EG004
Redatto da  SOGGETTO ATTUATORE Responsabile Direzione Acque Ing. Giovanni Pizzo Project Manager Ing. Claudio Gramaccioni	IL DIRETTORE TECNICO Ing. Giovanni Pizzo n. 2983 Ordine degli Ingegneri della Provincia di Palermo Il Responsabile del Procedimento Ing. Claudio Gramaccioni
Gruppo di progettazione Ing. G. Modonesi (Opere civili e idrauliche) Ing. M. Deri (Opere civili e idrauliche) Ing. L. Pergamo (Geotecnica e strutture) Geol. P. Martines (Geologia) A. Pallone (Supporto Elaborati grafici)	
Cod. Commessa COM207	Codice PD EG 0 0 4 3
Nome file COM207PDEG004_3	Data : Febbraio 2019 Scala: 1 : 10.000
Rev. Data Descrizione modifica 3 02/19 1ª Emissione	verificato: _____ approvato: _____

