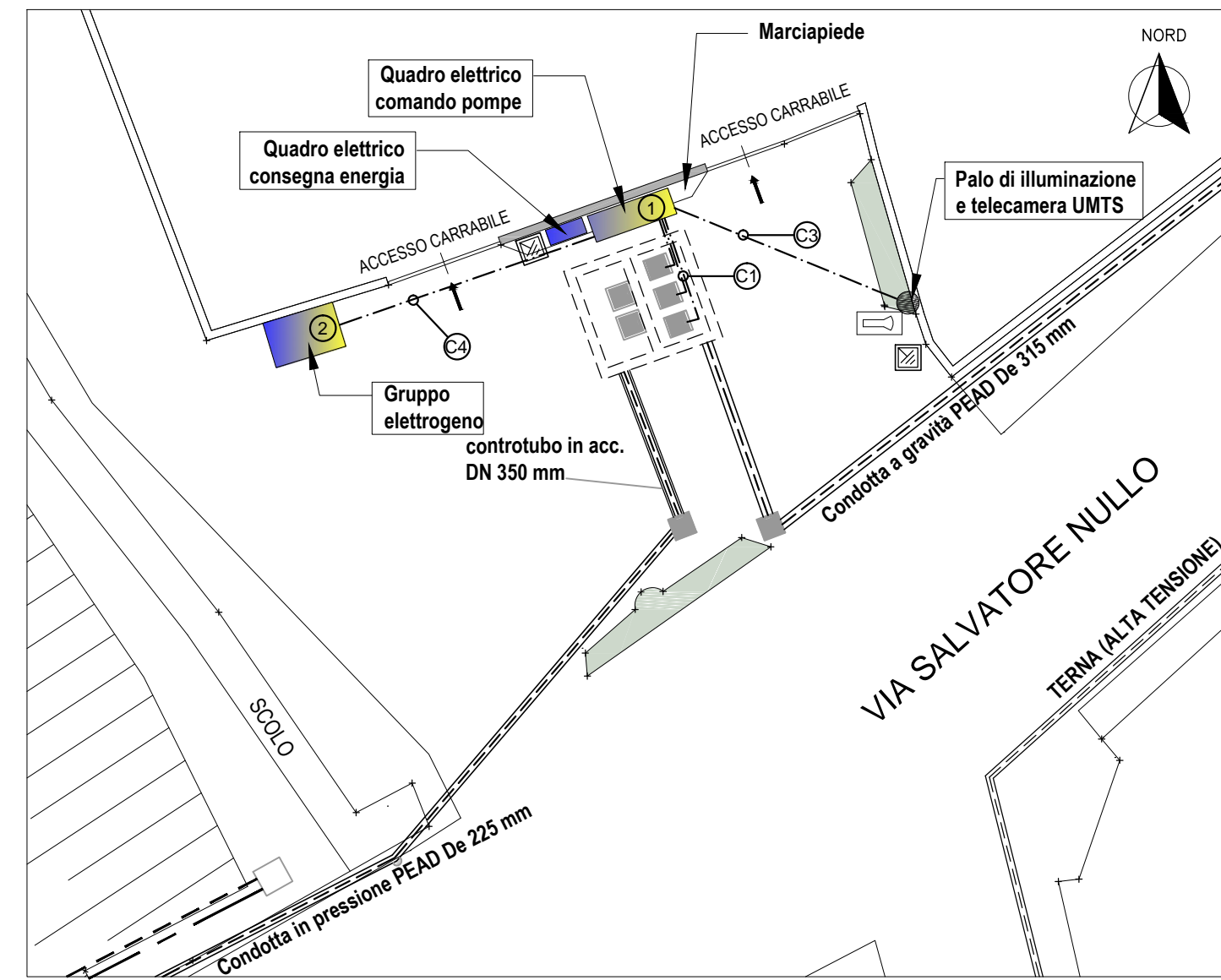


STAZIONE DI SOLLEVAMENTO - NODO A4

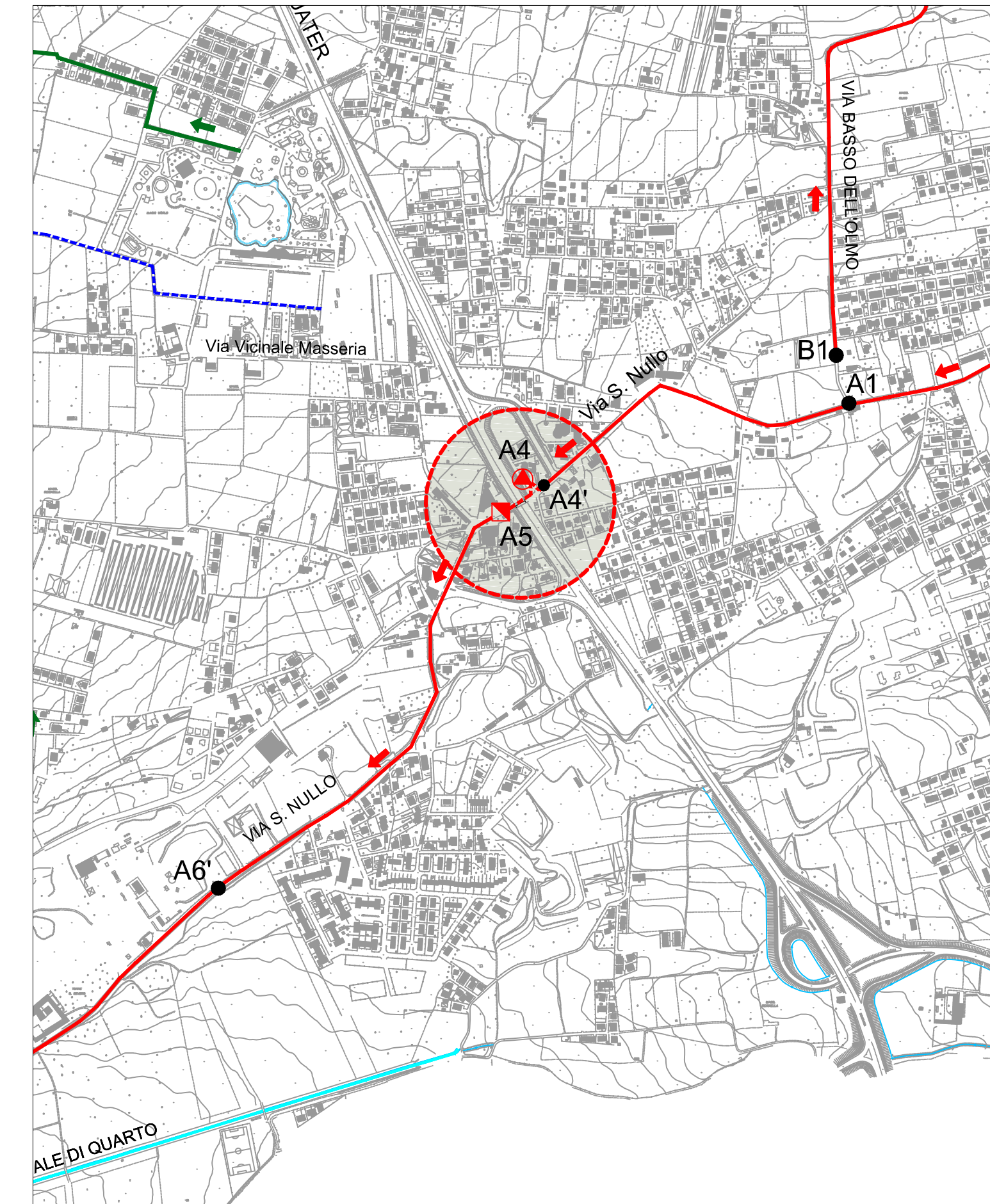
PIANTA SCHEMATICA



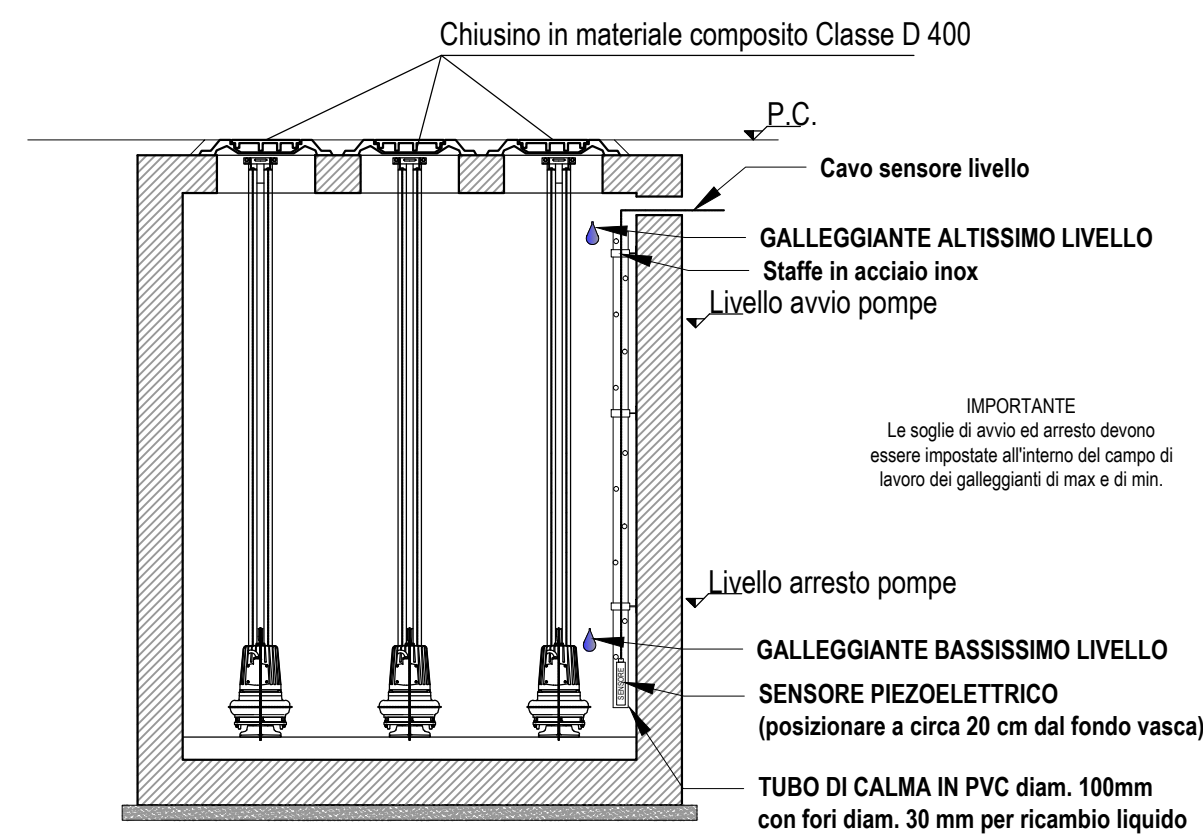
LEGENDA SIMBOLI

	CONTATORE ENERGIA ELETTRICA
	TELECAMERA UMTS PER VIDEOSORVEGLIANZA
	POZZETTO IN CLS 40x40cm CON DISPERSORE DI TERRA L=1,5m
	N°1 CAVIDOTTO CORRUGATO Ø63mm

KEY PLAN  
Scala - 1:10.000

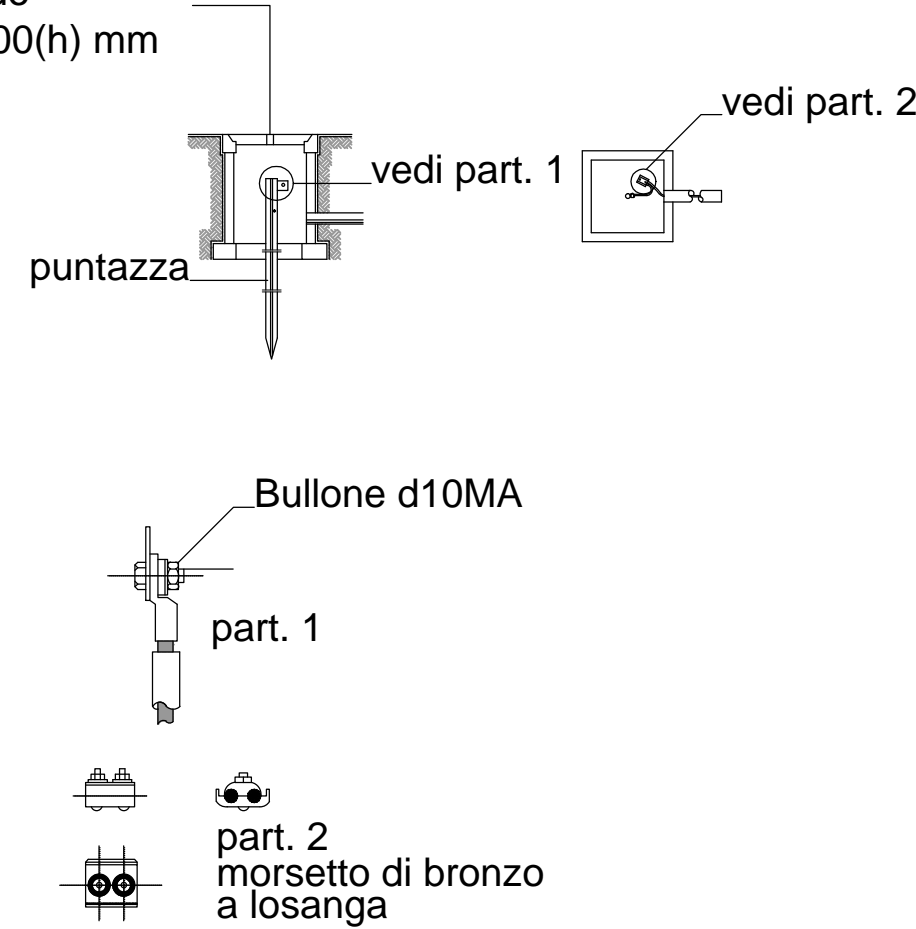


INSTALLAZIONE SENSORI NODO A4



DISPERSORE DI TERRA

Pozzetto in cls vibrocompresso senza fondo - dim. 400x400x400(h) mm



PART.1

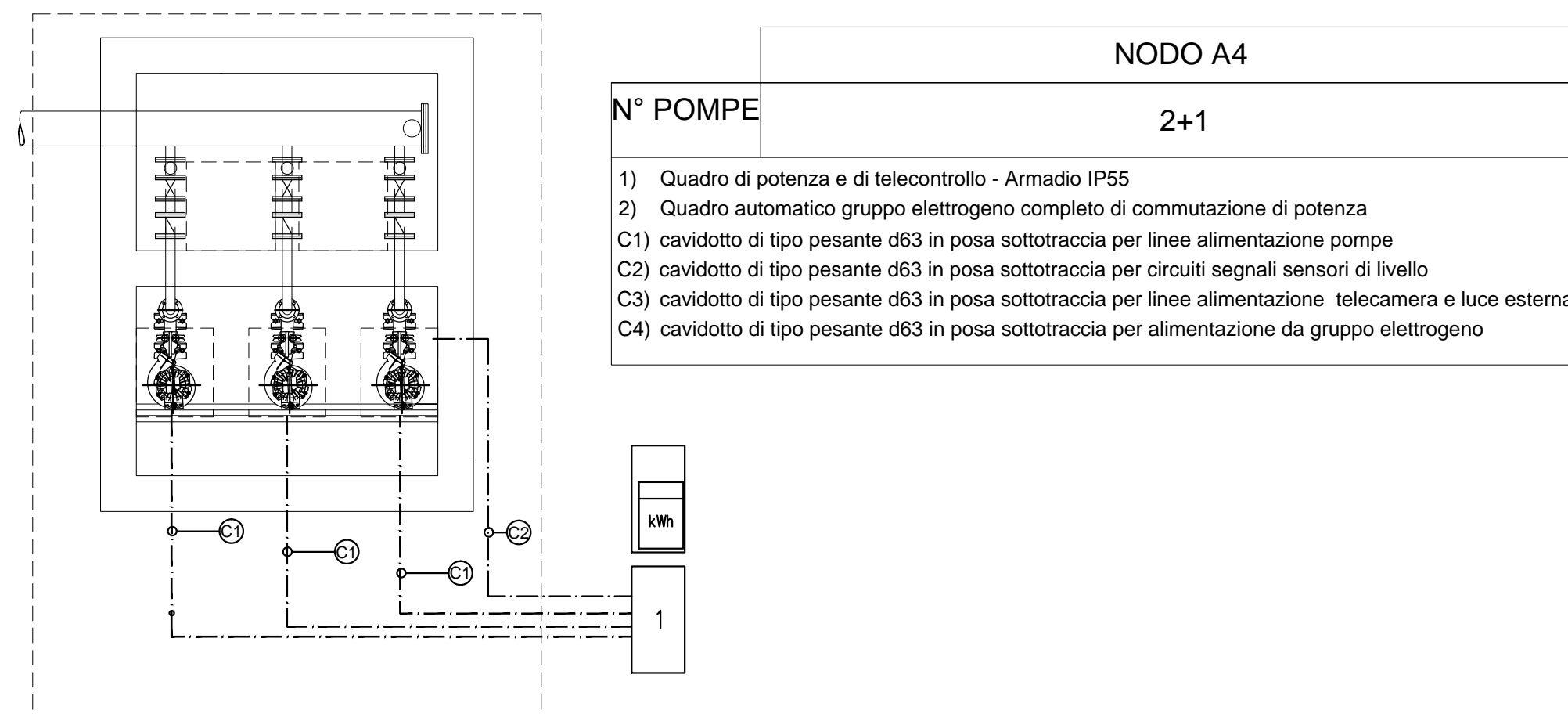
VITE A BULLONE D. >10MA

PART.2

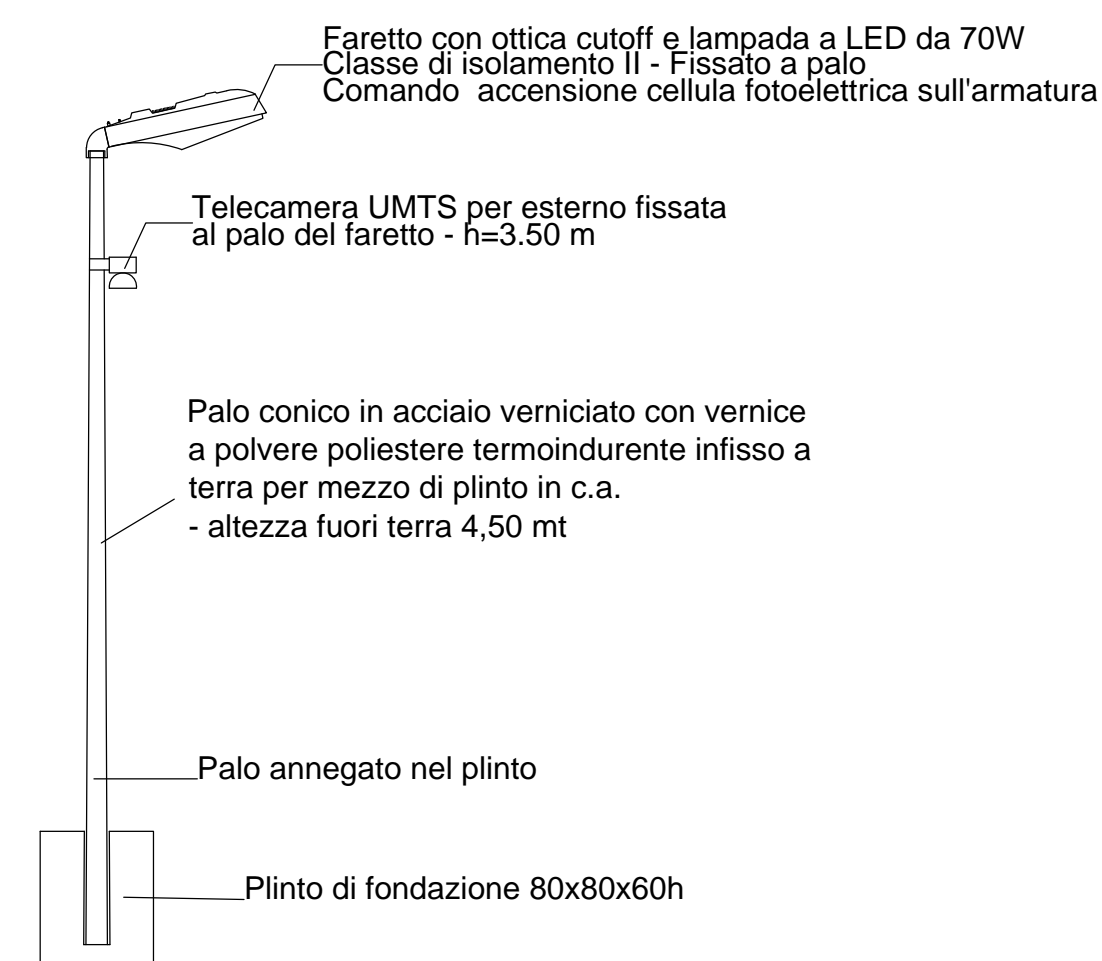
Morsetto di interconnessione

Corda di terra di derivazione

PIANTA SCHEMATICA - IMPIANTO ELETTRICO



TIPOLOGIA ATTACCO LAMPIONE E TELECAMERA



Accordo di Programma Strategico per le Compensazioni Ambientali nella regione Campania del 18 luglio 2008 e successivo atto modificativo dell' 8 aprile 2009

**COMUNE DI GIUGLIANO IN CAMPANIA**  
Completamento reti fognarie del litorale domitio-flegreo: Collettori fognari di Via S. Nullo, Via Grotta dell'Olimo e Via Madonna del Pantano

**PROGETTO DEFINITIVO**

Titolo elaborato	<b>Impianto di sollevamento nodo A4 Impianto elettrico e di messa a terra</b>	Elaborato	<b>EG 020</b>
Redatto da	<b>SOGESID</b>	IL DIRETTORE TECNICO Ing. Giovanni Pizzo	Gruppo di progettazione Ing. G. Modonesi (Opere civili e idrauliche) Ing. M. Deri (Opere civili e idrauliche) Ing. L. Pergamo (Geotecnica e strutture) Geol. P. Martines (Geologia) A. Pallone (Supporto Elaborati grafici)
SOGGETTO ATTUATORE	Responsabile Direzione Acque Ing. Giovanni Pizzo	n. 2983 Ordine degli Ingegneri della Provincia di Palermo	Il Responsabile del Procedimento Ing. Claudio Gramaccioni
Project Manager	Ing. Claudio Gramaccioni		
Cod. Commessa	Codice	Nome file	Data : Febbraio 2019
COM207	PD EG 0 2 0 3	COM207PDEG 020_3	Scala: varie
Rev.	Data	Descrizione modifica	verificato: approvato
3	02/19	1ª Emissione	