PLANIMETRIA 1:2000

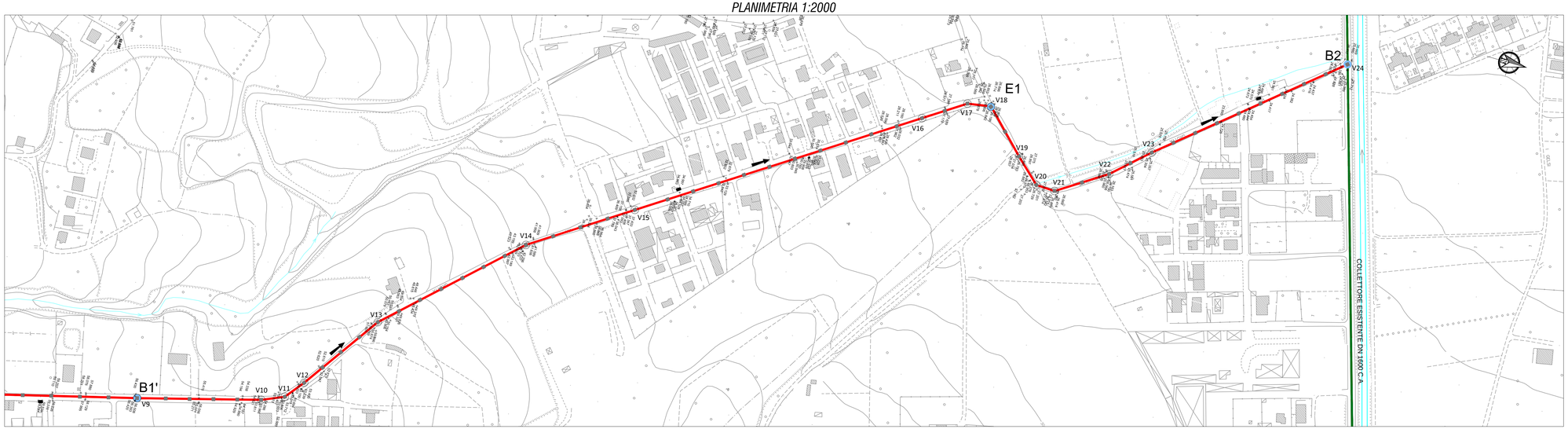

KEY-PLAN

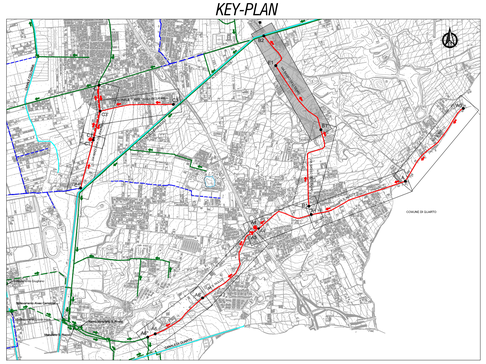

LEGENDA

- CONDOTTA FOGNARIA A GRAVITA'
- CONDOTTA IN PRESSIONE
- STAZIONE DI SOLLEVAMENTO
- MANUFATTO DI DISCONNESSIONE
- NODI DI PROGETTO
- DEVIAZIONE PLANIMETRICA
- POZZETTI
- POZZETTI DI CACCIATA
- RETE FOGNARIA PREVISTA IN ALTRI PROGETTI
- RETE FOGNARIA ESISTENTE O IN CORSO DI REALIZZAZIONE
- CONDOTTA A GRAVITA'

Tabella		
Coordinate vertici		
Punto	X	Y
V9	2443499.04	4528087.50
V10	2443465.40	4528213.07
V11	2443455.55	4528236.05
V12	2443435.94	4528251.56
V13	2443353.79	4528308.58
V14	2443233.68	4528435.84
V15	2443167.23	4528535.77
V16	2442992.77	4528799.24
V17	2442965.13	4528840.91
V18	2442961.16	4528865.59
V19	2443003.64	4528907.97
V20	2443027.42	4528933.65
V21	2443028.40	4528953.62
V22	2442995.62	4529003.87
V23	2442961.87	4529040.76
V24	2442817.15	4529213.05

PROFILO 1:2000/1:200

CARATTERISTICHE					
COLLETTORE	PEAD De 315 mm				
GEOMETRICHE	L=275.23 m Δ= 5.68 m P=2.05%	L=292.58 m Δ= 13.62 m P=4.65%	L=332.51 m Δ= 10.20 m P=3.05%	L=522.73 m Δ= 1.57 m P=0.3%	
IDRAULICHE	Qmin= 3 l/s; h/D = 12 %; vmin= 0.84 m/s Qmax= 9 l/s; h/D = 20 %; vmax= 1.15 m/s	Qmin= 3 l/s; h/D = 9.5 %; vmin= 1.1 m/s Qmax= 9 l/s; h/D = 16.5 %; vmax= 1.54 m/s	Qmin= 3 l/s; h/D = 10.5 %; vmin= 0.94 m/s Qmax= 9 l/s; h/D = 18 %; vmax= 1.31 m/s	Qmin= 3.6 l/s; h/D = 18 %; vmin= 0.43 m/s Qmax= 10.8 l/s; h/D = 35 %; vmax= 0.61m/s	
SEZIONE TIPO DI POSA E	1				
LUNGHEZZE	1416				

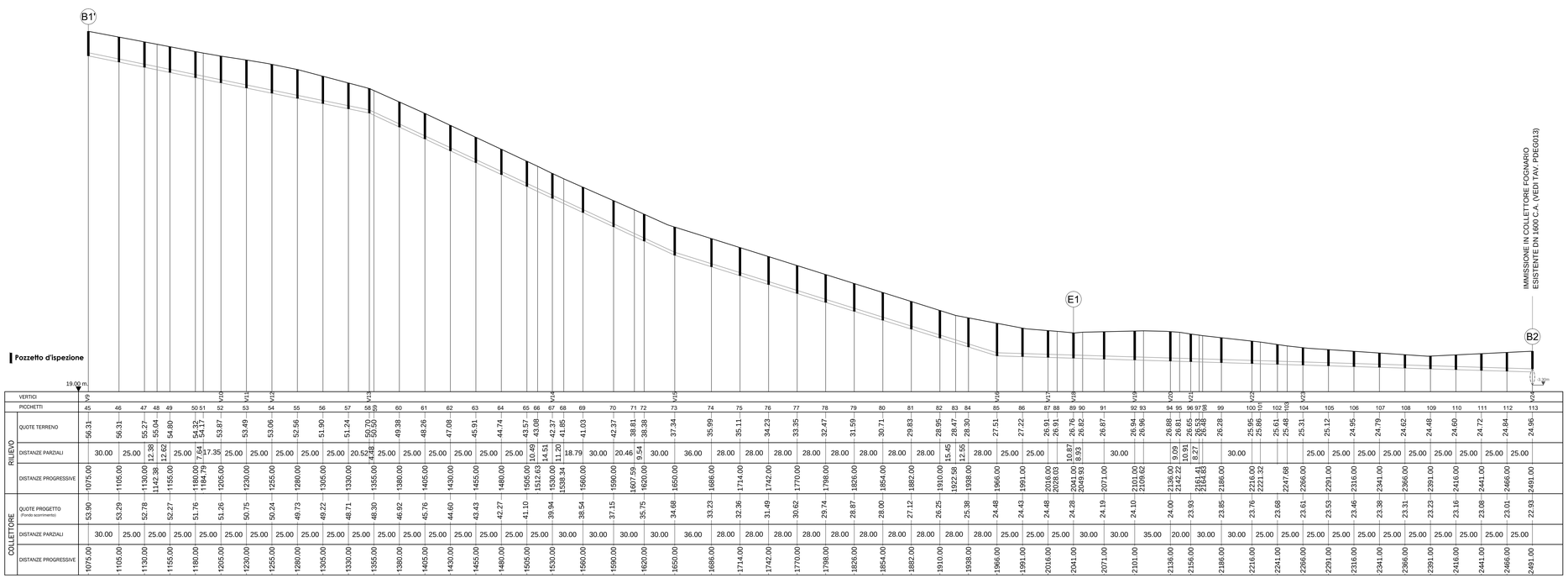

Accordo di Programma Strategico per le Compensazioni Ambientali nella regione Campania
del 18 luglio 2008 e successivo atto modificativo dell' 8 aprile 2009

MINISTERO DELL'AMBIENTE E DELLA TUTELA DEL TERRITORIO E DEL MARE

Comune di Giugliano in Campania

REGIONE CAMPANIA

COMUNE DI GIUGLIANO IN CAMPANIA

Completamento reti fognarie del litorale domitio-flegreo: Collettori fognari di Via S. Nullo, Via Grotta dell'Olmo e Via Madonna del Pantano

PROGETTO DEFINITIVO

Titolo elaborato

Planimetria e profilo longitudinale del collettore fognario di via Grotta dell'Olmo - Tratto B1'-B2

Elaborato

EG 021.2

Redatto da

SOGESID

SOGGETTO ATTUATORE

Responsabile Direzione Acque
Ing. Giovanni Pizzo

Project Manager
Ing. Claudio Gramaccioni

IL DIRETTORE TECNICO
Ing. Giovanni Pizzo

n. 2983 Ordine degli ingegneri della Provincia di Palermo

Il Responsabile del Procedimento
Ing. Claudio Gramaccioni

Gruppo di progettazione

Ing. G. Modonesi (Opere civili e idrauliche)
Ing. M. Deri (Opere civili e idrauliche)
Ing. L.Pergamo (Geotecnica e strutture)
Geol. F. Martines (Geologia)
A. Pallone (Supporto Elaborati grafici)

Cod. Commessa	Codice					rev.	Nome file	Data : Febbraio 2019
COM207	PD	EG	0	2	1.2	3	COM207PDEG021.2_3	Scala: 1:2000/1:200

Rev.	Data	Descrizione modifica	verificato:	approvato
3	02/19	1ª Emissione		