



Città di Giugliano in Campania

Città Metropolitana di Napoli

Gestione del Patrimonio

Mod.C (Beni Disponibili) - Anno 2018



Codice inventario 1	Descrizione: APPARTAMENTO VIA ARCO S. ANTONIO N° 65Fog:32 Num:640 Sub:2 Ubicazione: VIA Arco S. Antonio, 65 - GIUGLIANO IN CAMPANIA Valore attribuito al bene: 9.639,33 (di cui non ammortizzabile:)	Tipo bene: Fabbricati Natura: Codice patrimonio: 1.2.2.02.09.01.001	
	Consegnatario: Miraglia Raffaele nato a Giugliano il 26/05/1949 - Conduttore: Non Definito/a		
Valore iniziale: 9.639,33 - Variazioni (+): 0,00 - Ammortamenti (-): 771,16		Valore attualizzato: 8.868,17	
Attuale utilizzo del bene: L'immobile sito in via Arco Sant'Antonio, è riportato in catasto al foglio 32 p.lla 640 sub 2 cat. A/2 vani 5,5. Il Comune di Giugliano risulta, dalle visure catastali, "CIASCUNO PER I PROPRI DIRITTI". Comune di Giugliano in Campania. Impianto meccanografico del 30/06/1987 Beneficiario: Miraglia Salvatore nato a Giugliano il 13/06/1952 "CIASCUNO PER I PROPRI DIRITTI"		Note: valore di mercato	
Dettaglio interventi - Schede di Attivazione e Variazioni			
Informazioni sulla scheda		Valore iniziale	Ammortamenti
Tipo scheda: A - Descrizione: Scheda acquisto - Data attivazione: 01/01/2015 -		9.639,33	771,15
		9.639,33	771,15
			8.868,18
			8.868,18

Codice inventario 2	Descrizione: APPARTAMENTO VIA ARCO S. ANTONIO N° 65Fog:32 Num:641 Sub:3 Ubicazione: VIA Arco S. Antonio, 65 - GIUGLIANO IN CAMPANIA Valore attribuito al bene: 8.434,92 (di cui non ammortizzabile:)	Tipo bene: Fabbricati Natura: Codice patrimonio: 1.2.2.02.09.01.001	
	Consegnatario: Miraglia Raffaele nato a Giugliano il 26/05/1949 - Conduttore: Non Definito/a		
Valore iniziale: 8.434,92 - Variazioni (+): 0,00 - Ammortamenti (-): 674,80		Valore attualizzato: 7.760,12	
Attuale utilizzo del bene: L'immobile sito in via Arco Sant'Antonio, è riportato in catasto al foglio 32 p.lla 641 sub 3 cat. A/2 vani 6. Il Comune di Giugliano risulta, dalle visure catastali, "PROPRIETA' SUPERFICIARIA 1000/1000". Volture d'Ufficio del 30/06/1987 n. 49077.1/2010 in atti del 23/11/2010 (protocollo n. NA1057282) Beneficiario: Miraglia Raffaele nato a Giugliano il 26/05/1949 "PROPRIETA' SUPERFICIARIA 1000/1000"		Note: valore di mercato	
Dettaglio interventi - Schede di Attivazione e Variazioni			
Informazioni sulla scheda		Valore iniziale	Ammortamenti
Tipo scheda: A - Descrizione: Scheda acquisto - Data attivazione: 01/01/2015 -		8.434,92	674,79
		8.434,92	674,79
			7.760,13
			7.760,13

Codice inventario 355	Descrizione: Terreno ARCO S. ANTONIO FONDO Ubicazione: VIA Arco S. Antonio, - GIUGLIANO IN CAMPANIA Valore attribuito al bene: 30.049,50 (di cui non ammortizzabile:)	Tipo bene: Terreni Natura: Terreni Codice patrimonio: 1.2.2.02.13.01.001	
	Consegnatario: Miraglia Arturo e Luigi - Conduttore: Non Definito/a		
Valore iniziale: 30.049,50 - Variazioni (+): 0,00 - Ammortamenti (-): 0,00		Valore attualizzato: 30.049,50	
Attuale utilizzo del bene: Terreno di natura agricola di circa mq 4.623, sito ai confini della provincia di Caserta, è condotto da coloni ed è libero da costruzioni. In catasto è riportato al foglio 32 p.lla 1.decreto Presidente Giunta Regionale della Campania n. 10968 del 30/06/1981 -		Note:	




Handwritten signature

Trascrizione n. 3228 del 31/01/2014 Beneficiario: Condotta da Miraglia Arturo e Luigi				
Dettaglio interventi – Schede di Attivazione e Variazioni				
Informazioni sulla scheda		Valore iniziale	Ammortamenti	Valore attualizzato
Tipo scheda: A - Descrizione: Scheda acquisto - Data attivazione: 01/01/2015 -		30.049,50	0,00	30.049,50
		30.049,50	0,00	30.049,50

Codice inventario 3	Descrizione: APPARTAMENTO VIA ARCO S. ANTONIO N° 65Fog:32 Num:641 Sub:4 Ubicazione: VIA Arco S. Antonio, 65 - GIUGLIANO IN CAMPANIA Valore attribuito al bene: 8.903,53 (di cui non ammortizzabile:)	Tipo bene: Fabbricati Natura: Codice patrimonio: 1.2.2.02.09.01.001		
	Consegnatario: Miraglia Raffaele nato a Giugliano il 26/05/1949 - Conduttore: Non Definito/a			
Valore iniziale: 8.903,53 - Variazioni (+): 0,00 - Ammortamenti (-): 712,28		Valore attualizzato: 8.191,25		
Attuale utilizzo del bene: L'immobile sito in via Arco Sant'Antonio, è riportato in catasto al foglio 32 p.lla 641 sub 4 cat. A/2 vani 6,5. Il Comune di Giugliano risulta, dalle visure catastali, "PROPRIETA' PER L'AREA 1000/1000" Volture d'Ufficio del 30/06/1987 n. 49077.1/2010 in atti dal 23/11/2010 (protocollo n. NA1057282) Beneficiario: Miraglia Raffaele nato a Giugliano il 26/05/1949 "PROPRIETA' SUPERFICIARIA 1000/1000"		Note: valore di mercato		
Dettaglio interventi – Schede di Attivazione e Variazioni				
Informazioni sulla scheda		Valore iniziale	Ammortamenti	Valore attualizzato
Tipo scheda: A - Descrizione: Scheda acquisto - Data attivazione: 01/01/2015 -		8.903,53	712,28	8.191,25
		8.903,53	712,28	8.191,25

Codice inventario 4	Descrizione: APPARTAMENTO VIA ARCO S. ANTONIO N° 65Fog:32 Num:642 Sub:3 Ubicazione: VIA Arco S. Antonio, - GIUGLIANO IN CAMPANIA Valore attribuito al bene: 8.434,92 (di cui non ammortizzabile:)	Tipo bene: Fabbricati Natura: Codice patrimonio: 1.2.2.02.09.01.001		
	Consegnatario: Miraglia Paolo - Conduttore: Non Definito/a			
Valore iniziale: 8.434,92 - Variazioni (+): 0,00 - Ammortamenti (-): 674,80		Valore attualizzato: 7.760,12		
Attuale utilizzo del bene: L'immobile sito in via Arco Sant'Antonio, è riportato in catasto al foglio 32 p.lla 642 sub 3 cat. A/2 vani 6. Il Comune di Giugliano risulta, dalle visure catastali, "CIASCUNO PER I PROPRI DIRITTI". Comune di Giugliano in Campania Impianto meccanografico del 30/06/1987 Beneficiario: Miraglia Paolo nato a Mugnano il 02/12/1956 "CIASCUNO PER I PROPRI DIRITTI"		Note: valore di mercato		
Dettaglio interventi – Schede di Attivazione e Variazioni				
Informazioni sulla scheda		Valore iniziale	Ammortamenti	Valore attualizzato
Tipo scheda: A - Descrizione: Scheda acquisto - Data attivazione: 01/01/2015 -		8.434,92	674,79	7.760,13
		8.434,92	674,79	7.760,13

Codice inventario	Descrizione: APPARTAMENTO VIA ARCO S. ANTONIO N° 65Fog:32 Num:644 Sub:3	Tipo bene: Fabbricati
--------------------------	---	-----------------------



Handwritten signature and initials.

Ubicazione: VIA Arco S. Antonio, - GIUGLIANO IN CAMPANIA Valore attribuito al bene: 9.372,14 (di cui non ammortizzabile:)		Natura: Codice patrimonio: 1.2.2.02.09.01.001	
Consegnatario: Miraglia Aurturo - Conduttore: Non Definito/a			
Valore iniziale: 9.372,14 - Variazioni (+): 0,00 - Ammortamenti (-): 749,76		Valore attualizzato: 8.622,38	
Attuale utilizzo del bene: Beneficiario:		Note:	
Dettaglio interventi – Schede di Attivazione e Variazioni			
Informazioni sulla scheda		Valore iniziale	Ammortamenti
Tipo scheda: A - Descrizione: Scheda acquisto - Data attivazione: 01/01/2015 -		9.372,14	749,77
		9.372,14	749,77
		8.622,37	

Codice inventario 6		Descrizione: APPARTAMENTO VIA CAMPOPANNONE Fog:63 Num:1839 Sub:51 Ubicazione: VIA Campopannone, - GIUGLIANO IN CAMPANIA Valore attribuito al bene: 8.903,53 (di cui non ammortizzabile:)		Tipo bene: Fabbricati Natura: Fabbricato Codice patrimonio: 1.2.2.02.09.01.001	
Consegnatario: Ciullo Antonio - Conduttore: Non Definito/a					
Valore iniziale: 8.903,53 - Variazioni (+): 0,00 - Ammortamenti (-): 712,28				Valore attualizzato: 8.191,25	
Attuale utilizzo del bene: L'immobile sito in via Campopannone, rientra nel Primo Piano di Zona 167. E' riportato in catasto al foglio 63 p.lla 1839 sub 51 cat. A/2 vani 6.5. Il Comune di Giugliano risulta, dalle visure catastali, "PROPRIETA' PER L'AREA 1000/1000". SCRITTURA PRIVATA DEL 19/07/1989 Voltura n. 26304.1/1989 in atti dal 20/06/1991 Rep. N. 61866 Beneficiario: Ciullo Antonio nato a Napoli il 16/09/1930 "PROPRIETA"		Note: valore di mercato			
Dettaglio interventi – Schede di Attivazione e Variazioni					
Informazioni sulla scheda		Valore iniziale	Ammortamenti	Valore attualizzato	
Tipo scheda: A - Descrizione: Scheda acquisto - Data attivazione: 01/01/2015 -		8.903,53	712,28	8.191,25	
		8.903,53	712,28	8.191,25	

Codice inventario 7		Descrizione: APPARTAMENTO VIA CAMPOPANNONE Fog:63 Num:1839 Sub:54 Ubicazione: VIA Campopannone, - GIUGLIANO IN CAMPANIA Valore attribuito al bene: 9.840,74 (di cui non ammortizzabile:)		Tipo bene: Fabbricati Natura: Fabbricato Codice patrimonio: 1.2.2.02.09.01.001	
Consegnatario: Errichiello Giuseppe - Conduttore: Non Definito/a					
Valore iniziale: 9.840,74 - Variazioni (+): 0,00 - Ammortamenti (-): 787,24				Valore attualizzato: 9.053,50	
Attuale utilizzo del bene: L'immobile sito in via Campopannone, rientra nel Primo Piano di Zona 167. E' riportato in catasto al foglio 63 p.lla 1839 sub 54 cat. A/2 vani 8. Il Comune di Giugliano risulta, dalle visure catastali, "PROPRIETA' PER L'AREA 1000/1000". SCRITTURA PRIVATA DEL 19/07/1989 Voltura n. 26303.1/1989 in atti dal 20/06/1991 Rep. N. 61865 Beneficiario: Errichiello Giuseppe nato a Ercolano il 10/08/1945 "PROPRIETA"		Note: valore di mercato			
Dettaglio interventi – Schede di Attivazione e Variazioni					
Informazioni sulla scheda		Valore iniziale	Ammortamenti	Valore attualizzato	
Tipo scheda: A - Descrizione: Scheda acquisto - Data attivazione: 01/01/2015 -		9.840,74	787,26	9.053,48	



[Handwritten signature]

9.840,74	787,26	9.053,48
----------	--------	----------

Codice inventario 8	Descrizione: APPARTAMENTO VIA SORBE ROSSE N° 4Fog:44 Num:981 Sub:3 Ubicazione: VIA Sorbe Rosse, 4 - GIUGLIANO IN CAMPANIA Valore attribuito al bene: 7.497,71 (di cui non ammortizzabile:)	Tipo bene: Fabbricati Natura: Fabbricato Codice patrimonio: 1.2.2.02.09.01.001	
	Consegnatario: Pianese Raffaele - Conduttore: Non Definito/a		
Valore iniziale: 7.497,71 - Variazioni (+): 0,00 - Ammortamenti (-): 599,80		Valore attualizzato: 6.897,91	
Attuale utilizzo del bene: L'immobile sito in via Sorbe Rosse, è riportato in catasto al foglio 44 p.la 981 sub 3 cat. A/3 vani 5. Il Comune di Giugliano risulta, dalle visure catastali, "DA VERIFICARE 1000/1000". Comune di Giugliano in Campania Impianto meccanografico del 30/06/1987 Beneficiario: Pianese Raffaele nata a Giugliano il 04/04/1936 e Pianese Vincenzo nato a Giugliano il 20/08/1959 "CIASCUNO PER I PROPRI DIRITTI"		Note: valore di mercato	
Dettaglio interventi - Schede di Attivazione e Variazioni			
Informazioni sulla scheda		Valore iniziale	Ammortamenti
Tipo scheda: A - Descrizione: Scheda acquisto - Data attivazione: 01/01/2015 -		7.497,71	599,82
		7.497,71	6.897,89
		599,82	6.897,89

Codice inventario 9	Descrizione: APPARTAMENTO VIA SORBE ROSSE N° 4Fog:44 Num:981 Sub:4 Ubicazione: VIA Sorbe Rosse, 4 - GIUGLIANO IN CAMPANIA Valore attribuito al bene: 6.560,49 (di cui non ammortizzabile:)	Tipo bene: Fabbricati Natura: Fabbricato Codice patrimonio: 1.2.2.02.09.01.001	
	Consegnatario: Pianese Raffaele e Pianese Vincenzo - Conduttore: Non Definito/a		
Valore iniziale: 6.560,49 - Variazioni (+): 0,00 - Ammortamenti (-): 524,84		Valore attualizzato: 6.035,65	
Attuale utilizzo del bene: L'immobile sito in via Sorbe Rosse, è riportato in catasto al foglio 44 p.la 981 sub 4 cat. A/3 vani 4. Il Comune di Giugliano risulta, dalle visure catastali, " CIASCUNO PER I PROPRI DIRITTI" . Comune di Giugliano in Campania Impianto meccanografico del 30/06/1987 Beneficiario: Pianese Raffaele nata a Giugliano il 04/04/1936 e Pianese Vincenzo nato a Giugliano il 20/08/1959 "CIASCUNO PER I PROPRI DIRITTI"		Note: valore di mercato	
Dettaglio interventi - Schede di Attivazione e Variazioni			
Informazioni sulla scheda		Valore iniziale	Ammortamenti
Tipo scheda: A - Descrizione: Scheda acquisto - Data attivazione: 01/01/2015 -		6.560,49	524,84
		6.560,49	6.035,65
		524,84	6.035,65

Codice inventario 10	Descrizione: APPARTAMENTO STRADA PROVINCIALE GIUGLIANO-QUALIANO Fog:63 Num:2505 Sub:2 Ubicazione: VIA STRADA PROVINCIALE GIUGLIANO-QUALIANO , - GIUGLIANO IN CAMPANIA Valore attribuito al bene: 8.903,53 (di cui non ammortizzabile:)	Tipo bene: Fabbricati Natura: Fabbricato Codice patrimonio: 1.2.2.02.09.01.001	



Handwritten signature

Consegnatario: Non Definito/a - Conduttore: Non Definito/a			
Valore iniziale: 8.903,53 - Variazioni (+): 0,00 - Ammortamenti (-): 712,28		Valore attualizzato: 8.191,25	
Attuale utilizzo del bene: L'immobile sito in via Strada Provinciale Giugliano-Qualiano, rientra nel Primo Piano di Zona 167. E' riportato in catasto al foglio 63 p.la 2505 sub 2 cat. A/3 vani 6,5. Il Comune di Giugliano risulta, dalle visure catastali, "DIRITTO DEL CONCEDENTE". COSTITUZIONE del 06/11/1998 N. 22919 in atti dal 06/11/1998 Beneficiario: Istituto Autonomo Case Popolari - Napoli PROPRIETA' SUPERFICIARIA		Note:valore di mercato	
Dettaglio interventi - Schede di Attivazione e Variazioni			
Informazioni sulla scheda		Valore iniziale	Ammortamenti
Tipo scheda: A - Descrizione: Scheda acquisto - Data attivazione: 01/01/2015 -		8.903,53	712,28
		8.903,53	712,28
			Valore attualizzato
			8.191,25
			8.191,25

Codice inventario 11	Descrizione: APPARTAMENTO STRADA PROVINCIALE GIUGLIANO-QUALIANO Fog:63 Num:2505 Sub:3 Ubicazione: VIA STRADA PROVINCIALE GIUGLIANO-QUALIANO , - GIUGLIANO IN CAMPANIA Valore attribuito al bene: 9.372,14 (di cui non ammortizzabile:)		Tipo bene: Fabbricati Natura: Fabbricato Codice patrimonio: 1.2.2.02.09.01.001	
	Consegnatario: Non Definito/a - Conduttore: Non Definito/a			
Valore iniziale: 9.372,14 - Variazioni (+): 0,00 - Ammortamenti (-): 749,76		Valore attualizzato: 8.622,38		
Attuale utilizzo del bene: L'immobile sito in via Strada Provinciale Giugliano-Qualiano, rientra nel Primo Piano di Zona 167. E' riportato in catasto al foglio 63 p.la 2505 sub 3 cat. A/3 vani 7,5. Il Comune di Giugliano risulta, dalle visure catastali, "DIRITTO DEL CONCEDENTE". COSTITUZIONE del 06/11/1998 N. 22919 in atti dal 06/11/1998 Beneficiario: Istituto Autonomo Case Popolari - Napoli PROPRIETA' SUPERFICIARIA		Note:valore di mercato		
Dettaglio interventi - Schede di Attivazione e Variazioni				
Informazioni sulla scheda		Valore iniziale	Ammortamenti	
Tipo scheda: A - Descrizione: Scheda acquisto - Data attivazione: 01/01/2015 -		9.372,14	749,77	
		9.372,14	749,77	
			Valore attualizzato	
			8.622,37	
			8.622,37	

Codice inventario 12	Descrizione: APPARTAMENTO STRADA PROVINCIALE GIUGLIANO-QUALIANO Fog:63 Num:2505 Sub:4 Ubicazione: VIA STRADA PROVINCIALE GIUGLIANO-QUALIANO , - GIUGLIANO IN CAMPANIA Valore attribuito al bene: 7.497,71 (di cui non ammortizzabile:)		Tipo bene: Fabbricati Natura: Fabbricato Codice patrimonio: 1.2.2.02.09.01.001	
	Consegnatario: Non Definito/a - Conduttore: Non Definito/a			
Valore iniziale: 7.497,71 - Variazioni (+): 0,00 - Ammortamenti (-): 599,80		Valore attualizzato: 6.897,91		
Attuale utilizzo del bene: L'immobile sito in via Strada Provinciale Giugliano-Qualiano, rientra nel Primo Piano di Zona 167. E' riportato in catasto al foglio 63 p.la 2505 sub 4 cat. A/3 vani 4. Il Comune di Giugliano risulta, dalle visure catastali, "DIRITTO DEL CONCEDENTE". COSTITUZIONE del 06/11/1998 N. 22919 in atti dal 06/11/1998 Beneficiario: Istituto Autonomo Case Popolari - Napoli PROPRIETA' SUPERFICIARIA		Note:valore di mercato		
Dettaglio interventi - Schede di Attivazione e Variazioni				
Informazioni sulla scheda		Valore iniziale	Ammortamenti	
Tipo scheda: A - Descrizione: Scheda acquisto - Data attivazione: 01/01/2015 -		7.497,71	599,82	
		7.497,71	599,82	
			Valore attualizzato	
			6.897,89	
			6.897,89	



Handwritten signature

Codice inventario 13	Descrizione: APPARTAMENTO STRADA PROVINCIALE GIUGLIANO-QUALIANO Fog:63 Num:2505 Sub:5 Ubicazione: VIA STRADA PROVINCIALE GIUGLIANO-QUALIANO , - GIUGLIANO IN CAMPANIA Valore attribuito al bene: 8.903,53 (di cui non ammortizzabile:)	Tipo bene: Fabbricati Natura: Fabbricato Codice patrimonio: 1.2.2.02.09.01.001		
	Consegnatario: Non Definito/a - Conduttore: Non Definito/a	Valore attuale: 8.191,25		
Valore iniziale: 8.903,53 - Variazioni (+): 0,00 - Ammortamenti (-): 712,28		Valore attuale: 8.191,25		
Attuale utilizzo del bene: L'immobile sito in via Strada Provinciale Giugliano-Qualiano, rientra nel Primo Piano di Zona 167. E' riportato in catasto al foglio 63 p.la 2505 sub 5 cat. A/3 vani 6,5. Il Comune di Giugliano risulta, dalle visure catastali, "DIRITTO DEL CONCEDENTE". COSTITUZIONE del 06/11/1998 N. 22919 in atti dal 06/11/1998 Beneficiario: Istituto Autonomo Case Popolari - Napoli PROPRIETA' SUPERFICIARIA		Note: valore di mercato		
Dettaglio interventi - Schede di Attivazione e Variazioni				
Informazioni sulla scheda		Valore iniziale	Ammortamenti	Valore attualizzato
Tipo scheda: A - Descrizione: Scheda acquisto - Data attivazione: 01/01/2015 -		8.903,53	712,28	8.191,25
		8.903,53	712,28	8.191,25

Codice inventario 14	Descrizione: APPARTAMENTO STRADA PROVINCIALE GIUGLIANO-QUALIANO Fog:63 Num:2505 Sub:6 Ubicazione: VIA STRADA PROVINCIALE GIUGLIANO-QUALIANO , - GIUGLIANO IN CAMPANIA Valore attribuito al bene: 8.434,92 (di cui non ammortizzabile:)	Tipo bene: Fabbricati Natura: Fabbricato Codice patrimonio: 1.2.2.02.09.01.001		
	Consegnatario: Non Definito/a - Conduttore: Non Definito/a	Valore attuale: 7.760,12		
Valore iniziale: 8.434,92 - Variazioni (+): 0,00 - Ammortamenti (-): 674,80		Valore attuale: 7.760,12		
Attuale utilizzo del bene: L'immobile sito in via Strada Provinciale Giugliano-Qualiano, rientra nel Primo Piano di Zona 167. E' riportato in catasto al foglio 63 p.la 2505 sub 6 cat. A/3 vani 5,5. Il Comune di Giugliano risulta, dalle visure catastali, "DIRITTO DEL CONCEDENTE". COSTITUZIONE del 06/11/1998 N. 22919 in atti dal 06/11/1998 Beneficiario: Istituto Autonomo Case Popolari - Napoli PROPRIETA' SUPERFICIARIA		Note: valore di mercato		
Dettaglio interventi - Schede di Attivazione e Variazioni				
Informazioni sulla scheda		Valore iniziale	Ammortamenti	Valore attualizzato
Tipo scheda: A - Descrizione: Scheda acquisto - Data attivazione: 01/01/2015 -		8.434,92	674,79	7.760,13
		8.434,92	674,79	7.760,13

Codice inventario 15	Descrizione: APPARTAMENTO STRADA PROVINCIALE GIUGLIANO-QUALIANO Fog:63 Num:2505 Sub:7 Ubicazione: VIA STRADA PROVINCIALE GIUGLIANO-QUALIANO , - GIUGLIANO IN CAMPANIA Valore attribuito al bene: 8.434,92 (di cui non ammortizzabile:)	Tipo bene: Fabbricati Natura: Fabbricato Codice patrimonio: 1.2.2.02.09.01.001		
	Consegnatario: Non Definito/a - Conduttore: Non Definito/a	Valore attuale: 7.760,12		
Valore iniziale: 8.434,92 - Variazioni (+): 0,00 - Ammortamenti (-): 674,80		Valore attuale: 7.760,12		
Attuale utilizzo del bene: L'immobile sito in via Strada Provinciale Giugliano-Qualiano, rientra nel Primo Piano di Zona 167. E' riportato in catasto al foglio 63 p.la 2505 sub 7 cat. A/3 vani 5,5. Il Comune di Giugliano risulta, dalle visure catastali, "DIRITTO DEL CONCEDENTE". COSTITUZIONE del 06/11/1998 N. 22919 in atti dal 06/11/1998		Note: valore di mercato		



[Handwritten signature]

Beneficiario: Istituto Autonomo Case Popolari - Napoli PROPRIETA' SUPERFICIARIA				
Dettaglio interventi - Schede di Attivazione e Variazioni				
Informazioni sulla scheda		Valore iniziale	Ammortamenti	Valore attualizzato
Tipo scheda: A - Descrizione: Scheda acquisto - Data attivazione: 01/01/2015 -		8.434,92	674,79	7.760,13
		8.434,92	674,79	7.760,13

Codice inventario 16	Descrizione: APPARTAMENTO STRADA PROVINCIALE GIUGLIANO-QUALIANO Fog:63 Num:2505 Sub:8 Ubicazione: VIA STRADA PROVINCIALE GIUGLIANO-QUALIANO , - GIUGLIANO IN CAMPANIA Valore attribuito al bene: 7.497,71 (di cui non ammortizzabile:)	Tipo bene: Fabbricati Natura: Fabbricato Codice patrimonio: 1.2.2.02.09.01.001		
	Consegnatario: Non Definito/a - Conduttore: Non Definito/a			
Valore iniziale: 7.497,71 - Variazioni (+): 0,00 - Ammortamenti (-): 599,80		Valore attualizzato: 6.897,91		
Attuale utilizzo del bene: L'immobile sito in via Strada Provinciale Giugliano-Qualiano, rientra nel Primo Piano di Zona 167. E' riportato in catasto al foglio 63 p.la 2505 sub 8 cat. A/3 vani 4. Il Comune di Giugliano risulta, dalle visure catastali, "DIRITTO DEL CONCEDENTE". COSTITUZIONE del 06/11/1998 N. 22919 in atti dal 06/11/1998 Beneficiario: Istituto Autonomo Case Popolari - Napoli PROPRIETA' SUPERFICIARIA		Note: valore di mercato		
Dettaglio interventi - Schede di Attivazione e Variazioni				
Informazioni sulla scheda		Valore iniziale	Ammortamenti	Valore attualizzato
Tipo scheda: A - Descrizione: Scheda acquisto - Data attivazione: 01/01/2015 -		7.497,71	599,82	6.897,89
		7.497,71	599,82	6.897,89

Codice inventario 17	Descrizione: APPARTAMENTO STRADA PROVINCIALE GIUGLIANO-QUALIANO Fog:63 Num:2505 Sub:9 Ubicazione: VIA STRADA PROVINCIALE GIUGLIANO-QUALIANO , - GIUGLIANO IN CAMPANIA Valore attribuito al bene: 8.903,53 (di cui non ammortizzabile:)	Tipo bene: Fabbricati Natura: Fabbricato Codice patrimonio: 1.2.2.02.09.01.001		
	Consegnatario: Non Definito/a - Conduttore: Non Definito/a			
Valore iniziale: 8.903,53 - Variazioni (+): 0,00 - Ammortamenti (-): 712,28		Valore attualizzato: 8.191,25		
Attuale utilizzo del bene: L'immobile sito in via Strada Provinciale Giugliano-Qualiano, rientra nel Primo Piano di Zona 167. E' riportato in catasto al foglio 63 p.la 2505 sub 9 cat. A/3 vani 6,5. Il Comune di Giugliano risulta, dalle visure catastali, "DIRITTO DEL CONCEDENTE". COSTITUZIONE del 06/11/1998 N. 22919 in atti dal 06/11/1998 Beneficiario: Istituto Autonomo Case Popolari - Napoli PROPRIETA' SUPERFICIARIA		Note: valore di mercato		
Dettaglio interventi - Schede di Attivazione e Variazioni				
Informazioni sulla scheda		Valore iniziale	Ammortamenti	Valore attualizzato
Tipo scheda: A - Descrizione: Scheda acquisto - Data attivazione: 01/01/2015 -		8.903,53	712,28	8.191,25
		8.903,53	712,28	8.191,25

Codice inventario 18	Descrizione: APPARTAMENTO STRADA PROVINCIALE GIUGLIANO-QUALIANO Fog:63 Num:2505 Sub:10 Ubicazione: VIA STRADA PROVINCIALE GIUGLIANO-QUALIANO , - GIUGLIANO IN CAMPANIA	Tipo bene: Fabbricati Natura: Fabbricato
--------------------------------	---	---



[Handwritten signature]

Valore attribuito al bene: 8.434,92 (di cui non ammortizzabile:)		Codice patrimonio: 1.2.2.02.09.01.001	
Consegnatario: Non Definito/a - Conduttore: Non Definito/a			
Valore iniziale: 8.434,92 - Variazioni (+): 0,00 - Ammortamenti (-): 674,80		Valore attualizzato: 7.760,12	
Attuale utilizzo del bene: L'immobile sito in via Strada Provinciale Giugliano-Qualiano, rientra nel Primo Piano di Zona 167. E' riportato in catasto al foglio 63 p.la 2505 sub 10 cat. A/3 vani 5,5. Il Comune di Giugliano risulta, dalle visure catastali, "DIRITTO DEL CONCEDENTE". COSTITUZIONE del 06/11/1998 N. 22919 in atti dal 06/11/1998		Note: valore di mercato	
Beneficiario: Istituto Autonomo Case Popolari - Napoli PROPRIETA' SUPERFICIARIA			
Dettaglio interventi - Schede di Attivazione e Variazioni			
Informazioni sulla scheda		Valore iniziale	Ammortamenti
Tipo scheda: A - Descrizione: Scheda acquisto - Data attivazione: 01/01/2015 -		8.434,92	674,79
		8.434,92	674,79
			7.760,13
			7.760,13

Codice inventario 19	Descrizione: APPARTAMENTO STRADA PROVINCIALE GIUGLIANO-QUALIANO Fog:63 Num:2505 Sub:11 Ubicazione: VIA STRADA PROVINCIALE GIUGLIANO-QUALIANO , - GIUGLIANO IN CAMPANIA Valore attribuito al bene: 8.434,92 (di cui non ammortizzabile:)		Tipo bene: Fabbricati Natura: Fabbricato Codice patrimonio: 1.2.2.02.09.01.001	
	Consegnatario: Non Definito/a - Conduttore: Non Definito/a			
Valore iniziale: 8.434,92 - Variazioni (+): 0,00 - Ammortamenti (-): 674,80		Valore attualizzato: 7.760,12		
Attuale utilizzo del bene: L'immobile sito in via Strada Provinciale Giugliano-Qualiano, rientra nel Primo Piano di Zona 167. E' riportato in catasto al foglio 63 p.la 2505 sub 11 cat. A/3 vani 5,5. Il Comune di Giugliano risulta, dalle visure catastali, "DIRITTO DEL CONCEDENTE". COSTITUZIONE del 06/11/1998 N. 22919 in atti dal 06/11/1998		Note: valore di mercato		
Beneficiario: Istituto Autonomo Case Popolari - Napoli PROPRIETA' SUPERFICIARIA				
Dettaglio interventi - Schede di Attivazione e Variazioni				
Informazioni sulla scheda			Valore iniziale	Ammortamenti
Tipo scheda: A - Descrizione: Scheda acquisto - Data attivazione: 01/01/2015 -			8.434,92	674,79
			8.434,92	674,79
				7.760,13
				7.760,13

Codice inventario 20	Descrizione: APPARTAMENTO STRADA PROVINCIALE GIUGLIANO-QUALIANO Fog:63 Num:2505 Sub:12 Ubicazione: VIA STRADA PROVINCIALE GIUGLIANO-QUALIANO , - GIUGLIANO IN CAMPANIA Valore attribuito al bene: 7.497,71 (di cui non ammortizzabile:)		Tipo bene: Fabbricati Natura: Fabbricato Codice patrimonio: 1.2.2.02.09.01.001	
	Consegnatario: Non Definito/a - Conduttore: Non Definito/a			
Valore iniziale: 7.497,71 - Variazioni (+): 0,00 - Ammortamenti (-): 599,80		Valore attualizzato: 6.897,91		
Attuale utilizzo del bene: L'immobile sito in via Strada Provinciale Giugliano-Qualiano, rientra nel Primo Piano di Zona 167. E' riportato in catasto al foglio 63 p.la 2505 sub 12 cat. A/3 vani 4. Il Comune di Giugliano risulta, dalle visure catastali, "DIRITTO DEL CONCEDENTE". COSTITUZIONE del 06/11/1998 N. 22919 in atti dal 06/11/1998		Note: valore di mercato		
Beneficiario: Istituto Autonomo Case Popolari - Napoli PROPRIETA' SUPERFICIARIA				
Dettaglio interventi - Schede di Attivazione e Variazioni				
Informazioni sulla scheda			Valore iniziale	Ammortamenti
Tipo scheda: A - Descrizione: Scheda acquisto - Data attivazione: 01/01/2015 -			7.497,71	599,80
			7.497,71	599,80
				6.897,91
				6.897,91



Handwritten signature and initials.

Tipo scheda: A - Descrizione: Scheda acquisto - Data attivazione: 01/01/2015 -

7.497,71	599,82	6.897,89
7.497,71	599,82	6.897,89

Codice inventario 21	Descrizione: APPARTAMENTO STRADA PROVINCIALE GIUGLIANO-QUALIANO Fog:63 Num:2505 Sub:13 Ubicazione: VIA STRADA PROVINCIALE GIUGLIANO-QUALIANO , - GIUGLIANO IN CAMPANIA Valore attribuito al bene: 8.903,53 (di cui non ammortizzabile:)	Tipo bene: Fabbricati Natura: Fabbricato Codice patrimonio: 1.2.2.02.09.01.001	
	Consegnatario: Non Definito/a - Conduttore: Non Definito/a		
Valore iniziale: 8.903,53 - Variazioni (+): 0,00 - Ammortamenti (-): 712,28		Valore attualizzato: 8.191,25	
Attuale utilizzo del bene: L'immobile sito in via Strada Provinciale Giugliano-Qualiano, rientra nel Primo Piano di Zona 167. E' riportato in catasto al foglio 63 p.lla 2505 sub 13 cat. A/3 vani 6,5. Il Comune di Giugliano risulta, dalle visure catastali, "DIRITTO DEL CONCEDENTE". COSTITUZIONE del 06/11/1998 N. 22919 in atti dal 06/11/1998 Beneficiario: Istituto Autonomo Case Popolari - Napoli PROPRIETA' SUPERFICIARIA		Note:valore di mercato	
Dettaglio interventi - Schede di Attivazione e Variazioni			
Informazioni sulla scheda		Valore iniziale	Ammortamenti
			Valore attualizzato
Tipo scheda: A - Descrizione: Scheda acquisto - Data attivazione: 01/01/2015 -		8.903,53	712,28
		8.903,53	712,28
			8.191,25

Codice inventario 22	Descrizione: APPARTAMENTO STRADA PROVINCIALE GIUGLIANO-QUALIANO Fog:63 Num:2505 Sub:14 Ubicazione: VIA STRADA PROVINCIALE GIUGLIANO-QUALIANO , - GIUGLIANO IN CAMPANIA Valore attribuito al bene: 8.434,92 (di cui non ammortizzabile:)	Tipo bene: Fabbricati Natura: Fabbricato Codice patrimonio: 1.2.2.02.09.01.001	
	Consegnatario: Non Definito/a - Conduttore: Non Definito/a		
Valore iniziale: 8.434,92 - Variazioni (+): 0,00 - Ammortamenti (-): 674,80		Valore attualizzato: 7.760,12	
Attuale utilizzo del bene: L'immobile sito in via Strada Provinciale Giugliano-Qualiano, rientra nel Primo Piano di Zona 167. E' riportato in catasto al foglio 63 p.lla 2505 sub 14 cat. A/3 vani 5,5. Il Comune di Giugliano risulta, dalle visure catastali, "DIRITTO DEL CONCEDENTE". COSTITUZIONE del 06/11/1998 N. 22919 in atti dal 06/11/1998 Beneficiario: Istituto Autonomo Case Popolari - Napoli PROPRIETA' SUPERFICIARIA		Note:valore di mercato	
Dettaglio interventi - Schede di Attivazione e Variazioni			
Informazioni sulla scheda		Valore iniziale	Ammortamenti
			Valore attualizzato
Tipo scheda: A - Descrizione: Scheda acquisto - Data attivazione: 01/01/2015 -		8.434,92	674,79
		8.434,92	674,79
			7.760,13

Codice inventario 23	Descrizione: APPARTAMENTO STRADA PROVINCIALE GIUGLIANO-QUALIANO Fog:63 Num:2505 Sub:15 Ubicazione: VIA STRADA PROVINCIALE GIUGLIANO-QUALIANO , - GIUGLIANO IN CAMPANIA Valore attribuito al bene: 8.434,92 (di cui non ammortizzabile:)	Tipo bene: Fabbricati Natura: Fabbricato Codice patrimonio: 1.2.2.02.09.01.001	
	Consegnatario: Non Definito/a - Conduttore: Non Definito/a		
Valore iniziale: 8.434,92 - Variazioni (+): 0,00 - Ammortamenti (-): 674,80		Valore attualizzato: 7.760,12	
Attuale utilizzo del bene: L'immobile sito in via Strada Provinciale Giugliano-Qualiano, rientra nel Primo Piano di Zona 167. E' riportato in		Note:valore di mercato	



catasto al foglio 63 p.la 2505 sub 15 cat. A/3 vani 5,5. Il Comune di Giugliano risulta, dalle visure catastali, "DIRITTO DEL CONCEDENTE".
 COSTITUZIONE del 06/11/1998 N. 22919 in atti dal 06/11/1998
 Beneficiario: Istituto Autonomo Case Popolari - Napoli PROPRIETA' SUPERFICIARIA

Dettaglio interventi – Schede di Attivazione e Variazioni

Informazioni sulla scheda	Valore iniziale	Ammortamenti	Valore attualizzato
Tipo scheda: A - Descrizione: Scheda acquisto - Data attivazione: 01/01/2015 -	8.434,92	674,79	7.760,13
	8.434,92	674,79	7.760,13

Codice inventario 24	Descrizione: APPARTAMENTO STRADA PROVINCIALE GIUGLIANO-QUALIANO Fog:63 Num:2505 Sub:16 Ubicazione: VIA STRADA PROVINCIALE GIUGLIANO-QUALIANO , - GIUGLIANO IN CAMPANIA Valore attribuito al bene: 9.372,14 (di cui non ammortizzabile:) Consegnatario: Non Definito/a - Conduttore: Non Definito/a	Tipo bene: Fabbricati Natura: Fabbricato Codice patrimonio: 1.2.2.02.09.01.001
Valore iniziale: 9.372,14 - Variazioni (+): 0,00 - Ammortamenti (-): 749,76		Valore attualizzato: 8.622,38

Attuale utilizzo del bene: L'immobile sito in via Strada Provinciale Giugliano-Qualiano, rientra nel Primo Piano di Zona 167. E' riportato in catasto al foglio 63 p.la 2505 sub 16 cat. C/2 mq. 156. Il Comune di Giugliano risulta, dalle visure catastali, "DIRITTO DEL CONCEDENTE".
 COSTITUZIONE del 06/11/1998 N. 22919 in atti dal 06/11/1998
 Beneficiario: Istituto Autonomo Case Popolari - Napoli PROPRIETA' SUPERFICIARIA

Note: valore di mercato

Dettaglio interventi – Schede di Attivazione e Variazioni

Informazioni sulla scheda	Valore iniziale	Ammortamenti	Valore attualizzato
Tipo scheda: A - Descrizione: Scheda acquisto - Data attivazione: 01/01/2015 -	9.372,14	749,77	8.622,37
	9.372,14	749,77	8.622,37

Codice inventario 25	Descrizione: APPARTAMENTO STRADA PROVINCIALE GIUGLIANO-QUALIANO Fog:63 Num:2506 Sub:2 Ubicazione: VIA STRADA PROVINCIALE GIUGLIANO-QUALIANO , - GIUGLIANO IN CAMPANIA Valore attribuito al bene: 8.903,53 (di cui non ammortizzabile:) Consegnatario: Non Definito/a - Conduttore: Non Definito/a	Tipo bene: Fabbricati Natura: Fabbricato Codice patrimonio: 1.2.2.02.09.01.001
Valore iniziale: 8.903,53 - Variazioni (+): 0,00 - Ammortamenti (-): 712,28		Valore attualizzato: 8.191,25

Attuale utilizzo del bene: L'immobile sito in via Strada Provinciale Giugliano-Qualiano, rientra nel Primo Piano di Zona 167. E' riportato in catasto al foglio 63 p.la 2506 sub 2 cat. A/3 vani 6,5. Il Comune di Giugliano risulta, dalle visure catastali, "DIRITTO DEL CONCEDENTE".
 COSTITUZIONE del 06/11/1998 N. 22977.1/1998 in atti dal 06/11/1998
 Beneficiario: Istituto Autonomo Case Popolari - Napoli PROPRIETA' SUPERFICIARIA

Note: valore di mercato

Dettaglio interventi – Schede di Attivazione e Variazioni

Informazioni sulla scheda	Valore iniziale	Ammortamenti	Valore attualizzato
Tipo scheda: A - Descrizione: Scheda acquisto - Data attivazione: 01/01/2015 -	8.903,53	712,28	8.191,25
	8.903,53	712,28	8.191,25

Codice inventario Pagina 11 di 84	Descrizione: APPARTAMENTO STRADA PROVINCIALE GIUGLIANO-QUALIANO Fog:63 Num:2506 Sub:3	Tipo bene: Fabbricati
---	---	-----------------------

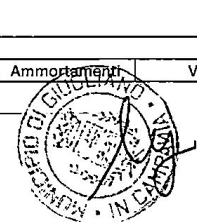


[Handwritten signature]

Ubicazione: VIA STRADA PROVINCIALE GIUGLIANO-QUALIANO , - GIUGLIANO IN CAMPANIA Valore attribuito al bene: 9.372,14 (di cui non ammortizzabile:)		Natura: Fabbricato Codice patrimonio: 1.2.2.02.09.01.001	
Consegnatario: Non Definito/a - Conduttore: Non Definito/a			
Valore iniziale: 9.372,14 - Variazioni (+): 0,00 - Ammortamenti (-): 749,76		Valore attualizzato: 8.622,38	
Attuale utilizzo del bene: L'immobile sito in via Strada Provinciale Giugliano-Qualiano, rientra nel Primo Piano di Zona 167. E' riportato in catasto al foglio 63 p.la 2506 sub 3 cat. A/3 vani 7,5. Il Comune di Giugliano risulta, dalle visure catastali, "DIRITTO DEL CONCEDENTE". COSTITUZIONE del 06/11/1998 N. 22977.1/1998 in atti dal 06/11/1998 Beneficiario: Istituto Autonomo Case Popolari - Napoli PROPRIETA' SUPERFICIARIA		Note:valore di mercato	
Dettaglio interventi - Schede di Attivazione e Variazioni			
Informazioni sulla scheda		Valore iniziale	Ammortamenti
Tipo scheda: A - Descrizione: Scheda acquisto - Data attivazione: 01/01/2015 -		9.372,14	749,77
		9.372,14	749,77
			8.622,37

Codice inventario 27	Descrizione: APPARTAMENTO STRADA PROVINCIALE GIUGLIANO-QUALIANO Fog:63 Num:2506 Sub:4 Ubicazione: VIA STRADA PROVINCIALE GIUGLIANO-QUALIANO , - GIUGLIANO IN CAMPANIA Valore attribuito al bene: 7.966,31 (di cui non ammortizzabile:)		Tipo bene: Fabbricati Natura: Fabbricato Codice patrimonio: 1.2.2.02.09.01.001	
	Consegnatario: Non Definito/a - Conduttore: Non Definito/a			
Valore iniziale: 7.966,31 - Variazioni (+): 0,00 - Ammortamenti (-): 637,32		Valore attualizzato: 7.328,99		
Attuale utilizzo del bene: L'immobile sito in via Strada Provinciale Giugliano-Qualiano, rientra nel Primo Piano di Zona 167. E' riportato in catasto al foglio 63 p.la 2506 sub 4 cat. A/3 vani 4,5. Il Comune di Giugliano risulta, dalle visure catastali, "DIRITTO DEL CONCEDENTE". COSTITUZIONE del 06/11/1998 N. 22977.1/1998 in atti dal 06/11/1998 Beneficiario: Istituto Autonomo Case Popolari - Napoli PROPRIETA' SUPERFICIARIA		Note:valore di mercato		
Dettaglio interventi - Schede di Attivazione e Variazioni				
Informazioni sulla scheda			Valore iniziale	Ammortamenti
Tipo scheda: A - Descrizione: Scheda acquisto - Data attivazione: 01/01/2015 -			7.966,31	637,30
			7.966,31	637,30
				7.329,01

Codice inventario 28	Descrizione: APPARTAMENTO STRADA PROVINCIALE GIUGLIANO-QUALIANO Fog:63 Num:2506 Sub:5 Ubicazione: VIA STRADA PROVINCIALE GIUGLIANO-QUALIANO , - GIUGLIANO IN CAMPANIA Valore attribuito al bene: 8.903,53 (di cui non ammortizzabile:)		Tipo bene: Fabbricati Natura: Fabbricato Codice patrimonio: 1.2.2.02.09.01.001	
	Consegnatario: Non Definito/a - Conduttore: Non Definito/a			
Valore iniziale: 8.903,53 - Variazioni (+): 0,00 - Ammortamenti (-): 712,28		Valore attualizzato: 8.191,25		
Attuale utilizzo del bene: L'immobile sito in via Strada Provinciale Giugliano-Qualiano, rientra nel Primo Piano di Zona 167. E' riportato in catasto al foglio 63 p.la 2506 sub 5 cat. A/3 vani 6,5. Il Comune di Giugliano risulta, dalle visure catastali, "DIRITTO DEL CONCEDENTE". COSTITUZIONE del 06/11/1998 N. 22977.1/1998 in atti dal 06/11/1998 Beneficiario: Istituto Autonomo Case Popolari - Napoli PROPRIETA' SUPERFICIARIA		Note:valore di mercato		
Dettaglio interventi - Schede di Attivazione e Variazioni				
Informazioni sulla scheda			Valore iniziale	Ammortamenti
Tipo scheda: A - Descrizione: Scheda acquisto - Data attivazione: 01/01/2015 -			8.903,53	712,28
			8.903,53	712,28
				8.191,25



Handwritten signature

			attualizzato
Tipo scheda: A - Descrizione: Scheda acquisto - Data attivazione: 01/01/2015 -	8.903,53	712,28	8.191,25
	8.903,53	712,28	8.191,25

Codice inventario 29	Descrizione: APPARTAMENTO STRADA PROVINCIALE GIUGLIANO-QUALIANO Fog:63 Num:2506 Sub:6 Ubicazione: VIA STRADA PROVINCIALE GIUGLIANO-QUALIANO , - GIUGLIANO IN CAMPANIA Valore attribuito al bene: 8.434,92 (di cui non ammortizzabile:)	Tipo bene: Fabbricati Natura: Fabbricato Codice patrimonio: 1.2.2.02.09.01.001	
	Consegnatario: Non Definito/a - Conduttore: Non Definito/a		
Valore iniziale: 8.434,92 - Variazioni (+): 0,00 - Ammortamenti (-): 674,80		Valore attualizzato: 7.760,12	
Attuale utilizzo del bene: L'immobile sito in via Strada Provinciale Giugliano-Qualiano, rientra nel Primo Piano di Zona 167. E' riportato in catasto al foglio 63 p.IIIa 2506 sub 6 cat. A/3 vani 5,5. Il Comune di Giugliano risulta, dalle visure catastali, "DIRITTO DEL CONCEDENTE". COSTITUZIONE del 06/11/1998 N. 22977.1/1998 in atti dal 06/11/1998 Beneficiario: Istituto Autonomo Case Popolari - Napoli PROPRIETA' SUPERFICIARIA		Note: valore di mercato	
Dettaglio interventi - Schede di Attivazione e Variazioni			
Informazioni sulla scheda		Valore iniziale	Ammortamenti
		Valore attualizzato	
Tipo scheda: A - Descrizione: Scheda acquisto - Data attivazione: 01/01/2015 -		8.434,92	674,79
		8.434,92	674,79
		7.760,13	7.760,13

Codice inventario 30	Descrizione: APPARTAMENTO STRADA PROVINCIALE GIUGLIANO-QUALIANO Fog:63 Num:2506 Sub:7 Ubicazione: VIA STRADA PROVINCIALE GIUGLIANO-QUALIANO , - GIUGLIANO IN CAMPANIA Valore attribuito al bene: 8.434,92 (di cui non ammortizzabile:)	Tipo bene: Fabbricati Natura: Fabbricato Codice patrimonio: 1.2.2.02.09.01.001	
	Consegnatario: Non Definito/a - Conduttore: Non Definito/a		
Valore iniziale: 8.434,92 - Variazioni (+): 0,00 - Ammortamenti (-): 674,80		Valore attualizzato: 7.760,12	
Attuale utilizzo del bene: L'immobile sito in via Strada Provinciale Giugliano-Qualiano, rientra nel Primo Piano di Zona 167. E' riportato in catasto al foglio 63 p.IIIa 2506 sub 7 cat. A/3 vani 5,5. Il Comune di Giugliano risulta, dalle visure catastali, "DIRITTO DEL CONCEDENTE". COSTITUZIONE del 06/11/1998 N. 22977.1/1998 in atti dal 06/11/1998 Beneficiario: Istituto Autonomo Case Popolari - Napoli PROPRIETA' SUPERFICIARIA		Note: valore di mercato	
Dettaglio interventi - Schede di Attivazione e Variazioni			
Informazioni sulla scheda		Valore iniziale	Ammortamenti
		Valore attualizzato	
Tipo scheda: A - Descrizione: Scheda acquisto - Data attivazione: 01/01/2015 -		8.434,92	674,79
		8.434,92	674,79
		7.760,13	7.760,13

Codice inventario 31	Descrizione: APPARTAMENTO STRADA PROVINCIALE GIUGLIANO-QUALIANO Fog:63 Num:2506 Sub:8 Ubicazione: VIA STRADA PROVINCIALE GIUGLIANO-QUALIANO , - GIUGLIANO IN CAMPANIA Valore attribuito al bene: 7.497,71 (di cui non ammortizzabile:)	Tipo bene: Fabbricati Natura: Fabbricato Codice patrimonio: 1.2.2.02.09.01.001	
	Consegnatario: Non Definito/a - Conduttore: Non Definito/a		



[Handwritten signature]

Valore iniziale: 7.497,71 - Variazioni (+): 0,00 - Ammortamenti (-): 599,80		Valore attualizzato: 6.897,91		
Attuale utilizzo del bene: L'immobile sito in via Strada Provinciale Giugliano-Qualliano, rientra nel Primo Piano di Zona 167. E' riportato in catasto al foglio 63 p.la 2506 sub 8 cat. A/3 vani 4. Il Comune di Giugliano risulta, dalle visure catastali, "DIRITTO DEL CONCEDENTE". COSTITUZIONE del 06/11/1998 N. 22977.1/1998 in atti dal 06/11/1998		Note: valore di mercato		
Beneficiario: Istituto Autonomo Case Popolari - Napoli PROPRIETA' SUPERFICIARIA				
Dettaglio interventi - Schede di Attivazione e Variazioni				
Informazioni sulla scheda		Valore iniziale	Ammortamenti	Valore attualizzato
Tipo scheda: A - Descrizione: Scheda acquisto - Data attivazione: 01/01/2015 -		7.497,71	599,82	6.897,89
		7.497,71	599,82	6.897,89

Codice inventario 32	Descrizione: APPARTAMENTO STRADA PROVINCIALE GIUGLIANO-QUALIANO Fog:63 Num:2506 Sub:9 Ubicazione: VIA STRADA PROVINCIALE GIUGLIANO-QUALIANO, - GIUGLIANO IN CAMPANIA Valore attribuito al bene: 8.903,53 (di cui non ammortizzabile:)		Tipo bene: Fabbricati Natura: Fabbricato Codice patrimonio: 1.2.2.02.09.01.001	
	Consegnatario: Non Definito/a - Conduttore: Non Definito/a			
Valore iniziale: 8.903,53 - Variazioni (+): 0,00 - Ammortamenti (-): 712,28		Valore attualizzato: 8.191,25		
Attuale utilizzo del bene: L'immobile sito in via Strada Provinciale Giugliano-Qualliano, rientra nel Primo Piano di Zona 167. E' riportato in catasto al foglio 63 p.la 2506 sub 9 cat. A/3 vani 6,5. Il Comune di Giugliano risulta, dalle visure catastali, "DIRITTO DEL CONCEDENTE". COSTITUZIONE del 06/11/1998 N. 22977.1/1998 in atti dal 06/11/1998		Note: valore di mercato		
Beneficiario: Istituto Autonomo Case Popolari - Napoli PROPRIETA' SUPERFICIARIA				
Dettaglio interventi - Schede di Attivazione e Variazioni				
Informazioni sulla scheda		Valore iniziale	Ammortamenti	Valore attualizzato
Tipo scheda: A - Descrizione: Scheda acquisto - Data attivazione: 01/01/2015 -		8.903,53	712,28	8.191,25
		8.903,53	712,28	8.191,25

Codice inventario 33	Descrizione: APPARTAMENTO STRADA PROVINCIALE GIUGLIANO-QUALIANO Fog:63 Num:2506 Sub:10 Ubicazione: VIA STRADA PROVINCIALE GIUGLIANO-QUALIANO, - GIUGLIANO IN CAMPANIA Valore attribuito al bene: 8.434,92 (di cui non ammortizzabile:)		Tipo bene: Fabbricati Natura: Fabbricato Codice patrimonio: 1.2.2.02.09.01.001	
	Consegnatario: Non Definito/a - Conduttore: Non Definito/a			
Valore iniziale: 8.434,92 - Variazioni (+): 0,00 - Ammortamenti (-): 674,80		Valore attualizzato: 7.760,12		
Attuale utilizzo del bene: L'immobile sito in via Strada Provinciale Giugliano-Qualliano, rientra nel Primo Piano di Zona 167. E' riportato in catasto al foglio 63 p.la 2506 sub 10 cat. A/3 vani 5,5. Il Comune di Giugliano risulta, dalle visure catastali, "DIRITTO DEL CONCEDENTE". COSTITUZIONE del 06/11/1998 N. 22977.1/1998 in atti dal 06/11/1998		Note: valore di mercato		
Beneficiario: Istituto Autonomo Case Popolari - Napoli PROPRIETA' SUPERFICIARIA				
Dettaglio interventi - Schede di Attivazione e Variazioni				
Informazioni sulla scheda		Valore iniziale	Ammortamenti	Valore attualizzato
Tipo scheda: A - Descrizione: Scheda acquisto - Data attivazione: 01/01/2015 -		8.434,92	674,79	7.760,13
		8.434,92	674,79	7.760,13




[Handwritten signature]

Codice inventario 34	Descrizione: APPARTAMENTO STRADA PROVINCIALE GIUGLIANO-QUALIANO Fog:63 Num:2506 Sub:11 Ubicazione: VIA STRADA PROVINCIALE GIUGLIANO-QUALIANO , - GIUGLIANO IN CAMPANIA Valore attribuito al bene: 8.434,92 (di cui non ammortizzabile:)	Tipo bene: Fabbricati Natura: Fabbricato Codice patrimonio: 1.2.2.02.09.01.001		
	Consegnatario: Non Definito/a - Conduttore: Non Definito/a			
Valore iniziale: 8.434,92 - Variazioni (+): 0,00 - Ammortamenti (-): 674,80		Valore attualizzato: 7.760,12		
Attuale utilizzo del bene: L'immobile sito in via Strada Provinciale Giugliano-Qualiano, rientra nel Primo Piano di Zona 167. E' riportato in catasto al foglio 63 p.IIIa 2506 sub 11 cat. A/3 vani 5,5. Il Comune di Giugliano risulta, dalle visure catastali, "DIRITTO DEL CONCEDENTE". COSTITUZIONE del 06/11/1998 N. 22977.1/1998 in atti dal 06/11/1998 Beneficiario: Istituto Autonomo Case Popolari - Napoli PROPRIETA' SUPERFICIARIA		Note: valore di mercato		
Dettaglio interventi - Schede di Attivazione e Variazioni				
Informazioni sulla scheda		Valore iniziale	Ammortamenti	Valore attualizzato
Tipo scheda: A - Descrizione: Scheda acquisto - Data attivazione: 01/01/2015 -		8.434,92	674,79	7.760,13
		8.434,92	674,79	7.760,13

Codice inventario 35	Descrizione: APPARTAMENTO STRADA PROVINCIALE GIUGLIANO-QUALIANO Fog:63 Num:2506 Sub:12 Ubicazione: VIA STRADA PROVINCIALE GIUGLIANO-QUALIANO , - GIUGLIANO IN CAMPANIA Valore attribuito al bene: 7.497,71 (di cui non ammortizzabile:)	Tipo bene: Fabbricati Natura: Fabbricato Codice patrimonio: 1.2.2.02.09.01.001		
	Consegnatario: Non Definito/a - Conduttore: Non Definito/a			
Valore iniziale: 7.497,71 - Variazioni (+): 0,00 - Ammortamenti (-): 599,80		Valore attualizzato: 6.897,91		
Attuale utilizzo del bene: L'immobile sito in via Strada Provinciale Giugliano-Qualiano, rientra nel Primo Piano di Zona 167. E' riportato in catasto al foglio 63 p.IIIa 2506 sub 12 cat. A/3 vani 4. Il Comune di Giugliano risulta, dalle visure catastali, "DIRITTO DEL CONCEDENTE". COSTITUZIONE del 06/11/1998 N. 22977.1/1998 in atti dal 06/11/1998 Beneficiario: Istituto Autonomo Case Popolari - Napoli PROPRIETA' SUPERFICIARIA		Note: valore di mercato		
Dettaglio interventi - Schede di Attivazione e Variazioni				
Informazioni sulla scheda		Valore iniziale	Ammortamenti	Valore attualizzato
Tipo scheda: A - Descrizione: Scheda acquisto - Data attivazione: 01/01/2015 -		7.497,71	599,82	6.897,89
		7.497,71	599,82	6.897,89

Codice inventario 36	Descrizione: APPARTAMENTO STRADA PROVINCIALE GIUGLIANO-QUALIANO Fog:63 Num:2506 Sub:13 Ubicazione: VIA STRADA PROVINCIALE GIUGLIANO-QUALIANO , - GIUGLIANO IN CAMPANIA Valore attribuito al bene: 8.903,53 (di cui non ammortizzabile:)	Tipo bene: Fabbricati Natura: Fabbricato Codice patrimonio: 1.2.2.02.09.01.001		
	Consegnatario: Non Definito/a - Conduttore: Non Definito/a			
Valore iniziale: 8.903,53 - Variazioni (+): 0,00 - Ammortamenti (-): 712,28		Valore attualizzato: 8.191,25		
Attuale utilizzo del bene: L'immobile sito in via Strada Provinciale Giugliano-Qualiano, rientra nel Primo Piano di Zona 167. E' riportato in catasto al foglio 63 p.IIIa 2506 sub 13 cat. A/3 vani 6,5. Il Comune di Giugliano risulta, dalle visure catastali, "DIRITTO DEL CONCEDENTE". COSTITUZIONE del 06/11/1998 N. 22977.1/1998 in atti dal 06/11/1998 Beneficiario: Istituto Autonomo Case Popolari - Napoli PROPRIETA' SUPERFICIARIA		Note: valore di mercato		




[Handwritten signature]

Dettaglio interventi – Schede di Attivazione e Variazioni			
Informazioni sulla scheda	Valore iniziale	Ammortamenti	Valore attualizzato
Tipo scheda: A - Descrizione: Scheda acquisto - Data attivazione: 01/01/2015 -	8.903,53	712,28	8.191,25
	8.903,53	712,28	8.191,25

Codice inventario 37	Descrizione: APPARTAMENTO STRADA PROVINCIALE GIUGLIANO-QUALIANO Fog:63 Num:2506 Sub:14 Ubicazione: VIA STRADA PROVINCIALE GIUGLIANO-QUALIANO , - GIUGLIANO IN CAMPANIA Valore attribuito al bene: 8.434,92 (di cui non ammortizzabile:)	Tipo bene: Fabbricati Natura: Fabbricato Codice patrimonio: 1.2.2.02.09.01.001	
	Consegnatario: Non Definito/a - Conduttore: Non Definito/a		
Valore iniziale: 8.434,92 - Variazioni (+): 0,00 - Ammortamenti (-): 674,80		Valore attualizzato: 7.760,13	
Attuale utilizzo del bene: L'immobile sito in via Strada Provinciale Giugliano-Qualiano, rientra nel Primo Piano di Zona 167. E' riportato in catasto al foglio 63 p.la 2506 sub 14 cat. A/3 vani 5,5. Il Comune di Giugliano risulta, dalle visure catastali, "DIRITTO DEL CONCEDENTE". COSTITUZIONE del 06/11/1998 N. 22977.1/1998 in atti dal 06/11/1998 Beneficiario: Istituto Autonomo Case Popolari - Napoli PROPRIETA' SUPERFICIARIA		Note: valore di mercato	
Dettaglio interventi – Schede di Attivazione e Variazioni			
Informazioni sulla scheda	Valore iniziale	Ammortamenti	Valore attualizzato
Tipo scheda: A - Descrizione: Scheda acquisto - Data attivazione: 01/01/2015 -	8.434,92	674,79	7.760,13
	8.434,92	674,79	7.760,13

Codice inventario 38	Descrizione: APPARTAMENTO STRADA PROVINCIALE GIUGLIANO-QUALIANO Fog:63 Num:2506 Sub:15 Ubicazione: VIA STRADA PROVINCIALE GIUGLIANO-QUALIANO , - GIUGLIANO IN CAMPANIA Valore attribuito al bene: 8.434,92 (di cui non ammortizzabile:)	Tipo bene: Fabbricati Natura: Fabbricato Codice patrimonio: 1.2.2.02.09.01.001	
	Consegnatario: Non Definito/a - Conduttore: Non Definito/a		
Valore iniziale: 8.434,92 - Variazioni (+): 0,00 - Ammortamenti (-): 674,80		Valore attualizzato: 7.760,13	
Attuale utilizzo del bene: L'immobile sito in via Strada Provinciale Giugliano-Qualiano, rientra nel Primo Piano di Zona 167. E' riportato in catasto al foglio 63 p.la 2506 sub 15 cat. A/3 vani 5,5. Il Comune di Giugliano risulta, dalle visure catastali, "DIRITTO DEL CONCEDENTE". COSTITUZIONE del 06/11/1998 N. 22977.1/1998 in atti dal 06/11/1998 Beneficiario: Istituto Autonomo Case Popolari - Napoli PROPRIETA' SUPERFICIARIA		Note: valore di mercato	
Dettaglio interventi – Schede di Attivazione e Variazioni			
Informazioni sulla scheda	Valore iniziale	Ammortamenti	Valore attualizzato
Tipo scheda: A - Descrizione: Scheda acquisto - Data attivazione: 01/01/2015 -	8.434,92	674,79	7.760,13
	8.434,92	674,79	7.760,13

Codice inventario 39	Descrizione: APPARTAMENTO STRADA PROVINCIALE GIUGLIANO-QUALIANO Fog:63 Num:2506 Sub:16 Ubicazione: VIA STRADA PROVINCIALE GIUGLIANO-QUALIANO , - GIUGLIANO IN CAMPANIA Valore attribuito al bene: 9.372,14 (di cui non ammortizzabile:)	Tipo bene: Fabbricati Natura: Fabbricato Codice patrimonio: 1.2.2.02.09.01.001	
	Consegnatario: Non Definito/a - Conduttore: Non Definito/a		

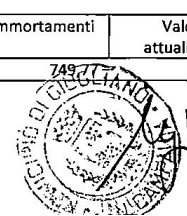


Handwritten signature

Consegnatario: Non Definito/a - Conduttore: Non Definito/a			
Valore iniziale: 9.372,14 - Variazioni (+): 0,00 - Ammortamenti (-): 749,76		Valore attualizzato: 8.622,38	
Attuale utilizzo del bene: L'immobile sito in via Strada Provinciale Giugliano-Qualiano, rientra nel Primo Piano di Zona 167. E' riportato in catasto al foglio 63 p.lla 2506 sub 16 cat. C/2 mq. 156. Il Comune di Giugliano risulta, dalle visure catastali, "DIRITTO DEL CONCEDENTE". COSTITUZIONE del 06/11/1998 N. 22977.1/1998 In atti dal 06/11/1998		Note: valore di mercato	
Beneficiario: Istituto Autonomo Case Popolari - Napoli PROPRIETA' SUPERFICIARIA			
Dettaglio interventi - Schede di Attivazione e Variazioni			
Informazioni sulla scheda		Valore iniziale	Valore attualizzato
Tipo scheda: A - Descrizione: Scheda acquisto - Data attivazione: 01/01/2015 -		9.372,14	8.622,37
		9.372,14	8.622,37

Codice inventario 40	Descrizione: APPARTAMENTO VIA CORSO CAMPANO Fog:90 Num:929 Ubicazione: VIA Corso Campano, - GIUGLIANO IN CAMPANIA Valore attribuito al bene: 299.908,48 (di cui non ammortizzabile:)		Tipo bene: Fabbricati Natura: Fabbricato Codice patrimonio: 1.2.2.02.09.01.001	
	Consegnatario: Non Definito/a - Conduttore: Non Definito/a		Valore attualizzato: 275.915,80	
Valore iniziale: 299.908,48 - Variazioni (+): 0,00 - Ammortamenti (-): 23.992,68		Note: valore di mercato		
Attuale utilizzo del bene: L'immobile consta di locali al piano terra di circa mq 50,00, di un piccolo appartamento al primo piano e di un campetto di circa 1.255,00 mq. E' adiacente la Chiesa di S. Sofia. In catasto è riportato al foglio 90 p.lle 929-931-1178. Locato. Trascrizione n. 3228 del 31/01/2014		Beneficiario: L'appartamento al primo piano è in comodato gratuito alla Chiesa collegiata di S. Sofia		
Dettaglio interventi - Schede di Attivazione e Variazioni				
Informazioni sulla scheda		Valore iniziale	Valore attualizzato	
Tipo scheda: A - Descrizione: Scheda acquisto - Data attivazione: 01/01/2015 -		299.908,48	275.915,80	
		299.908,48	275.915,80	

Codice inventario 41	Descrizione: APPARTAMENTO VIA EPITAFFIO N. 84 Fog:63 Num:2238 Sub:17 Ubicazione: VIA Epitaffio, 84 - GIUGLIANO IN CAMPANIA Valore attribuito al bene: 9.372,14 (di cui non ammortizzabile:)		Tipo bene: Fabbricati Natura: Fabbricato Codice patrimonio: 1.2.2.02.09.01.001	
	Consegnatario: Luciano Salvatore - Conduttore: Non Definito/a		Valore attualizzato: 8.622,38	
Valore iniziale: 9.372,14 - Variazioni (+): 0,00 - Ammortamenti (-): 749,76		Note: valore di mercato		
Attuale utilizzo del bene: L'immobile sito in via Epitaffio, rientra nel Primo Piano di Zona 167. E' riportato in catasto al foglio 63 p.lla 2338 sub 17 cat. A/2 vani 7. Il Comune di Giugliano risulta, dalle visure catastali, "PROPRIETA' PER L'AREA 1000/1000". COSTITUZIONE del 1988 N. R2705 In atti dal 17/05/1991		Beneficiario: Luciano Salvatore nato a Napoli il 06/02/1951 PROPRIETA' SUPERFICIARIA 1000/1000		
Dettaglio interventi - Schede di Attivazione e Variazioni				
Informazioni sulla scheda		Valore iniziale	Valore attualizzato	
Tipo scheda: A - Descrizione: Scheda acquisto - Data attivazione: 01/01/2015 -		9.372,14	8.622,37	
		9.372,14	8.622,37	



9.372,14	749,77	8.622,37
----------	--------	----------

Codice inventario 42	Descrizione: APPARTAMENTO VIA EPITAFFIO N. 84Fog:63 Num:2238 Sub:32 Ubicazione: VIA Epitaffio, 84 - GIUGLIANO IN CAMPANIA Valore attribuito al bene: 9.372,14 (di cui non ammortizzabile:)	Tipo bene: Fabbricati Natura: Fabbricato Codice patrimonio: 1.2.2.02.09.01.001	
	Consegnatario: Perfetto Michele - Conduttore: Non Definito/a		
Valore iniziale: 9.372,14 - Variazioni (+): 0,00 - Ammortamenti (-): 749,76		Valore attualizzato: 8.622,38	
Attuale utilizzo del bene: L'immobile sito in via Epitaffio, rientra nel Primo Piano di Zona 167. E' riportato in catasto al foglio 63 p.IIa 2338 sub 32 cat. A/2 vani 7. Il Comune di Giugliano risulta, dalle visure catastali, "PROPRIETA' PER L'AREA 1000/1000". COSTITUZIONE del 1988 N. R2705 in atti dal 17/05/1991 Beneficiario: Perfetto Michele nato a Napoli il 15/05/1976 PROPRIETA' SUPERFICIARIA 1000/1000		Note:valore di mercato	
Dettaglio interventi – Schede di Attivazione e Variazioni			
Informazioni sulla scheda		Valore iniziale	Ammortamenti
Tipo scheda: A - Descrizione: Scheda acquisto - Data attivazione: 01/01/2015 -		9.372,14	749,77
		9.372,14	749,77
			8.622,37

Codice inventario 43	Descrizione: APPARTAMENTO VIA EPITAFFIO N. 84Fog:63 Num:2238 Sub:35 Ubicazione: VIA Epitaffio, 84 - GIUGLIANO IN CAMPANIA Valore attribuito al bene: 9.372,14 (di cui non ammortizzabile:)	Tipo bene: Fabbricati Natura: Fabbricato Codice patrimonio: 1.2.2.02.09.01.001	
	Consegnatario: Caso Antonio - Conduttore: Non Definito/a		
Valore iniziale: 9.372,14 - Variazioni (+): 0,00 - Ammortamenti (-): 749,76		Valore attualizzato: 8.622,38	
Attuale utilizzo del bene: L'immobile sito in via Epitaffio, rientra nel Primo Piano di Zona 167. E' riportato in catasto al foglio 63 p.IIa 2338 sub 35 cat. A/2 vani 7. Il Comune di Giugliano risulta, dalle visure catastali, "PROPRIETA' PER L'AREA 1000/1000". SCRITTURA PRIVATA DEL 22/12/1989 Voltura n. 100113.1/2008 in atti dal 11/12/2008 (protocollo n. NA1091405) Beneficiario: Caso Antonio nato a Napoli il 13/04/1944 PROPRIETA' SUPERFICIARIA 1000/1000		Note:valore di mercato	
Dettaglio interventi – Schede di Attivazione e Variazioni			
Informazioni sulla scheda		Valore iniziale	Ammortamenti
Tipo scheda: A - Descrizione: Scheda acquisto - Data attivazione: 01/01/2015 -		9.372,14	749,77
		9.372,14	749,77
			8.622,37

Codice inventario 44	Descrizione: APPARTAMENTO VIA SELVA Fog:63 Num:6 Sub:54 Ubicazione: VIA Selva, - GIUGLIANO IN CAMPANIA Valore attribuito al bene: 8.903,53 (di cui non ammortizzabile:)	Tipo bene: Fabbricati Natura: Fabbricato Codice patrimonio: 1.2.2.02.09.01.001	
	Consegnatario: De Stasio Marco - Conduttore: Non Definito/a		
Valore iniziale: 8.903,53 - Variazioni (+): 0,00 - Ammortamenti (-): 712,28		Valore attualizzato: 8.191,25	
Attuale utilizzo del bene: L'immobile sito in via Selva, rientra nel Primo Piano di Zona 167. E' riportato in catasto al foglio 63 p.IIa 6 sub 54 cat. A/2 vani 6,5. Il Comune di Giugliano risulta, dalle visure catastali, "PROPRIETA' PER L'AREA 1000/1000".		Note:valore di mercato	



df
g

COSTITUZIONE Beneficiario: De Stasio Marco nato a Napoli il 05/05/1969 PROPRIETA' SUPERFICIARIA 1000/1000				
Dettaglio interventi – Schede di Attivazione e Variazioni				
Informazioni sulla scheda		Valore iniziale	Ammortamenti	Valore attualizzato
Tipo scheda: A - Descrizione: Scheda acquisto - Data attivazione: 01/01/2015 -		8.903,53	712,28	8.191,25
		8.903,53	712,28	8.191,25

Codice inventario 45	Descrizione: APPARTAMENTO VIA CHIATANO PICCOLO Fog:50 Num:243 Sub:2 Ubicazione: VIA Chiatano Piccolo, - GIUGLIANO IN CAMPANIA Valore attribuito al bene: 8.903,53 (di cui non ammortizzabile:)		Tipo bene: Fabbricati Natura: Fabbricato Codice patrimonio: 1.2.2.02.09.01.001	
	Consegnatario: Granata Rosa - Conduttore: Non Definito/a			
Valore iniziale: 8.903,53 - Variazioni (+): 0,00 - Ammortamenti (-): 712,28		Valore attualizzato: 8.191,25		
Attuale utilizzo del bene: L'immobile sito in via Chiatano Piccolo, è riportato in catasto al foglio 50 p.la 243 sub 2 cat. A/2 vani 6,5. Il Comune di Giugliano risulta, dalle visure catastali, "PROPRIETA' PER L'AREA 1000/1000". COSTITUZIONE del 29/04/1987 N. X801.2/1987 in atti dal 22/05/1998 Beneficiario: Granata Rosa nata a Villaricca il 18/08/1932 "CIASCUNO PER I PROPRI DIRITTI"		Note: valore di mercato		
Dettaglio interventi – Schede di Attivazione e Variazioni				
Informazioni sulla scheda		Valore iniziale	Ammortamenti	Valore attualizzato
Tipo scheda: A - Descrizione: Scheda acquisto - Data attivazione: 01/01/2015 -		8.903,53	712,28	8.191,25
		8.903,53	712,28	8.191,25

Codice inventario 46	Descrizione: AUTORIMESSA VIA CHIATANO PICCOLO Fog:50 Num:243 Sub:3 Ubicazione: VIA Chiatano Piccolo, - GIUGLIANO IN CAMPANIA Valore attribuito al bene: 14.058,21 (di cui non ammortizzabile:)		Tipo bene: Fabbricati Natura: Fabbricato Codice patrimonio: 1.2.2.02.09.99.999	
	Consegnatario: Granata Rosa - Conduttore: Non Definito/a			
Valore iniziale: 14.058,21 - Variazioni (+): 0,00 - Ammortamenti (-): 1.124,64		Valore attualizzato: 12.933,57		
Attuale utilizzo del bene: L'immobile sito in via Chiatano Piccolo, è riportato in catasto al foglio 50 p.la 243 sub 3 cat. C/6 mq 154. Il Comune di Giugliano risulta, dalle visure catastali, "PROPRIETA' PER L'AREA 1000/1000". COSTITUZIONE del 29/04/1987 N. X801.2/1987 in atti dal 22/05/1998 Beneficiario: Granata Rosa nata a Villaricca il 18/08/1932 "CIASCUNO PER I PROPRI DIRITTI"		Note: valore di mercato		
Dettaglio interventi – Schede di Attivazione e Variazioni				
Informazioni sulla scheda		Valore iniziale	Ammortamenti	Valore attualizzato
Tipo scheda: A - Descrizione: Scheda acquisto - Data attivazione: 01/01/2015 -		14.058,21	1.124,66	12.933,55
		14.058,21	1.124,66	12.933,55

Codice inventario	Descrizione: AUTORIMESSA VIA SELVA Fog:63 Num:6 Sub:61	Tipo bene: Fabbricati
--------------------------	--	-----------------------

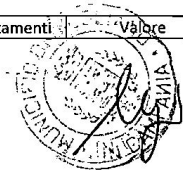


[Handwritten signature]

47	Ubicazione: VIA SELVA, - GIUGLIANO IN CAMPANIA Valore attribuito al bene: 4.686,07 (di cui non ammortizzabile:)	Natura: Fabbricato Codice patrimonio: 1.2.2.02.09.99.999
	Consegnatario: De Stasio Marco - Conduttore: Non Definito/a	
Valore iniziale: 4.686,07 - Variazioni (+): 0,00 - Ammortamenti (-): 374,88		Valore attualizzato: 4.311,19
Attuale utilizzo del bene: L'immobile sito in via Selva, rientra nel Primo Piano di Zona 167. E' riportato in catasto al foglio 63 p.la 6 sub 61 cat. C/6 mq. 19. Il Comune di Giugliano risulta, dalle visure catastali, "PROPRIETA' PER L'AREA 1000/1000". COSTITUZIONE Beneficiario: De Stasio Marco nato a Napoli il 05/05/1969 PROPRIETA' SUPERFICIARIA 1000/1000		Note: valore di mercato
Dettaglio interventi - Schede di Attivazione e Variazioni		
Informazioni sulla scheda		Valore iniziale Ammortamenti Valore attualizzato
Tipo scheda: A - Descrizione: Scheda acquisto - Data attivazione: 01/01/2015 -		4.686,07 374,89 4.311,18
		4.686,07 374,89 4.311,18

Codice inventario 48	Descrizione: AUTORIMESSA VIA CAMPOPANNONE Fog:63 Num:1839 Sub:100 Ubicazione: VIA Campopannone, - GIUGLIANO IN CAMPANIA Valore attribuito al bene: 4.686,07 (di cui non ammortizzabile:)	Tipo bene: Fabbricati Natura: Fabbricato Codice patrimonio: 1.2.2.02.09.99.999
	Consegnatario: Errichiello Giuseppe - Conduttore: Non Definito/a	
Valore iniziale: 4.686,07 - Variazioni (+): 0,00 - Ammortamenti (-): 374,88		Valore attualizzato: 4.311,19
Attuale utilizzo del bene: L'immobile sito in via Campopannone, rientra nel Primo Piano di Zona 167. E' riportato in catasto al foglio 63 p.la 1839 sub 100 cat. C/6 mq 18. Il Comune di Giugliano risulta, dalle visure catastali, "PROPRIETA' PER L'AREA 1000/1000". SCRITTURA PRIVATA DEL 19/07/1989 Voltura n. 26303.1/1989 in atti dal 20/06/1991 Rep. N. 61865 Beneficiario: Errichiello Giuseppe nato a Ercolano il 10/08/1945 "PROPRIETA'"		Note: valore di mercato
Dettaglio interventi - Schede di Attivazione e Variazioni		
Informazioni sulla scheda		Valore iniziale Ammortamenti Valore attualizzato
Tipo scheda: A - Descrizione: Scheda acquisto - Data attivazione: 01/01/2015 -		4.686,07 374,89 4.311,18
		4.686,07 374,89 4.311,18

Codice inventario 49	Descrizione: AUTORIMESSA VIA CAMPOPANNONE Fog:63 Num:1839 Sub:99 Ubicazione: VIA Campopannone, - GIUGLIANO IN CAMPANIA Valore attribuito al bene: 4.686,07 (di cui non ammortizzabile:)	Tipo bene: Fabbricati Natura: Fabbricato Codice patrimonio: 1.2.2.02.09.99.999
	Consegnatario: Ciullo Antonio - Conduttore: Non Definito/a	
Valore iniziale: 4.686,07 - Variazioni (+): 0,00 - Ammortamenti (-): 374,88		Valore attualizzato: 4.311,19
Attuale utilizzo del bene: L'immobile sito in via Campopannone, rientra nel Primo Piano di Zona 167. E' riportato in catasto al foglio 63 p.la 1839 sub 99 cat. C/6 mq 18. Il Comune di Giugliano risulta, dalle visure catastali, "PROPRIETA' PER L'AREA 1000/1000". SCRITTURA PRIVATA DEL 19/07/1989 Voltura n. 26304.1/1989 in atti dal 20/06/1991 Rep. N. 61866 Beneficiario: Ciullo Antonio nato a Napoli il 16/09/1930 "PROPRIETA'"		Note: valore di mercato
Dettaglio interventi - Schede di Attivazione e Variazioni		
Informazioni sulla scheda		Valore iniziale Ammortamenti Valore



Handwritten signature

			attualizzato
Tipo scheda: A - Descrizione: Scheda acquisto - Data attivazione: 01/01/2015 -	4.686,07	374,89	4.311,18
	4.686,07	374,89	4.311,18

Codice inventario 50	Descrizione: AUTORIMESSA VIA SORBE ROSSE N° 4Fog:44 Num:981 Sub:2 Ubicazione: VIA Sorbe Rosse, 4 - GIUGLIANO IN CAMPANIA Valore attribuito al bene: 7.497,71 (di cui non ammortizzabile:)	Tipo bene: Fabbricati Natura: Fabbricato Codice patrimonio: 1.2.2.02.09.99.999	
	Consegnatario: Pianese Raffaele e Pianese Vincenzo - Conduttore: Non Definito/a		
Valore iniziale: 7.497,71 - Variazioni (+): 0,00 - Ammortamenti (-): 599,80		Valore attualizzato: 6.897,91	
Attuale utilizzo del bene: L'immobile sito in via Sorbe Rosse, è riportato in catasto al foglio 44 p.la 981 sub 2 cat. C/6 mq 79. Il Comune di Giugliano risulta, dalle visure catastali, "CIASCUNO PER I PROPRI DIRITTI". Comune di Giugliano in Campania Impianto meccanografico del 30/06/1987 Beneficiario: Pianese Raffaele nata a Giugliano il 04/04/1936 e Pianese Vincenzo nato a Giugliano il 20/08/1959 "CIASCUNO PER I PROPRI DIRITTI"		Note: valore di mercato	
Dettaglio interventi - Schede di Attivazione e Variazioni			
Informazioni sulla scheda		Valore iniziale	Valore attualizzato
Tipo scheda: A - Descrizione: Scheda acquisto - Data attivazione: 01/01/2015 -		7.497,71	6.897,89
		7.497,71	6.897,89

Codice inventario 51	Descrizione: BAR MODERNO PIAZZETTA MUNICIPIOFog:90 Num:1471 Sub:4 Ubicazione: PIAZZETTA Municipio, - GIUGLIANO IN CAMPANIA Valore attribuito al bene: 192.726,45 (di cui non ammortizzabile:)	Tipo bene: Fabbricati Natura: Fabbricato Codice patrimonio: 1.2.2.02.09.02.001	
	Consegnatario: Maisto Felicia - Conduttore: COMUNE DI GIUGLIANO IN CAMPANIA		
Valore iniziale: 192.726,45 - Variazioni (+): 0,00 - Ammortamenti (-): 15.418,12		Valore attualizzato: 177.308,33	
Attuale utilizzo del bene: L'immobile ricade in zona A "Storico-Urbana" sito in via Corso Campano "Piazzetta Municipio" di fronte alla Casa Comunale. E' riportato in catasto al foglio 90 p.la 1471 sub 4 cat. C/1 mq 183 piano T-2-S1. E' adibito a Bar. Occupa una superficie coperta di circa mq. 125 ed un volume di circa mc. 500. Ha un'altezza alla linea di gronda di mt. 4,14. Trascrizione n. 3228 del 31/01/2014 Beneficiario: Condotto da Maisto Felicia, contratto del 26/11/2009		Note: valore di mercato	
Dettaglio interventi - Schede di Attivazione e Variazioni			
Informazioni sulla scheda		Valore iniziale	Valore attualizzato
Tipo scheda: A - Descrizione: Scheda acquisto - Data attivazione: 01/01/2015 -		192.726,45	177.308,33
		192.726,45	177.308,33

Codice inventario 52	Descrizione: BIOGAS-OPIFICIO MASSERIA DEL POZZO VIA SANTA MARIA A CUBITOFog:18 Num:73 Sub:1 Ubicazione: VIA Santa Maria A Cubito, - GIUGLIANO IN CAMPANIA Valore attribuito al bene: 4.686.070,00 (di cui non ammortizzabile:)	Tipo bene: Fabbricati Natura: Fabbricato Codice patrimonio: 1.2.2.02.09.02.001	
--------------------------------	---	--	--




Handwritten signature

Consegnatario: COMUNE DI GIUGLIANO IN CAMPANIA - Conduttore: Non Definito/a				
Valore iniziale: 4.686.070,00 - Variazioni (+): 0,00 - Ammortamenti (-): 374.885,60		Valore attualizzato: 4.311.184,40		
Attuale utilizzo del bene: L'immobile (opificio) ricade in zona E/1 "Agricola normale" insistente su una superficie mq 25.295, sito nei pressi di via S. Maria a Cubito in loc. Tre Ponti. In catasto è riportato al foglio 18 p.lle 73 sub 1 cat. D/1. Occupa una superficie coperta di circa mq. 2688,04 ed un volume di circa mc. 22492,31. L'altezza alla linea di gronda varia da mt. 4,07 a mt. 14,03. COSTITUZIONE del 01/08/2005 N. 5934.1/2005 in atti dal 01/08/2005 (PROTOCOLLO N. NA0512495)		Note: valore di mercato		
Beneficiario:				
Dettaglio interventi - Schede di Attivazione e Variazioni				
Informazioni sulla scheda		Valore iniziale	Ammortamenti	Valore attualizzato
Tipo scheda: A - Descrizione: Scheda acquisto - Data attivazione: 01/01/2015 -		4.686.070,00	374.885,60	4.311.184,40
		4.686.070,00	374.885,60	4.311.184,40

Codice inventario 54	Descrizione: CENTRO REMIERO LAGO PATRIA Fog:55 Num:43/49 Ubicazione: - GIUGLIANO IN CAMPANIA Valore attribuito al bene: 1.874.428,00 (di cui non ammortizzabile: 374.885,60)		Tipo bene: Fabbricati Natura: Fabbricato Codice patrimonio: 1.2.2.02.09.02.001		
	Consegnatario: Non Definito/a - Conduttore: Non Definito/a				
Valore iniziale: 1.874.428,00 - Variazioni (+): 0,00 - Ammortamenti (-): 119.963,40		Valore attualizzato: 1.754.464,60			
Attuale utilizzo del bene: L'immobile ricade in zona B/1 "zona di saturazione", sito nei pressi del lago di Patria, di circa mq. 25328. In catasto è riportato al foglio 55 p.lle 43-44-46-47-48-49. Attualmente l'immobile è libero. Occupa una superficie coperta di circa mq. 1980,17 ed un volume di circa mc. 8336,34. L'altezza alla linea di gronda varia da mt. 2,98 a mt. 5,80, non volturato e non accatastato		Note: valore di mercato			
Beneficiario: LIBERO					
Dettaglio interventi - Schede di Attivazione e Variazioni					
Informazioni sulla scheda			Valore iniziale	Ammortamenti	Valore attualizzato
Tipo scheda: A - Descrizione: Scheda acquisto - Data attivazione: 01/01/2015 -			1.874.428,00	119.963,39	1.754.464,61
			1.874.428,00	119.963,39	1.754.464,61

Codice inventario 55	Descrizione: CHALET PIAZZA GRAMSCI Fog:53 Num:1955 Sub:1 Ubicazione: PIAZZA Gramsci, - GIUGLIANO IN CAMPANIA Valore attribuito al bene: 374.885,60 (di cui non ammortizzabile: 74.977,12)		Tipo bene: Fabbricati Natura: Fabbricato Codice patrimonio: 1.2.2.02.09.02.001		
	Consegnatario: Non Definito/a - Conduttore: Non Definito/a				
Valore iniziale: 374.885,60 - Variazioni (+): 0,00 - Ammortamenti (-): 23.992,68		Valore attualizzato: 350.892,92			
Attuale utilizzo del bene: L'immobile risulta censito in catasto. E' sito in Piazza Gramsci ed è adibito ad attività commerciale (Bar). In catasto è riportato al foglio 53 p.lle 1955 sub 1cat. C/1 mq. 218 Ed un volume di circa 500 mc. L'altezza alla linea di gronda varia da mt. 2,86 ad mt. 3,51. Costituzione del 09/12/2014 n. 5536.1/2014 in atti dal 09/12/2014 (protocollo n. NA0476758)		Note: valore di mercato			
Beneficiario: Condotto da ITALCED SRL, contratto del 30/05/2016 rep. n. 51					
Dettaglio interventi - Schede di Attivazione e Variazioni					
Informazioni sulla scheda			Valore iniziale	Ammortamenti	Valore attualizzato



Tipo scheda: A - Descrizione: Scheda acquisto - Data attivazione: 01/01/2015 -

374.885,60	23.992,68	350.892,92
374.885,60	23.992,68	350.892,92

Codice inventario 56	Descrizione: CORSO CAMPANO ENI Ubicazione: CORSO Campano, - GIUGLIANO IN CAMPANIA Valore attribuito al bene: 9.372,14 (di cui non ammortizzabile:)	Tipo bene: Fabbriati Natura: Fabbriato Codice patrimonio: 1.2.2.02.09.04.001		
	Consegnatario: Non Definito/a - Conduttore: Non Definito/a			
Valore iniziale: 9.372,14 - Variazioni (+): 0,00 - Ammortamenti (-): 749,76		Valore attualizzato: 8.622,38		
Attuale utilizzo del bene: Immobile di categoria E/3 (costruzioni per speciali esigenze pubbliche) sito in via Corso Campano snc e riportato in catasto al foglio 92 p.la 865 . Il Comune di Giugliano, dalle visure catastali, risulta PROPRIETA' PER L'AREA, mentre la ENI S.P.A. risulta PROPRIETA' SUPERFICIARIA. Comune si Giugliano, Impianto meccanografico del 12/09/1973 Beneficiario:		Note: valore di mercato		
Dettaglio interventi - Schede di Attivazione e Variazioni				
Informazioni sulla scheda		Valore iniziale	Ammortamenti	Valore attualizzato
Tipo scheda: A - Descrizione: Scheda acquisto - Data attivazione: 01/01/2015 -		9.372,14	749,77	8.622,37
		9.372,14	749,77	8.622,37

Codice inventario 57	Descrizione: CORSO CAMPANO Q8 Ubicazione: CORSO Campano, - GIUGLIANO IN CAMPANIA Valore attribuito al bene: 9.372,14 (di cui non ammortizzabile:)	Tipo bene: Fabbriati Natura: Fabbriato Codice patrimonio: 1.2.2.02.09.04.001		
	Consegnatario: Non Definito/a - Conduttore: Non Definito/a			
Valore iniziale: 9.372,14 - Variazioni (+): 0,00 - Ammortamenti (-): 749,76		Valore attualizzato: 8.622,38		
Attuale utilizzo del bene: Immobile di categoria E/3 (costruzioni per speciali esigenze pubbliche) sito in via Corso Campano snc e riportato in catasto al foglio 51 p.la 9007 sub 1. Il Comune di Giugliano, dalle visure catastali, risulta PROPRIETA' PER L'AREA, mentre la KUWAIT risulta PROPRIETA' SUPERFICIARIA. Proprietà per l'area. Costituzione del 09/03/1979 n.553.1/1979 in atti dal 17/05/2000 COSTITUZIONE Beneficiario:		Note: valore di mercato		
Dettaglio interventi - Schede di Attivazione e Variazioni				
Informazioni sulla scheda		Valore iniziale	Ammortamenti	Valore attualizzato
Tipo scheda: A - Descrizione: Scheda acquisto - Data attivazione: 01/01/2015 -		9.372,14	749,77	8.622,37
		9.372,14	749,77	8.622,37

Codice inventario 58	Descrizione: DEPOSITO VIA ARCO S. ANTONIO N° 65 Fog:32 Num:640 Sub:3 Ubicazione: VIA Arco S. Antonio, 65 - GIUGLIANO IN CAMPANIA Valore attribuito al bene: 7.966,31 (di cui non ammortizzabile:)	Tipo bene: Fabbriati Natura: Fabbriato Codice patrimonio: 1.2.2.02.09.02.001		
	Consegnatario: Miraglia Salvatore - Conduttore: Non Definito/a			

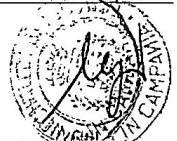


Handwritten signature and initials.

Valore iniziale: 7.966,31 - Variazioni (+): 0,00 - Ammortamenti (-): 637,32		Valore attualizzato: 7.328,99	
Attuale utilizzo del bene: L'immobile sito in via Arco Sant'Antonio, è riportato in catasto al foglio 32 p.lla 640 sub 3 cat. C/2 mq 72. Il Comune di Giugliano risulta, dalle visure catastali, "CIASCUNO PER I PROPRI DIRITTI". Comune di Giugliano in Campania Impianto meccanografico del 30/06/1987 Beneficiario: Miraglia Salvatore nato a Giugliano il 13/06/1952 "CIASCUNO PER I PROPRI DIRITTI"		Note: valore di mercato	
Dettaglio interventi - Schede di Attivazione e Variazioni			
Informazioni sulla scheda		Valore iniziale	Ammortamenti
Tipo scheda: A - Descrizione: Scheda acquisto - Data attivazione: 01/01/2015 -		7.966,31	637,30
		7.966,31	637,30
		Valore attualizzato	
		7.329,01	

Codice inventario 59	Descrizione: DEPOSITO VIA ARCO S. ANTONIO N° 65Fog:32 Num:641 Sub:2 Ubicazione: VIA Arco S. Antonio, 65 - GIUGLIANO IN CAMPANIA Valore attribuito al bene: 11.246,56 (di cui non ammortizzabile:)		Tipo bene: Fabbricati Natura: Fabbricato Codice patrimonio: 1.2.2.02.09.02.001	
	Consegnatario: Miraglia Raffaele nato a Giugliano il 26/05/1949 - Conduttore: Non Definito/a			
Valore iniziale: 11.246,56 - Variazioni (+): 0,00 - Ammortamenti (-): 899,72		Valore attualizzato: 10.346,84		
Attuale utilizzo del bene: L'immobile sito in via Arco Sant'Antonio, è riportato in catasto al foglio 32 p.lla 641 sub 2 cat. C/2 mq 115. Il Comune di Giugliano risulta, dalle visure catastali, "PROPRIETA' SUPERFICIARIA 1000/1000". Voltura d'Ufficio del 30/06/1987 n. 49077.1/2010 in atti dal 23/11/2010 (protocollo n. NA1057282) Beneficiario: Miraglia Raffaele nato a Giugliano il 26/05/1949 "PROPRIETA' SUPERFICIARIA 1000/1000"		Note: valore di mercato		
Dettaglio interventi - Schede di Attivazione e Variazioni				
Informazioni sulla scheda			Valore iniziale	Ammortamenti
Tipo scheda: A - Descrizione: Scheda acquisto - Data attivazione: 01/01/2015 -			11.246,56	899,72
			11.246,56	899,72
			Valore attualizzato	
			10.346,84	

Codice inventario 60	Descrizione: DEPOSITO VIA ARCO S. ANTONIO N° 65Fog:32 Num:642 Sub:2 Ubicazione: VIA Arco S. Antonio, 65 - GIUGLIANO IN CAMPANIA Valore attribuito al bene: 16.869,85 (di cui non ammortizzabile:)		Tipo bene: Fabbricati Natura: Fabbricato Codice patrimonio: 1.2.2.02.09.02.001	
	Consegnatario: Miraglia Paolo - Conduttore: Non Definito/a			
Valore iniziale: 16.869,85 - Variazioni (+): 0,00 - Ammortamenti (-): 1.349,60		Valore attualizzato: 15.520,25		
Attuale utilizzo del bene: L'immobile sito in via Arco Sant'Antonio, è riportato in catasto al foglio 32 p.lla 642 sub 2 cat. C/2 mq 102. Il Comune di Giugliano risulta, dalle visure catastali, "CIASCUNO PER I PROPRI DIRITTI". Comune di Giugliano in Campania Impianto meccanografico del 30/06/1987 Beneficiario: Miraglia Paolo nato a Mugnano il 02/12/1966 "CIASCUNO PER I PROPRI DIRITTI"		Note: valore di mercato		
Dettaglio interventi - Schede di Attivazione e Variazioni				
Informazioni sulla scheda			Valore iniziale	Ammortamenti
Tipo scheda: A - Descrizione: Scheda acquisto - Data attivazione: 01/01/2015 -			16.869,85	1.349,59
			16.869,85	1.349,59
			Valore attualizzato	
			15.520,26	



gh

16.869,85	1.349,59	15.520,26
-----------	----------	-----------

Codice inventario 61	Descrizione: DEPOSITO VIA ARCO S. ANTONIO N° 65Fog:32 Num:644 Sub:2 Ubicazione: VIA Arco S. Antonio, 65 - GIUGLIANO IN CAMPANIA Valore attribuito al bene: 12.183,78 (di cui non ammortizzabile:)	Tipo bene: Fabbricati Natura: Fabbricato Codice patrimonio: 1.2.2.02.09.02.001	
	Consegnatario: Miraglia Aurturo - Conduttore: Non Definito/a		
Valore iniziale: 12.183,78 - Variazioni (+): 0,00 - Ammortamenti (-): 974,72		Valore attualizzato: 11.209,06	
Attuale utilizzo del bene: L'immobile sito in via Arco Sant'Antonio, è riportato in catasto al foglio 32 p.lla 644 sub 2 cat. C/2 mq 137. Il Comune di Giugliano risulta, dalle visure catastali, "CIASCUNO PER I PROPRI DIRITTI". Comune di Giugliano in Campania Impianto meccanografico del 30/06/1987 Beneficiario: Miraglia Arturo nato a Giugliano il 22/05/1951 "CIASCUNO PER I PROPRI DIRITTI"		Note: valore di mercato	
Dettaglio interventi - Schede di Attivazione e Variazioni			
Informazioni sulla scheda		Valore iniziale	Ammortamenti
Tipo scheda: A - Descrizione: Scheda acquisto - Data attivazione: 01/01/2015 -		12.183,78	974,70
		12.183,78	974,70
			11.209,08
			11.209,08

Codice inventario 62	Descrizione: DEPOSITO VIA SORBE ROSSE N° 4Fog:44 Num:981 Sub:5 Ubicazione: VIA Sorbe Rosse, 4 - GIUGLIANO IN CAMPANIA Valore attribuito al bene: 7.497,71 (di cui non ammortizzabile:)	Tipo bene: Fabbricati Natura: Fabbricato Codice patrimonio: 1.2.2.02.09.02.001	
	Consegnatario: Pianese Raffaele e Pianese Vincenzo - Conduttore: Non Definito/a		
Valore iniziale: 7.497,71 - Variazioni (+): 0,00 - Ammortamenti (-): 599,80		Valore attualizzato: 6.897,91	
Attuale utilizzo del bene: L'immobile sito in via Sorbe Rosse è riportato in catasto al foglio 44 p.lla 981 sub 5 cat. C/2 mq 80. Il Comune di Giugliano risulta, dalle visure catastali, "CIASCUNO PER I PROPRI DIRITTI". Comune di Giugliano in Campania Impianto meccanografico del 30/06/1987 Beneficiario: Pianese Raffaele nato a Giugliano il 04/04/1936 e Pianese Vincenzo nato a Giugliano il 20/08/1959 "CIASCUNO PER I PROPRI DIRITTI"		Note: valore di mercato	
Dettaglio interventi - Schede di Attivazione e Variazioni			
Informazioni sulla scheda		Valore iniziale	Ammortamenti
Tipo scheda: A - Descrizione: Scheda acquisto - Data attivazione: 01/01/2015 -		7.497,71	599,82
		7.497,71	599,82
			6.897,89
			6.897,89

Codice inventario 63	Descrizione: EX CINEMA MODERNO PIAZZETTA MUNICIPIO Fog:90 Num:1471 Sub:5 Ubicazione: PIAZZETTA Municipio, - GIUGLIANO IN CAMPANIA Valore attribuito al bene: 468.607,00 (di cui non ammortizzabile: 93.721,40)	Tipo bene: Fabbricati Natura: Fabbricato Codice patrimonio: 1.2.2.02.09.02.001	
	Consegnatario: COMUNE DI GIUGLIANO IN CAMPANIA - Conduttore: COMUNE DI GIUGLIANO IN CAMPANIA		



[Handwritten signature]

Valore iniziale: 468.607,00 - Variazioni (+): 0,00 - Ammortamenti (-): 29.990,84		Valore attualizzato: 438.616,16		
Attuale utilizzo del bene: L'immobile ricade in zona A"Storico-Urbana" sito in via Corso Campano "Piazzetta Municipio" di fronte alla Casa Comunale. E' riportato in catasto al foglio 90 p.la 1471 ex 782 sub 5 cat. D/3 piano T. Dovrà essere adibito a cinema. Occupa una superficie coperta di circa mq. 400,00 ed un volume di circa mc. 1658. Ha un'altezza alla linea di gronda di mt. 4,14. Trascrizione n. 3228 del 31/01/2014 Beneficiario: LIBERO		Note: valore di mercato		
Dettaglio interventi - Schede di Attivazione e Variazioni				
Informazioni sulla scheda		Valore iniziale	Ammortamenti	Valore attualizzato
Tipo scheda: A - Descrizione: Scheda acquisto - Data attivazione: 01/01/2015 -		468.607,00	29.990,85	438.616,15
		468.607,00	29.990,85	438.616,15

Codice inventario 64	Descrizione: Associazione Nazionale dei Carabinieri CORSO CAMPANO sub 2 Ubicazione: CORSO Campano, 197 - GIUGLIANO IN CAMPANIA Valore attribuito al bene: 374.885,60 (di cui non ammortizzabile: 74.977,12)		Tipo bene: Fabbricati Natura: Fabbricato Codice patrimonio: 1.2.2.02.09.02.001	
	Consegnatario: Non Definito/a - Conduttore: Non Definito/a			
Valore iniziale: 374.885,60 - Variazioni (+): 0,00 - Ammortamenti (-): 23.992,68		Valore attualizzato: 350.892,92		
Attuale utilizzo del bene: L'immobile ricade in zona A"Storico-Urbana" sito in via Corso Campano di fronte alla Casa Comunale. E' riportato in catasto al foglio 90 p.la 1471ex 1151 sub 2 cat. C/1 mq 69 piano T e sub 3 cat. C/1 mq 51 piano T-1. E' adibito ad attività commerciale. Occupa una superficie coperta di circa mq. 80,25 ed un volume di circa mc. 551,13. Ha un'altezza alla linea di gronda di mt. 6,87. Trascrizione n. 3228 del 31/01/2014 Beneficiario: Condotta da Ass.Naz.Carab., comodato del 30/10/2015 rep. 225/2015 e da Maisto Giuseppe, contratto del 21/12/2009		Note: valore di mercato		
Dettaglio interventi - Schede di Attivazione e Variazioni				
Informazioni sulla scheda		Valore iniziale	Ammortamenti	Valore attualizzato
Tipo scheda: A - Descrizione: Scheda acquisto - Data attivazione: 01/01/2015 -		374.885,60	23.992,68	350.892,92
		374.885,60	23.992,68	350.892,92

Codice inventario 65	Descrizione: PREFABBRICATI PESANTI VIA CASACELLE ALLOGGI N° 46 CORPO AFog:52 Num:1174 Sub:7 Ubicazione: VIA Casacelle, - GIUGLIANO IN CAMPANIA Valore attribuito al bene: 1.985.755,74 (di cui non ammortizzabile: 389.000,00)		Tipo bene: Fabbricati Natura: Fabbricato Codice patrimonio: 1.2.2.02.09.01.001	
	Consegnatario: Non Definito/a - Conduttore: Non Definito/a			
Valore iniziale: 1.985.755,74 - Variazioni (+): 0,00 - Ammortamenti (-): 127.740,44		Valore attualizzato: 1.858.015,30		
Attuale utilizzo del bene: L'immobile ricade in zona per standard e attrezzature ed è adibito a civile abitazione, sito in via Casacelle. Realizzato dopo il sisma del 1980 consta di 46 alloggi con box e depositi. In catasto è riportato al foglio 52 p.la 1174 da sub 7 a sub 18, da sub 33 a sub 43, da sub 59 a sub 69 e da sub 85 a sub 96 cat. A/3; da sub 20 a sub 31, da sub 45 a sub 57, da sub 71 a sub 83 e da sub 98 a sub 109 cat. C/2; da sub 218 a sub 263 cat. C/6. COSTITUZIONE del 10/08/2015 n. 3690.1/2015 in atti dal 10/08/2015 (protocollo n. NA0329091) Beneficiario: LOCATI		Note: valore di mercato		
Dettaglio interventi - Schede di Attivazione e Variazioni				
Informazioni sulla scheda		Valore iniziale	Ammortamenti	Valore attualizzato



dfw
S


Tipo scheda: A - Descrizione: Scheda acquisto - Data attivazione: 01/01/2015 -

1.985.755,74	127.740,46	1.858.015,28
1.985.755,74	127.740,46	1.858.015,28

Codice inventario 66	Descrizione: PREFABBRICATI PESANTI VIA CASACELLE ALLOGGI N° 46 CORPO BFog:52 Num:1174 Ubicazione: VIA Casacelle, - GIUGLIANO IN CAMPANIA Valore attribuito al bene: 1.985.755,74 (di cui non ammortizzabile: 389.000,00)	Tipo bene: Fabbricati Natura: Fabbricato Codice patrimonio: 1.2.2.02.09.01.001	
	Consegnatario: Non Definito/a - Conduttore: Non Definito/a		
Valore iniziale: 1.985.755,74 - Variazioni (+): 0,00 - Ammortamenti (-): 127.740,44		Valore attualizzato: 1.858.015,30	
Attuale utilizzo del bene: L'immobile ricade in zona per standard e attrezzature ed è adibito a civile abitazione, sito in via Casacelle. Realizzato dopo il sisma del 1980 consta di 46 alloggi con box e depositi. In catasto è riportato al foglio 52 p.lla 1174 da sub 111 a sub 122, da sub 137 a sub 147, da sub 163 a sub 173 e da sub 189 a sub 200 cat. A/3; da sub 124 a sub 135, da sub 149 a sub 161, da sub 175 a sub 187 e da sub 202 a sub 214 cat. C/2; da sub 265 a sub 310 cat. C/6. COSTITUZIONE del 10/08/2015 n. 3690.1/2015 in atti dal 10/08/2015 (protocollo n. NAO329091) Beneficiario: LOCATI		Note:valore di mercato	
Dettaglio interventi - Schede di Attivazione e Variazioni			
Informazioni sulla scheda		Valore iniziale	Ammortamenti
		1.985.755,74	127.740,46
		1.985.755,74	127.740,46
		1.858.015,28	1.858.015,28

Codice inventario 67	Descrizione: APPARTAMENTO VIA CAMPOSCINO Fog:90 Num:274 Sub:2 Ubicazione: VIA Camposcino, - GIUGLIANO IN CAMPANIA Valore attribuito al bene: 282.130,40 (di cui non ammortizzabile: 56.426,08)	Tipo bene: Fabbricati Natura: Fabbricato Codice patrimonio: 1.2.2.02.09.02.001	
	Consegnatario: Non Definito/a - Conduttore: Non Definito/a		
Valore iniziale: 282.130,40 - Variazioni (+): 0,00 - Ammortamenti (-): 18.056,36		Valore attualizzato: 264.074,04	
Attuale utilizzo del bene: L'immobile ricade in zona A "storico urbana" ed è occupato dall'associazione cattolica, sito in via Camposcino, di fronte alla chiesa di San Marco. Consta di un piano terra e di un primo piano. In catasto è riportato al foglio 90 p.lla 274 sub 2 cat. A/1 Voltura n.33596 .1/1997 Rep. N. 464 Reg. n. 5602 del 18/07/1997 Beneficiario:		Note:valore di mercato	
Dettaglio interventi - Schede di Attivazione e Variazioni			
Informazioni sulla scheda		Valore iniziale	Ammortamenti
		282.130,40	18.056,35
		282.130,40	18.056,35
		264.074,05	264.074,05

Codice inventario 68	Descrizione: VIA S. ROCCO PIAZZETTA Appartamento Demolito Ubicazione: VIA San Rocco Piazzetta, - GIUGLIANO IN CAMPANIA Valore attribuito al bene: 18.743,84 (di cui non ammortizzabile: 3.748,86)	Tipo bene: Fabbricati Natura: Fabbricato Codice patrimonio: 1.2.2.02.09.02.001	
	Consegnatario: Non Definito/a - Conduttore: Non Definito/a		



Handwritten signature

Valore iniziale: 18.743,84 - Variazioni (+): 0,00 - Ammortamenti (-): 1.199,60		Valore attualizzato: 17.544,24		
Attuale utilizzo del bene: L'immobile ricade in zona A "Storico urbana", sito in via S. Rocco n. 20 piano T e 1 demolito. In catasto è riportato al foglio 90 p.lla 795 sub 1 a 6, Voltura n. 12926/1986 rep. n.32115		Note: valore di mercato		
Beneficiario:				
Dettaglio interventi - Schede di Attivazione e Variazioni				
Informazioni sulla scheda		Valore iniziale	Ammortamenti	Valore attualizzato
Tipo scheda: A - Descrizione: Scheda acquisto - Data attivazione: 01/01/2015 -		18.743,84	1.199,60	17.544,24
		18.743,84	1.199,60	17.544,24

Codice inventario 69	Descrizione: VIA S. ROCCO APPARTAMENTO Fog:90 Num:796 Sub:3 Ubicazione: VIA San Rocco, - GIUGLIANO IN CAMPANIA Valore attribuito al bene: 18.743,84 (di cui non ammortizzabile: 3.748,86)		Tipo bene: Fabbricati Natura: Fabbricato Codice patrimonio: 1.2.2.02.09.01.001	
	Consegnatario: Non Definito/a - Conduttore: Non Definito/a			
Valore iniziale: 18.743,84 - Variazioni (+): 0,00 - Ammortamenti (-): 1.199,60		Valore attualizzato: 17.544,24		
Attuale utilizzo del bene: L'immobile ricade in zona A "Storico urbana" non occupato in quanto fatiscente, sito in via S. Rocco n. 16 piano T. In catasto è riportato al foglio 90 p.lla 796 sub 3 cat. A/3 vani 1,5, Instrumento atto pubblico del 12/04/1988 - Voltura n. 33024 -1/1988 rep. n. 41300		Note: valore di mercato		
Beneficiario:				
Dettaglio interventi - Schede di Attivazione e Variazioni				
Informazioni sulla scheda		Valore iniziale	Ammortamenti	Valore attualizzato
Tipo scheda: A - Descrizione: Scheda acquisto - Data attivazione: 01/01/2015 -		18.743,84	1.199,60	17.544,24
		18.743,84	1.199,60	17.544,24

Codice inventario 356	Descrizione: Terreno BORGO MASSERIA VECCHIA LOC. MASSERIA VECCHIA LOTTIZZAZIONE Ubicazione: , - Valore attribuito al bene: 48.200,00 (di cui non ammortizzabile:)		Tipo bene: Terreni Natura: Terreni Codice patrimonio: 1.2.2.02.13.99.999	
	Consegnatario: Non Definito/a - Conduttore: Non Definito/a			
Valore iniziale: 48.200,00 - Variazioni (+): 0,00 - Ammortamenti (-): 0,00		Valore attualizzato: 48.200,00		
Attuale utilizzo del bene: Terreno destinato a standard nella lottizzazione Soc. Borgo Masseria Vecchia di circa mq 2.543+9025 (strade, parcheggi e verde), sito in loc. Masseria Vecchia in via Recapito. In catasto è riportato al foglio 85 p.lla 811-812 ed altre. (Ricognizione della documentazione eseguita dagli arch. Galluccio e Savino - Delibera di G.C. n. 281 del 14/09/2010.) Convenzione per rilascio di concessione di lottizzazione. Manca atto di trasferimento.		Note:		
Beneficiario:				
Dettaglio interventi - Schede di Attivazione e Variazioni				
Informazioni sulla scheda		Valore iniziale	Ammortamenti	Valore attualizzato
Tipo scheda: A - Descrizione: Scheda acquisto - Data attivazione: 01/01/2015 -		48.200,00	0,00	48.200,00
		48.200,00	0,00	48.200,00



Handwritten initials or signature.

Codice inventario 357	Descrizione: Terreno CAPECE VIA CIRCUM. ESTERNA LOTTIZZAZIONE Ubicazione: , - Valore attribuito al bene: 896.350,00 (di cui non ammortizzabile:)	Tipo bene: Terreni Natura: Terreni Codice patrimonio: 1.2.2.02.13.99.999		
	Consegnatario: Non Definito/a - Conduttore: Non Definito/a			
Valore iniziale: 896.350,00 - Variazioni (+): 0,00 - Ammortamenti (-): 0,00		Valore attualizzato: 896.350,00		
Attuale utilizzo del bene: Terreno destinato a standard nella lottizzazione Capece di circa mq 12805, sito in loc. Capece via Circum. esterna. In catasto è riportato al foglio 38 p.lle 318-320-325-330-335-337-338 e foglio 46 p.lle 186-192-196-205-282-283-284-285-293-297-302-303. Convenzione per rilascio di concessione di lottizzazione. Voltura d'ufficio del 09/03/2012 Voltura n. 24795.1/2012 rep. 3122 Beneficiario:		Note:		
Dettaglio interventi – Schede di Attivazione e Variazioni				
Informazioni sulla scheda		Valore iniziale	Ammortamenti	Valore attualizzato
Tipo scheda: A - Descrizione: Scheda acquisto - Data attivazione: 01/01/2015 -		896.350,00	0,00	896.350,00
		896.350,00	0,00	896.350,00

Codice inventario 358	Descrizione: Terreno CAPPELLA DEI MORTI FONDO Ubicazione: , - Valore attribuito al bene: 97.461,00 (di cui non ammortizzabile:)	Tipo bene: Terreni Natura: Terreni Codice patrimonio: 1.2.2.02.13.99.999		
	Consegnatario: Non Definito/a - Conduttore: Non Definito/a			
Valore iniziale: 97.461,00 - Variazioni (+): 0,00 - Ammortamenti (-): 0,00		Valore attualizzato: 97.461,00		
Attuale utilizzo del bene: Terreno di natura agricola di circa mq 14.994, sito in via Oasi Sacro Cuore, è condotto da coloni ed è occupato parzialmente da costruzione. In catasto è riportato al foglio 44 p.lle 20-942 Decreto Presidente Giunta Regionale della Campania n. 10970 del 30/06/1981. Tracrizione n. 3228 del 31/01/2014 A seguito di accatastamenti di fabbricati abusivi sulla p.la 20 sono state realizzate nuove schede nei fabbricati foglio 44 p.la 2068 ex 20 Beneficiario: Condotto da Riccio Carlo		Note:		
Dettaglio interventi – Schede di Attivazione e Variazioni				
Informazioni sulla scheda		Valore iniziale	Ammortamenti	Valore attualizzato
Tipo scheda: A - Descrizione: Scheda acquisto - Data attivazione: 01/01/2015 -		97.461,00	0,00	97.461,00
		97.461,00	0,00	97.461,00

Codice inventario 359	Descrizione: Terreno CAPPUCCINI VIA SORBE ROSSE FONDO Ubicazione: , - Valore attribuito al bene: 167.472,50 (di cui non ammortizzabile:)	Tipo bene: Terreni Natura: Terreni Codice patrimonio: 1.2.2.02.13.01.001		
	Consegnatario: Non Definito/a - Conduttore: Non Definito/a			
Valore iniziale: 167.472,50 - Variazioni (+): 0,00 - Ammortamenti (-): 0,00		Valore attualizzato: 167.472,50		
Attuale utilizzo del bene: Terreno di natura agricola di circa mq 25.765 condotto da vari coloni ed occupato da un capannone. In catasto è		Note:		



gh
S

riportato al foglio 21 p.lle 15-18-30-158
 Delibera di C. C. N° 54 del 29/09/1997 (ricepimento verbale di passaggio al Comune di Giugliano dell'ente Conservatorio delle Orfane e della Madonna della Buona Morte).
 Decreto Presidente Giunta Regionale della Campania n. 22341 del 21/11/1997. Trascrizione n. 3228 del 31/01/2014
 Beneficiario: Condotto da Russo Sabatino, Vincenzo e Giovanni

Dettaglio interventi – Schede di Attivazione e Variazioni

Informazioni sulla scheda	Valore iniziale	Ammortamenti	Valore attualizzato
Tipo scheda: A - Descrizione: Scheda acquisto - Data attivazione: 01/01/2015 -	167.472,50	0,00	167.472,50
	167.472,50	0,00	167.472,50

Codice inventario 360	Descrizione: Terreno CASACELLE LOC. CASACELLE FONDO Ubicazione: , - Valore attribuito al bene: 411.450,00 (di cui non ammortizzabile:)	Tipo bene: Terreni Natura: Terreni Codice patrimonio: 1.2.2.02.13.01.001
	Consegnatario: Non Definito/a - Conduttore: Non Definito/a	
Valore iniziale: 411.450,00 - Variazioni (+): 0,00 - Ammortamenti (-): 0,00		Valore attualizzato: 411.450,00

Attuale utilizzo del bene: Terreno destinato a piccole industrie e artigianato di circa mq 8.229, sito in loc. Barracane a ridosso della Circumvallazione Esterna, è condotto da coloni ed è occupato parzialmente da costruzioni. In catasto è riportato al foglio 51 p.lle 76-1160-759-760-127-227-228
 Delibera di C. C. N° 54 del 29/09/1997 (ricepimento verbale di passaggio al Comune di Giugliano dell'ente Conservatorio delle Orfane e della Madonna della Buona Morte).
 Decreto Presidente Giunta Regionale della Campania n. 22341 del 21/11/1997
 Beneficiario:

Note:

Dettaglio interventi – Schede di Attivazione e Variazioni

Informazioni sulla scheda	Valore iniziale	Ammortamenti	Valore attualizzato
Tipo scheda: A - Descrizione: Scheda acquisto - Data attivazione: 01/01/2015 -	411.450,00	0,00	411.450,00
	411.450,00	0,00	411.450,00

Codice inventario 361	Descrizione: Terreno CASACELLE PIGNA Ubicazione: , - Valore attribuito al bene: 352.500,00 (di cui non ammortizzabile:)	Tipo bene: Terreni Natura: Terreni Codice patrimonio: 1.2.2.02.13.02.001
	Consegnatario: Non Definito/a - Conduttore: Non Definito/a	
Valore iniziale: 352.500,00 - Variazioni (+): 0,00 - Ammortamenti (-): 0,00		Valore attualizzato: 352.500,00

Attuale utilizzo del bene: Terreno edificabile di circa mq 7.050, sito nei pressi di via Pigna destinato a piano di zona 167. In catasto è riportato al foglio 52 p.lle 846.
 Esproprio da parte del Comune di Giugliano per pubblica utilità non ancora volturato
 Beneficiario: Esproprio per pubblica utilità

Note:

Dettaglio interventi – Schede di Attivazione e Variazioni

Informazioni sulla scheda	Valore iniziale	Ammortamenti	Valore attualizzato
Tipo scheda: A - Descrizione: Scheda acquisto - Data attivazione: 01/01/2015 -	352.500,00	0,00	352.500,00
	352.500,00	0,00	352.500,00



dfw
8

352.500,00	0,00	352.500,00
------------	------	------------

Codice inventario 362	Descrizione: Terreno CASACELLE Ubicazione: , - Valore attribuito al bene: 13.442,00 (di cui non ammortizzabile:)	Tipo bene: Terreni Natura: Terreni Codice patrimonio: 1.2.2.02.13.99.999	
	Consegnatario: Non Definito/a - Conduttore: Non Definito/a		
Valore iniziale: 13.442,00 - Variazioni (+): 0,00 - Ammortamenti (-): 0,00		Valore attualizzato: 13.442,00	
Attuale utilizzo del bene: Terreno di natura agricola di circa mq 2.068 sito ai confini con il comune di Parete. Il fondo è coltivato da colono. In catasto è riportato al foglio 30 p.la 51. Delibera di C. C. N° 54 del 29/09/1997 (ricepimento verbale di passaggio al Comune di Giugliano dell'ente Conservatorio delle Orfane e della Madonna della Buona Morte). Decreto Presidente Giunta Regionale della Campania n. 22341 del 21/11/1997. Trascrizione n. 3228 del 31/01/2014 Beneficiario: Condotto da Costanzo Luciano e Tesone Francesco		Note:	
Dettaglio interventi – Schede di Attivazione e Variazioni			
Informazioni sulla scheda		Valore iniziale	Ammortamenti
Tipo scheda: A - Descrizione: Scheda acquisto - Data attivazione: 01/01/2015 -		13.442,00	0,00
		13.442,00	0,00
		Valore attualizzato	
		13.442,00	

Codice inventario 363	Descrizione: Terreno CASTELLUCCIO FONDO Ubicazione: , - Valore attribuito al bene: 703.500,00 (di cui non ammortizzabile:)	Tipo bene: Terreni Natura: Terreni Codice patrimonio: 1.2.2.02.13.02.001	
	Consegnatario: Non Definito/a - Conduttore: Non Definito/a		
Valore iniziale: 703.500,00 - Variazioni (+): 0,00 - Ammortamenti (-): 0,00		Valore attualizzato: 703.500,00	
Attuale utilizzo del bene: Terreno di natura edificabile di circa mq 2.814, sito in via Oasi Sacro Cuore, è condotto da colono ed è libero da costruzioni. In catasto è riportato al foglio 34 p.la 48 Decreto Presidente Giunta Regionale della Campania n. 10970 del 30/06/1981. Trascrizione n. 3228 del 31/01/2014 Condotto da Pennacchio Pasquale Beneficiario: Condotto da Pennacchio Pasquale		Note:	
Dettaglio interventi – Schede di Attivazione e Variazioni			
Informazioni sulla scheda		Valore iniziale	Ammortamenti
Tipo scheda: A - Descrizione: Scheda acquisto - Data attivazione: 01/01/2015 -		703.500,00	0,00
		703.500,00	0,00
		Valore attualizzato	
		703.500,00	

Codice inventario 364	Descrizione: Terreno CHIATANO PICCOLO FONDO Ubicazione: , - Valore attribuito al bene: 311.642,50 (di cui non ammortizzabile:)	Tipo bene: Terreni Natura: Terreni Codice patrimonio: 1.2.2.02.13.01.001	
	Consegnatario: Non Definito/a - Conduttore: Non Definito/a		



Handwritten signature

Valore iniziale: 311.642,50 - Variazioni (+): 0,00 - Ammortamenti (-): 0,00		Valore attualizzato: 311.642,50	
Attuale utilizzo del bene: Terreno di natura agricola di circa mq 47.945, sito nei pressi della Circumvallazione esterna prima del centro commerciale, è condotto da coloni ed è libero da costruzioni. In catasto è riportato al foglio 50 p.lla 30-115-116 Decreto Presidente Giunta Regionale della Campania n. 10968 del 30/06/1981. Trascrizione n. 3228 del 31/01/2014 Beneficiario: Condotto da Panico Saverio e Cipolletta Antonetta		Note:	
Dettaglio interventi - Schede di Attivazione e Variazioni			
Informazioni sulla scheda		Valore iniziale	Ammortamenti
Tipo scheda: A - Descrizione: Scheda acquisto - Data attivazione: 01/01/2015 -		311.642,50	0,00
		311.642,50	0,00
		Valore attualizzato	
		311.642,50	

Codice inventario 365	Descrizione: Terreno COLLE DEGLI OSCI LOC. LICOLA LOTTIZZAZIONE Ubicazione: , - Valore attribuito al bene: 399.100,00 (di cui non ammortizzabile:)	Tipo bene: Terreni Natura: Terreni Codice patrimonio: 1.2.2.02.13.99.999	
	Consegnatario: Non Definito/a - Conduttore: Non Definito/a		
Valore iniziale: 399.100,00 - Variazioni (+): 0,00 - Ammortamenti (-): 0,00		Valore attualizzato: 399.100,00	
Attuale utilizzo del bene: Terreno destinato a standard nella lottizzazione Colle degli Osci soc. Mare Casa di circa mq 19.955+18910 (strade), sito nei pressi di via S. Nullo. In catasto è riportato al foglio 85 p.lla 692-823-(694-695 strade)-696-697-698-699 e foglio 88 p.lla 366-384-368-369-370-376-(375 strada)-374-(373 strada). (Ricognizione della documentazione eseguita dagli arch. Galluccio e Savino - Delibera di G.C. n. 281 del 14/09/2010.) Convenzione per rilascio di concessione di lottizzazione. Manca atto di trasferimento. Trascrizione n. 3228 del 31/01/2014 Beneficiario:		Note:	
Dettaglio interventi - Schede di Attivazione e Variazioni			
Informazioni sulla scheda		Valore iniziale	Ammortamenti
Tipo scheda: A - Descrizione: Scheda acquisto - Data attivazione: 01/01/2015 -		399.100,00	0,00
		399.100,00	0,00
		Valore attualizzato	
		399.100,00	

Codice inventario 366	Descrizione: Terreno CONTRADA "S.ANTONIO" Ubicazione: , - Valore attribuito al bene: 23.125,00 (di cui non ammortizzabile:)	Tipo bene: Terreni Natura: Terreni Codice patrimonio: 1.2.2.02.13.99.999	
	Consegnatario: Non Definito/a - Conduttore: Non Definito/a		
Valore iniziale: 23.125,00 - Variazioni (+): 0,00 - Ammortamenti (-): 0,00		Valore attualizzato: 23.125,00	
Attuale utilizzo del bene: L'immobile ricade in zona H/3 "zona di rispetto cimiteriale" di circa mq 1140, sito nei pressi del cimitero in via Arco S. Antonio. In catasto è riportato al foglio 52 p.lla 1046-1049-1052. E' destinato alla strada di circunvezione del nuovo cimitero. Istrumento (atto pubblico) del 30/03/2010. Trascrizione n. 11618.1/2010 in atti dal 07/04/2010 Rep. N. 174902 Beneficiario:		Note:	
Dettaglio interventi - Schede di Attivazione e Variazioni			
Informazioni sulla scheda		Valore iniziale	Ammortamenti
Tipo scheda: A - Descrizione: Scheda acquisto - Data attivazione: 01/01/2015 -		23.125,00	0,00
		23.125,00	0,00
		Valore attualizzato	
		23.125,00	




[Handwritten signature]

23.125,00	0,00	23.125,00
-----------	------	-----------

Codice inventario 367	Descrizione: Terreno COOP. MARICA E VENERE VIA VERDI LOTTIZZAZIONE Ubicazione: , - Valore attribuito al bene: 76.800,00 ² (di cui non ammortizzabile:)	Tipo bene: Terreni Natura: Terreni Codice patrimonio: 1.2.2.02.13.99.999	
	Consegnatario: Non Definito/a - Conduttore: Non Definito/a	Valore attuale: 76.800,00	
Valore iniziale: 76.800,00 - Variazioni (+): 0,00 - Ammortamenti (-): 0,00			
Attuale utilizzo del bene: Terreno destinato a standard nella lottizzazione Marica e Venere di circa mq 3.767*3938 (strade), sito in via Verdi. In catasto è riportato al foglio 44 p.la 684-1028-1029-1023-1031-984. Da verificare tipo di frazionamento. (Ricognizione della documentazione eseguita dagli arch. Galluccio e Savino - Delibera di G.C. n. 281 del 14/09/2010.) Istrumento (atto pubblico) del 24/05/1983. Voltura n. 7284.1/1987 Rep. N. 6782 Beneficiario:		Note:	
Dettaglio interventi - Schede di Attivazione e Variazioni			
Informazioni sulla scheda		Valore iniziale	Ammortamenti
Tipo scheda: A - Descrizione: Scheda acquisto - Data attivazione: 01/01/2015 -		76.800,00	0,00
		76.800,00	0,00
			Valore attualizzato
			76.800,00

Codice inventario 368	Descrizione: Terreno COOP. SIMONA LOC. LICOLA LOTTIZZAZIONE Ubicazione: , - Valore attribuito al bene: 192.260,00 (di cui non ammortizzabile:)	Tipo bene: Terreni Natura: Terreni Codice patrimonio: 1.2.2.02.13.99.999	
	Consegnatario: Non Definito/a - Conduttore: Non Definito/a	Valore attuale: 192.260,00	
Valore iniziale: 192.260,00 - Variazioni (+): 0,00 - Ammortamenti (-): 0,00			
Attuale utilizzo del bene: Terreno destinato a standard-verde-parcheggi nella lottizzazione SIMONA per insediamento residenziale di circa mq 9613*11700 (strade), sito in via S. Nullo nei pressi del depuratore di Cuma. In catasto è riportato al foglio 88 p.la varie. Da verificare tipo di frazionamento. (Ricognizione della documentazione eseguita dagli arch. Galluccio e Savino - Delibera di G.C. n. 281 del 14/09/2010.) Convenzione per rilascio di concessione di lottizzazione. Manca atto di trasferimento. Beneficiario:		Note:	
Dettaglio interventi - Schede di Attivazione e Variazioni			
Informazioni sulla scheda		Valore iniziale	Ammortamenti
Tipo scheda: A - Descrizione: Scheda acquisto - Data attivazione: 01/01/2015 -		192.260,00	0,00
		192.260,00	0,00
			Valore attualizzato
			192.260,00

Codice inventario 369	Descrizione: Terreno EDILGAMMA LOC. CASACELLE LOTTIZZAZIONE Ubicazione: , - Valore attribuito al bene: 334.980,00 (di cui non ammortizzabile:)	Tipo bene: Terreni Natura: Terreni Codice patrimonio: 1.2.2.02.13.99.999
---------------------------------	---	--



Handwritten signature

Consegnatario: Non Definito/a - Conduttore: Non Definito/a			
Valore iniziale: 334.980,00 - Variazioni (+): 0,00 - Ammortamenti (-): 0,00		Valore attualizzato: 334.980,00	
Attuale utilizzo del bene: Terreno destinato a standard e strade nella lottizzazione Edilgamma di circa mq 17895, sito in via Pigna est. In catasto è riportato al foglio 52 p.la 645-647-649-651-652-654-656-657-658-660-661-664-669-671-733-744-753-754-756-749-758 (cedute) mq 3760 standard (da trascrivere) foglio 32 p.lle 264-414. (Ricognizione della documentazione eseguita dagli arch. Galluccio e Savino - Delibera di G.C. n. 281 del 14/09/2010.) Istrumento (atto pubblico) del 30/10/2002. Trascrizione n. 36584.1/2002 Rep. N. 13652 Beneficiario:		Note:	
Dettaglio interventi - Schede di Attivazione e Variazioni			
Informazioni sulla scheda		Valore iniziale	Ammortamenti
Tipo scheda: A - Descrizione: Scheda acquisto - Data attivazione: 01/01/2015 -		334.980,00	0,00
		334.980,00	0,00
			334.980,00

Codice inventario 370	Descrizione: Terreno EDILGAMMA LOC. VIA PIGNA LOTTIZZAZIONE Ubicazione: , - Valore attribuito al bene: 296.800,00 (di cui non ammortizzabile:)	Tipo bene: Terreni Natura: Terreni Codice patrimonio: 1.2.2.02.13.99.999	
	Consegnatario: Non Definito/a - Conduttore: Non Definito/a		
Valore iniziale: 296.800,00 - Variazioni (+): 0,00 - Ammortamenti (-): 0,00		Valore attualizzato: 296.800,00	
Attuale utilizzo del bene: Terreno destinato a standard nella lottizzazione Edilgamma di circa mq 11.932+8.850 (direzionali)+14.020 (strade), sito in via Pigna ovest. In catasto è riportato al foglio 51 p.la 992-993-994-995-996-997-998-999-1000-1001-1005. (Ricognizione della documentazione eseguita dagli arch. Galluccio e Savino - Delibera di G.C. n. 281 del 14/09/2010.) Convenzione per rilascio di concessione di lottizzazione. Manca atto di trasferimento. Trascrizione n. 3228 del 31/01/2014. Le particelle n. 1000-1001-1005 distinte in catasto al foglio n. 51 sono state trasferite al patrimonio comunale con atto di trascrizione reg. gen. n. 45397 reg. par. n. 31125 presentazione n. 185 del 29/09/2004, dette particelle costituiscono la strada via Antonio de Rosa. Beneficiario: Comune di giugliano in Campania: Le particelle n. 1000-1001-1005 distinte in catasto al foglio n. 51 sono state trasferite al patrimonio comunale con atto di trascrizione reg. gen. n. 45397 reg. par. n. 31125 presentazione n. 185 del 29/09/2004, dette particelle costituiscono la strada via Antonio de Rosa.		Note:	
Dettaglio interventi - Schede di Attivazione e Variazioni			
Informazioni sulla scheda		Valore iniziale	Ammortamenti
Tipo scheda: A - Descrizione: Scheda acquisto - Data attivazione: 01/01/2015 -		296.800,00	0,00
		296.800,00	0,00
			296.800,00

Codice inventario 371	Descrizione: Terreno FRATTOLE FONDO Ubicazione: , - Valore attribuito al bene: 3.347.000,00 (di cui non ammortizzabile:)	Tipo bene: Terreni Natura: Terreni Codice patrimonio: 1.2.2.02.13.99.999	
	Consegnatario: Non Definito/a - Conduttore: Non Definito/a		
Valore iniziale: 3.347.000,00 - Variazioni (+): 0,00 - Ammortamenti (-): 0,00		Valore attualizzato: 3.347.000,00	
Attuale utilizzo del bene: Terreno di natura edificabile di circa mq 13.388, sito in via circunvallazione esterna, è condotto da colono ed è parzialmente occupato da costruzioni. In catasto è riportato al foglio 51 p.la 54-454 Decreto Presidente Giunta Regionale della Campania n. 10967 del 30/06/1981. Trascrizione n. 3228 del 31/01/2014 Beneficiario: Condotta da Granata Raffaella, Guarino Iolanda e Di Falco Francesco		Note:	




du
Q

Dettaglio interventi – Schede di Attivazione e Variazioni			
Informazioni sulla scheda	Valore iniziale	Ammortamenti	Valore attualizzato
Tipo scheda: A - Descrizione: Scheda acquisto - Data attivazione: 01/01/2015 -	3.347.000,00	0,00	3.347.000,00
	3.347.000,00	0,00	3.347.000,00

Codice inventario 372	Descrizione: Terreno G.B. CASA LOC. CASACELLE Ubicazione: , - Valore attribuito al bene: 490.040,00 (di cui non ammortizzabile:)	Tipo bene: Terreni Natura: Terreni Codice patrimonio: 1.2.2.02.13.99.999	
	Consegnatario: Non Definito/a - Conduttore: Non Definito/a		
Valore iniziale: 490.040,00 - Variazioni (+): 0,00 - Ammortamenti (-): 0,00		Valore attualizzato: 490.040,00	
Attuale utilizzo del bene: Terreno destinato a standard nella lottizzazione GB CASA di circa mq 18893+16579 (strade e parcheggi), sito in via Casacelle. In catasto è riportato al foglio 32 p.lla 73-415-677-925-478-1471-1497-1496-1467-1485-1469-1475-650 parte. (Ricognizione della documentazione eseguita dagli arch. Galluccio e Savino - Delibera di G.C. n. 281 del 14/09/2010.) Convenzione per rilascio di concessione di lottizzazione. Manca atto di trasferimento. Trascrizione n. 3228 del 31/01/2014 Beneficiario:		Note:	
Dettaglio interventi – Schede di Attivazione e Variazioni			
Informazioni sulla scheda	Valore iniziale	Ammortamenti	Valore attualizzato
Tipo scheda: A - Descrizione: Scheda acquisto - Data attivazione: 01/01/2015 -	490.040,00	0,00	490.040,00
	490.040,00	0,00	490.040,00

Codice inventario 373	Descrizione: Terreno GAVIM G.B. INVEST Ubicazione: , - Valore attribuito al bene: 47.460,00 (di cui non ammortizzabile:)	Tipo bene: Terreni Natura: Terreni Codice patrimonio: 1.2.2.02.13.99.999	
	Consegnatario: Non Definito/a - Conduttore: Non Definito/a		
Valore iniziale: 47.460,00 - Variazioni (+): 0,00 - Ammortamenti (-): 0,00		Valore attualizzato: 47.460,00	
Attuale utilizzo del bene: Terreno destinato a standard nella lottizzazione Gavim G.B. Invest di circa mq 1588+785 (strade e parcheggi), sito in via Bosco. In catasto è riportato al foglio 52 p.lla 104 parte-73 parte-145 parte-146 parte- 236 parte- 237 parte. (Ricognizione della documentazione eseguita dagli arch. Galluccio e Savino - Delibera di G.C. n. 281 del 14/09/2010.) Convenzione per rilascio di concessione di lottizzazione. Manca atto di trasferimento. Beneficiario:		Note:	
Dettaglio interventi – Schede di Attivazione e Variazioni			
Informazioni sulla scheda	Valore iniziale	Ammortamenti	Valore attualizzato
Tipo scheda: A - Descrizione: Scheda acquisto - Data attivazione: 01/01/2015 -	47.460,00	0,00	47.460,00
	47.460,00	0,00	47.460,00

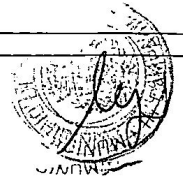
Codice inventario	Descrizione: Terreno GIARDINO CONSERVATORIO	Tipo bene: Terreni
--------------------------	---	--------------------



374	Ubicazione: , - Valore attribuito al bene: 34.250,00 (di cui non ammortizzabile:)	Natura: Terreni Codice patrimonio: 1.2.2.02.13.99.999		
	Consegnatario: Non Definito/a - Conduttore: Non Definito/a			
Valore iniziale: 34.250,00 - Variazioni (+): 0,00 - Ammortamenti (-): 0,00		Valore attualizzato: 34.250,00		
Attuale utilizzo del bene: Terreno destinato a standard e attrezzature di circa mq 685, sito alle spalle della parrocchia S. Marco. In catasto è riportato al foglio 90 p.lla 61. Delibera di C. C. N° 54 del 29/09/1997 (ricepimento verbale di passaggio al Comune di Giugliano dell'ente Conservatorio delle Orfane e della Madonna della Buona Morte). Decreto Presidente Giunta Regionale della Campania n. 22341 del 21/11/1997. Trascrizione n. 3228 del 31/01/2014 Beneficiario: Comodato d'uso Parroco Chiesa S. Marco		Note:		
Dettaglio interventi – Schede di Attivazione e Variazioni				
Informazioni sulla scheda		Valore iniziale	Ammortamenti	Valore attualizzato
Tipo scheda: A - Descrizione: Scheda acquisto - Data attivazione: 01/01/2015 -		34.250,00	0,00	34.250,00
		34.250,00	0,00	34.250,00

Codice inventario 375	Descrizione: Terreno INA CASA VIA COLONNE Ubicazione: , - Valore attribuito al bene: 560.000,00 (di cui non ammortizzabile:)	Tipo bene: Terreni Natura: Terreni Codice patrimonio: 1.2.2.02.13.99.999		
	Consegnatario: Non Definito/a - Conduttore: Non Definito/a			
Valore iniziale: 560.000,00 - Variazioni (+): 0,00 - Ammortamenti (-): 0,00		Valore attualizzato: 560.000,00		
Attuale utilizzo del bene: Terreno utilizzato per la realizzazione di alloggi popolari di circa mq 2240, sito nei pressi di via Colonne. In catasto è riportato al foglio 64 p.lle 268. Il Comune di Giugliano risulta proprietario dell'area. Trascrizione n. 3228 del 31/01/2014 Beneficiario:		Note:		
Dettaglio interventi – Schede di Attivazione e Variazioni				
Informazioni sulla scheda		Valore iniziale	Ammortamenti	Valore attualizzato
Tipo scheda: A - Descrizione: Scheda acquisto - Data attivazione: 01/01/2015 -		560.000,00	0,00	560.000,00
		560.000,00	0,00	560.000,00

Codice inventario 376	Descrizione: Terreno LO GIULIO FONDO Ubicazione: , - Valore attribuito al bene: 59.124,00 (di cui non ammortizzabile:)	Tipo bene: Terreni Natura: Terreni Codice patrimonio: 1.2.2.02.13.01.001		
	Consegnatario: Non Definito/a - Conduttore: Non Definito/a			
Valore iniziale: 59.124,00 - Variazioni (+): 0,00 - Ammortamenti (-): 0,00		Valore attualizzato: 59.124,00		
Attuale utilizzo del bene: Terreno di natura agricola di circa mq 9.096, sito alla fine di via S. Caterina da Siena nei pressi dell'asse mediano, è condotto da coloni ed è libero da costruzioni. In catasto è riportato al foglio 33 p.lle 65-10. Decreto Presidente Giunta Regionale della Campania n. 10968 del 30/06/1981. Trascrizione n. 3228 del 31/01/2014 Beneficiario: Condotto da Carlo Gennaro e Giuliano		Note:		
Dettaglio interventi – Schede di Attivazione e Variazioni				



Handwritten signature

Informazioni sulla scheda	Valore iniziale	Ammortamenti	Valore attualizzato
Tipo scheda: A - Descrizione: Scheda acquisto - Data attivazione: 01/01/2015 -	59.124,00	0,00	59.124,00
	59.124,00	0,00	59.124,00

Codice inventario 377	Descrizione: Terreno LOC. VIA GIARDINI Ubicazione: , - Valore attribuito al bene: 7.182,50 (di cui non ammortizzabile:)	Tipo bene: Terreni Natura: Terreni Codice patrimonio: 1.2.2.02.13.01.001	
	Consegnatario: Non Definito/a - Conduttore: Non Definito/a		
Valore iniziale: 7.182,50 - Variazioni (+): 0,00 - Ammortamenti (-): 0,00		Valore attualizzato: 7.182,50	
Attuale utilizzo del bene: Terreno di natura agricola di circa mq 1.105, sito nei pressi di via Giardini ed è libero da costruzioni. In catasto è riportato al foglio 21 p.lle 166 Comune di Giugliano in Campania Impianto meccanografico del 12/09/1973 Beneficiario:		Note:	
Dettaglio interventi – Schede di Attivazione e Variazioni			
Informazioni sulla scheda		Valore iniziale	Valore attualizzato
Tipo scheda: A - Descrizione: Scheda acquisto - Data attivazione: 01/01/2015 -		7.182,50	7.182,50
		7.182,50	7.182,50

Codice inventario 378	Descrizione: Terreno LOC. VIA ANTICA GIARDINI Ubicazione: , - Valore attribuito al bene: 29.100,00 (di cui non ammortizzabile:)	Tipo bene: Terreni Natura: Terreni Codice patrimonio: 1.2.2.02.13.99.999	
	Consegnatario: Non Definito/a - Conduttore: Non Definito/a		
Valore iniziale: 29.100,00 - Variazioni (+): 0,00 - Ammortamenti (-): 0,00		Valore attualizzato: 29.100,00	
Attuale utilizzo del bene: Terreno destinato a standard e attrezzature di circa mq 582, sito nei pressi della Polizia di Stato ed è libero da costruzioni. In catasto è riportato al foglio 54 p.lle 1869 Decreto (disposizioni delle autorità) del 08/11/2000. Trascrizione N. 26259.1/2000 in atti del 21/05/2001 rep. 8151 Beneficiario:		Note:	
Dettaglio interventi – Schede di Attivazione e Variazioni			
Informazioni sulla scheda		Valore iniziale	Valore attualizzato
Tipo scheda: A - Descrizione: Scheda acquisto - Data attivazione: 01/01/2015 -		29.100,00	29.100,00
		29.100,00	29.100,00

Codice inventario 379	Descrizione: Terreno LOC. VIA ANTICA GIARDINI Ubicazione: , - Valore attribuito al bene: 10.400,00 (di cui non ammortizzabile:)	Tipo bene: Terreni Natura: Terreni Codice patrimonio: 1.2.2.02.13.01.001	
---------------------------------	--	--	--




[Handwritten signature]

Consegnatario: Non Definito/a - Conduttore: Non Definito/a			
Valore iniziale: 10.400,00 - Variazioni (+): 0,00 - Ammortamenti (-): 0,00		Valore attualizzato: 10.400,00	
Attuale utilizzo del bene: Terreno di natura agricola di circa mq 1.600, sito nei pressi di via Giardini ed è libero da costruzioni. In catasto è riportato al foglio 21 p.ile 181 Comune di Giugliano in Campania Impianto meccanografico del 12/09/1973 Beneficiario:		Note:	
Dettaglio interventi – Schede di Attivazione e Variazioni			
Informazioni sulla scheda		Valore iniziale	Valore attualizzato
Tipo scheda: A - Descrizione: Scheda acquisto - Data attivazione: 01/01/2015 -		10.400,00	10.400,00
		10.400,00	10.400,00

Codice inventario 380	Descrizione: Terreno LOC. VIA VIATICALI QUALIANO Ubicazione: , - Valore attribuito al bene: 5.538,00 (di cui non ammortizzabile:)	Tipo bene: Terreni Natura: Terreni Codice patrimonio: 1.2.2.02.13.01.001	
	Consegnatario: Non Definito/a - Conduttore: Non Definito/a		
Valore iniziale: 5.538,00 - Variazioni (+): 0,00 - Ammortamenti (-): 0,00		Valore attualizzato: 5.538,00	
Attuale utilizzo del bene: Terreno di natura agricola di circa mq 852, sito nei pressi di via vic. Viaticali a confine con il Comune di Giugliano ed è libero da costruzioni. In catasto, del Comune di Qualiano, è riportato al foglio 9 p.ile 409-410-411 ex 3 Manca voltura e trascrizione bene ex ECA Beneficiario:		Note:	
Dettaglio interventi – Schede di Attivazione e Variazioni			
Informazioni sulla scheda		Valore iniziale	Valore attualizzato
Tipo scheda: A - Descrizione: Scheda acquisto - Data attivazione: 01/01/2015 -		5.538,00	5.538,00
		5.538,00	5.538,00

Codice inventario 381	Descrizione: Terreno LOC. VIA VIATICALI Ubicazione: , - Valore attribuito al bene: 4.550,00 (di cui non ammortizzabile:)	Tipo bene: Terreni Natura: Terreni Codice patrimonio: 1.2.2.02.13.01.001	
	Consegnatario: Non Definito/a - Conduttore: Non Definito/a		
Valore iniziale: 4.550,00 - Variazioni (+): 0,00 - Ammortamenti (-): 0,00		Valore attualizzato: 4.550,00	
Attuale utilizzo del bene: Terreno di natura agricola di circa mq 700, sito nei pressi di via vic. Viaticali a confine con il Comune di Qualiano ed è libero da costruzioni. In catasto è riportato al foglio 70 p.ile 131-132-133 Manca voltura e trascrizione bene ex ECA Beneficiario:		Note:	
Dettaglio interventi – Schede di Attivazione e Variazioni			
Informazioni sulla scheda		Valore iniziale	Valore attualizzato



Handwritten signature and initials.


Tipo scheda: A - Descrizione: Scheda acquisto - Data attivazione: 01/01/2015 -

4.550,00	0,00	4.550,00
4.550,00	0,00	4.550,00

Codice inventario 382	Descrizione: Terreno MASSERIA CARMINE Ubicazione: , - Valore attribuito al bene: 401.310,00 (di cui non ammortizzabile:)	Tipo bene: Terreni Natura: Terreni Codice patrimonio: 1.2.2.02.13.01.001	
	Consegnatario: Non Definito/a - Conduttore: Non Definito/a		
Valore iniziale: 401.310,00 - Variazioni (+): 0,00 - Ammortamenti (-): 0,00		Valore attualizzato: 401.310,00	
Attuale utilizzo del bene: Terreno di natura agricola di circa mq 61.740, sito nei pressi della discarica Masseria del Pozzo loc. Tre Ponti. In catasto è riportato al foglio 28 p.lle 42-247 Trascrizione N.36907 .1/2012 in atti dal 04/12/2012. Ricognizione patrimonio L. 133/2008 Beneficiario:		Note:	
Dettaglio interventi – Schede di Attivazione e Variazioni			
Informazioni sulla scheda		Valore iniziale	Ammortamenti
		401.310,00	0,00
Tipo scheda: A - Descrizione: Scheda acquisto - Data attivazione: 01/01/2015 -		401.310,00	0,00
		401.310,00	0,00

Codice inventario 383	Descrizione: Terreno MASSERIA CARMINE Ubicazione: , - Valore attribuito al bene: 111.358,00 (di cui non ammortizzabile:)	Tipo bene: Terreni Natura: Terreni Codice patrimonio: 1.2.2.02.13.01.001	
	Consegnatario: Non Definito/a - Conduttore: Non Definito/a		
Valore iniziale: 111.358,00 - Variazioni (+): 0,00 - Ammortamenti (-): 0,00		Valore attualizzato: 111.358,00	
Attuale utilizzo del bene: Terreno di natura agricola di circa mq 17.132, sito nei pressi della discarica Masseria del Pozzo loc. Tre Ponti. In catasto è riportato al foglio 26 p.lle 5 Decreto (disposizioni delle autorità) del 07/091999. Voltura N. 2714.1/2000 Beneficiario: Esproprio per pubblica utilità		Note:	
Dettaglio Interventi – Schede di Attivazione e Variazioni			
Informazioni sulla scheda		Valore iniziale	Ammortamenti
		111.358,00	0,00
Tipo scheda: A - Descrizione: Scheda acquisto - Data attivazione: 01/01/2015 -		111.358,00	0,00
		111.358,00	0,00

Codice inventario 384	Descrizione: Terreno MASSERIA CARMINE Ubicazione: , - Valore attribuito al bene: 27.850,50 (di cui non ammortizzabile:)	Tipo bene: Terreni Natura: Terreni Codice patrimonio: 1.2.2.02.13.01.001	
	Consegnatario: Non Definito/a - Conduttore: Non Definito/a		
Valore iniziale: 27.850,50 - Variazioni (+): 0,00 - Ammortamenti (-): 0,00		Valore attualizzato: 27.850,50	
Attuale utilizzo del bene: Terreno di natura agricola di circa mq 4.285, sito nei pressi della discarica Masseria del Pozzo loc. Tre Ponti. In		Note:	



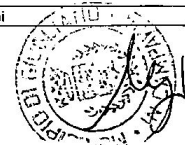
Handwritten signature and initials.

catasto è riportato al foglio 26 p.lle 57 Decreto (disposizioni delle autorità) del 07/09/1999. Voltura N. 2715.1/1999 Beneficiario: Esproprio per pubblica utilità				
Dettaglio interventi – Schede di Attivazione e Variazioni				
Informazioni sulla scheda		Valore iniziale	Ammortamenti	Valore attualizzato
Tipo scheda: A - Descrizione: Scheda acquisto - Data attivazione: 01/01/2015 -		27.850,50	0,00	27.850,50
		27.850,50	0,00	27.850,50

Codice inventario 385	Descrizione: Terreno MASSERIA CARMINE Ubicazione: , - Valore attribuito al bene: 27.904,50 (di cui non ammortizzabile:)	Tipo bene: Terreni Natura: Terreni Codice patrimonio: 1.2.2.02.13.01.001		
	Consegnatario: Non Definito/a - Conduttore: Non Definito/a			
Valore iniziale: 27.904,50 - Variazioni (+): 0,00 - Ammortamenti (-): 0,00		Valore attualizzato: 27.904,50		
Attuale utilizzo del bene: Terreno di natura agricola di circa mq 4.293, sito nei pressi della discarica Masseria del Pozzo loc. Tre Ponti. In catasto è riportato al foglio 26 p.lle 102 Decreto (disposizioni delle autorità) del 30/07/1999. Trascrizione N. 2713.1/2000 Beneficiario: Esproprio per pubblica utilità		Note:		
Dettaglio interventi – Schede di Attivazione e Variazioni				
Informazioni sulla scheda		Valore iniziale	Ammortamenti	Valore attualizzato
Tipo scheda: A - Descrizione: Scheda acquisto - Data attivazione: 01/01/2015 -		27.904,50	0,00	27.904,50
		27.904,50	0,00	27.904,50

Codice inventario 386	Descrizione: Terreno MASSERIA CARMINE Ubicazione: , - Valore attribuito al bene: 18.687,50 (di cui non ammortizzabile:)	Tipo bene: Terreni Natura: Terreni Codice patrimonio: 1.2.2.02.13.01.001		
	Consegnatario: Non Definito/a - Conduttore: Non Definito/a			
Valore iniziale: 18.687,50 - Variazioni (+): 0,00 - Ammortamenti (-): 0,00		Valore attualizzato: 18.687,50		
Attuale utilizzo del bene: Terreno di natura agricola di circa mq 2.875, sito nei pressi della discarica Masseria del Pozzo loc. Tre Ponti. In catasto è riportato al foglio 26 p.lle 156 Decreto (disposizioni delle autorità) del 07/09/1999. Voltura N. 2715.1/1999 Beneficiario: Esproprio per pubblica utilità		Note:		
Dettaglio interventi – Schede di Attivazione e Variazioni				
Informazioni sulla scheda		Valore iniziale	Ammortamenti	Valore attualizzato
Tipo scheda: A - Descrizione: Scheda acquisto - Data attivazione: 01/01/2015 -		18.687,50	0,00	18.687,50
		18.687,50	0,00	18.687,50

Codice inventario Pagina 40 di 84	Descrizione: Terreno MASSERIA CARMINE	Tipo bene: Terreni
---	---------------------------------------	--------------------

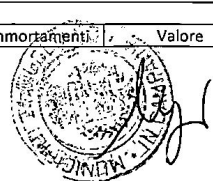


Handwritten signature

Ubicazione: , - Valore attribuito al bene: 25.272,00 (di cui non ammortizzabile:)		Natura: Terreni Codice patrimonio: 1.2.2.02.13.01.001	
Consegnatario: Non Definito/a - Conduttore: Non Definito/a			
Valore iniziale: 25.272,00 - Variazioni (+): 0,00 - Ammortamenti (-): 0,00		Valore attualizzato: 25.272,00	
Attuale utilizzo del bene: Terreno di natura agricola di circa mq 3.888, sito nei pressi della discarica Masseria del Pozzo loc. Tre Ponti. In catasto è riportato al foglio 26 p.lle 157 Decreto (disposizioni delle autorità) del 07/09/1999. Voltura N. 2715.1/1999 Beneficiario: Esproprio per pubblica utilità		Note:	
Dettaglio interventi – Schede di Attivazione e Variazioni			
Informazioni sulla scheda		Valore iniziale	Ammortamenti
Tipo scheda: A - Descrizione: Scheda acquisto - Data attivazione: 01/01/2015 -		25.272,00	0,00
		25.272,00	0,00
			Valore attualizzato 25.272,00

Codice inventario 388		Descrizione: Terreno MASSERIA CARMINE Ubicazione: , - Valore attribuito al bene: 43.680,00 (di cui non ammortizzabile:)		Tipo bene: Terreni Natura: Terreni Codice patrimonio: 1.2.2.02.13.01.001	
Consegnatario: Non Definito/a - Conduttore: Non Definito/a					
Valore iniziale: 43.680,00 - Variazioni (+): 0,00 - Ammortamenti (-): 0,00				Valore attualizzato: 43.680,00	
Attuale utilizzo del bene: Terreno di natura agricola di circa mq 6.720, sito nei pressi della discarica Masseria del Pozzo loc. Tre Ponti. In catasto è riportato al foglio 26 p.lle 158 Decreto (disposizioni delle autorità) del 07/09/1999. Voltura N. 2715.1/1999 Beneficiario: Esproprio per pubblica utilità				Note:	
Dettaglio interventi – Schede di Attivazione e Variazioni					
Informazioni sulla scheda		Valore iniziale	Ammortamenti	Valore attualizzato	
Tipo scheda: A - Descrizione: Scheda acquisto - Data attivazione: 01/01/2015 -		43.680,00	0,00	43.680,00	
		43.680,00	0,00	43.680,00	

Codice inventario 389		Descrizione: Terreno MASSERIA CARMINE Ubicazione: , - Valore attribuito al bene: 34.463,00 (di cui non ammortizzabile:)		Tipo bene: Terreni Natura: Terreni Codice patrimonio: 1.2.2.02.13.01.001	
Consegnatario: Non Definito/a - Conduttore: Non Definito/a					
Valore iniziale: 34.463,00 - Variazioni (+): 0,00 - Ammortamenti (-): 0,00				Valore attualizzato: 34.463,00	
Attuale utilizzo del bene: Terreno di natura agricola di circa mq 5.302, sito nei pressi della discarica Masseria del Pozzo loc. Tre Ponti. In catasto è riportato al foglio 26 p.lle 159 Decreto (disposizioni delle autorità) del 07/09/1999. Voltura N. 2715.1/1999 Beneficiario: Esproprio per pubblica utilità				Note:	
Dettaglio interventi – Schede di Attivazione e Variazioni					
Informazioni sulla scheda		Valore iniziale	Ammortamenti	Valore attualizzato	
Tipo scheda: A - Descrizione: Scheda acquisto - Data attivazione: 01/01/2015 -		34.463,00	0,00	34.463,00	
		34.463,00	0,00	34.463,00	



Handwritten signature

			attualizzato
Tipo scheda: A - Descrizione: Scheda acquisto - Data attivazione: 01/01/2015 -	34.463,00	0,00	34.463,00
	34.463,00	0,00	34.463,00

Codice inventario 390	Descrizione: Terreno MASSERIA CARMINE Ubicazione: , - Valore attribuito al bene: 59.800,00 (di cui non ammortizzabile:)	Tipo bene: Terreni Natura: Terreni Codice patrimonio: 1.2.2.02.13.01.001	
	Consegnatario: Non Definito/a - Conduttore: Non Definito/a		
Valore iniziale: 59.800,00 - Variazioni (+): 0,00 - Ammortamenti (-): 0,00			Valore attualizzato: 59.800,00
Attuale utilizzo del bene: Terreno di natura agricola di circa mq 9.200, sito nei pressi della discarica Masseria del Pozzo loc. Tre Ponti. In catasto è riportato al foglio 26 p.lle 160 Decreto (disposizioni delle autorità) del 07/09/1999. Voltura N. 2715.1/1999 Beneficiario: Esproprio per pubblica utilità		Note:	
Dettaglio interventi - Schede di Attivazione e Variazioni			
Informazioni sulla scheda		Valore iniziale	Ammortamenti
			Valore attualizzato
Tipo scheda: A - Descrizione: Scheda acquisto - Data attivazione: 01/01/2015 -		59.800,00	0,00
		59.800,00	0,00
			59.800,00

Codice inventario 391	Descrizione: Terreno MASSERIA CARMINE Ubicazione: , - Valore attribuito al bene: 1.228,50 (di cui non ammortizzabile:)	Tipo bene: Terreni Natura: Terreni Codice patrimonio: 1.2.2.02.13.01.001	
	Consegnatario: Non Definito/a - Conduttore: Non Definito/a		
Valore iniziale: 1.228,50 - Variazioni (+): 0,00 - Ammortamenti (-): 0,00			Valore attualizzato: 1.228,50
Attuale utilizzo del bene: Terreno di natura agricola di circa mq 189, sito nei pressi della discarica Masseria del Pozzo loc. Tre Ponti. In catasto è riportato al foglio 27 p.lle 2 Decreto (disposizioni delle autorità) del 07/09/1999. Voltura N. 2714.1/2000 Beneficiario: Esproprio per pubblica utilità		Note:	
Dettaglio interventi - Schede di Attivazione e Variazioni			
Informazioni sulla scheda		Valore iniziale	Ammortamenti
			Valore attualizzato
Tipo scheda: A - Descrizione: Scheda acquisto - Data attivazione: 01/01/2015 -		1.228,50	0,00
		1.228,50	0,00
			1.228,50

Codice inventario 392	Descrizione: Terreno MASSERIA CARMINE Ubicazione: , - Valore attribuito al bene: 197.730,00 (di cui non ammortizzabile:)	Tipo bene: Terreni Natura: Terreni Codice patrimonio: 1.2.2.02.13.01.001	
	Consegnatario: Non Definito/a - Conduttore: Non Definito/a		



[Handwritten signature]

Valore iniziale: 197.730,00 - Variazioni (+): 0,00 - Ammortamenti (-): 0,00		Valore attualizzato: 197.730,00	
Attuale utilizzo del bene: Terreno di natura agricola di circa mq 30.420, sito nei pressi della discarica Masseria del Pozzo loc. Tre Ponti. In catasto è riportato al foglio 27 p.lla 3 Decreto (disposizioni delle autorità) del 07/09/1999. Voltura N. 2714.1/2000 Beneficiario: Esproprio per pubblica utilità		Note:	
Dettaglio interventi - Schede di Attivazione e Variazioni			
Informazioni sulla scheda		Valore iniziale	Ammortamenti
Tipo scheda: A - Descrizione: Scheda acquisto - Data attivazione: 01/01/2015 -		197.730,00	0,00
		197.730,00	0,00
		Valore attualizzato	
		197.730,00	

Codice inventario 393	Descrizione: Terreno MASSERIA CARMINE Ubicazione: , - Valore attribuito al bene: 9.737,50 (di cui non ammortizzabile:)		Tipo bene: Terreni Natura: Terreni Codice patrimonio: 1.2.2.02.13.01.001	
	Consegnatario: Non Definito/a - Conduttore: Non Definito/a			
Valore iniziale: 9.737,50 - Variazioni (+): 0,00 - Ammortamenti (-): 0,00		Valore attualizzato: 9.737,50		
Attuale utilizzo del bene: Terreno di natura agricola di circa mq 1.498, sito nei pressi della discarica Masseria del Pozzo loc. Tre Ponti. In catasto è riportato al foglio 27 p.lla 4 Decreto (disposizioni delle autorità) del 07/09/1999. Voltura N. 2714.1/2000 Beneficiario: Esproprio per pubblica utilità		Note:		
Dettaglio interventi - Schede di Attivazione e Variazioni				
Informazioni sulla scheda			Valore iniziale	Ammortamenti
Tipo scheda: A - Descrizione: Scheda acquisto - Data attivazione: 01/01/2015 -			9.737,50	0,00
			9.737,50	0,00
			Valore attualizzato	
			9.737,50	

Codice inventario 394	Descrizione: Terreno MASSERIA CARMINE Ubicazione: , - Valore attribuito al bene: 6.402,50 (di cui non ammortizzabile:)		Tipo bene: Terreni Natura: Terreni Codice patrimonio: 1.2.2.02.13.01.001	
	Consegnatario: Non Definito/a - Conduttore: Non Definito/a			
Valore iniziale: 6.402,50 - Variazioni (+): 0,00 - Ammortamenti (-): 0,00		Valore attualizzato: 6.402,50		
Attuale utilizzo del bene: Terreno di natura agricola di circa mq 985, sito nei pressi della discarica Masseria del Pozzo loc. Tre Ponti. In catasto è riportato al foglio 27 p.lla 37 Decreto (disposizioni delle autorità) del 07/09/1999. Voltura N. 2714.1/2000 Beneficiario: Esproprio per pubblica utilità		Note:		
Dettaglio interventi - Schede di Attivazione e Variazioni				
Informazioni sulla scheda			Valore iniziale	Ammortamenti
Tipo scheda: A - Descrizione: Scheda acquisto - Data attivazione: 01/01/2015 -			6.402,50	0,00
			6.402,50	0,00
			Valore attualizzato	
			6.402,50	



[Handwritten signature]

Codice inventario 395	Descrizione: Terreno MASSERIA CARMINE Ubicazione: , - Valore attribuito al bene: 37.245,00 (di cui non ammortizzabile:)	Tipo bene: Terreni Natura: Terreni Codice patrimonio: 1.2.2.02.13.01.001	
	Consegnatario: Non Definito/a - Conduttore: Non Definito/a		
Valore iniziale: 37.245,00 - Variazioni (+): 0,00 - Ammortamenti (-): 0,00		Valore attualizzato: 37.245,00	
Attuale utilizzo del bene: Terreno di natura agricola di circa mq 5.730, sito nei pressi della discarica Masseria del Pozzo loc. Tre Ponti. In catasto è riportato al foglio 27 p.lle 38 Decreto (disposizioni delle autorità) del 30/07/1999. Trascrizione N. 2714.1/2000 Beneficiario: Esproprio per pubblica utilità		Note:	
Dettaglio interventi – Schede di Attivazione e Variazioni			
Informazioni sulla scheda		Valore iniziale	Ammortamenti
Tipo scheda: A - Descrizione: Scheda acquisto - Data attivazione: 01/01/2015 -		37.245,00	0,00
		37.245,00	0,00
		37.245,00	

Codice inventario 396	Descrizione: Terreno MASSERIA MARACONTE FONDO Ubicazione: , - Valore attribuito al bene: 547.176,50 (di cui non ammortizzabile:)	Tipo bene: Terreni Natura: Terreni Codice patrimonio: 1.2.2.02.13.01.001	
	Consegnatario: Non Definito/a - Conduttore: Non Definito/a		
Valore iniziale: 547.176,50 - Variazioni (+): 0,00 - Ammortamenti (-): 0,00		Valore attualizzato: 547.176,50	
Attuale utilizzo del bene: Terreno di natura agricola di circa mq 84.181, sito tra la Turbogas e via Madonna del Pantano, è condotto da coloni ed è libero da costruzioni, esiste solo la vecchia casa rurale. In catasto è riportato al foglio 56 p.lle 13-14-18 Decreto Presidente Giunta Regionale della Campania n. 10970 del 30/06/1981. Trascrizione n. 3228 del 31/01/2014 Beneficiario: Condotto da Palma Felice e Antonio		Note:	
Dettaglio interventi – Schede di Attivazione e Variazioni			
Informazioni sulla scheda		Valore iniziale	Ammortamenti
Tipo scheda: A - Descrizione: Scheda acquisto - Data attivazione: 01/01/2015 -		547.176,50	0,00
		547.176,50	0,00
		547.176,50	

Codice inventario 397	Descrizione: Terreno MASSERIA POZZO Ubicazione: , - Valore attribuito al bene: 1.092.729,50 (di cui non ammortizzabile:)	Tipo bene: Terreni Natura: Terreni Codice patrimonio: 1.2.2.02.13.99.999	
	Consegnatario: Non Definito/a - Conduttore: Non Definito/a		
Valore iniziale: 1.092.729,50 - Variazioni (+): 0,00 - Ammortamenti (-): 0,00		Valore attualizzato: 1.092.729,50	
Attuale utilizzo del bene: Fabbricato rurale e terreno sito nei pressi del nuovo Mercato Ortofrutticolo in loc. Tre Ponti. In catasto è riportato al foglio 18 p.lle 70-72 mq 110290,00 Decreto (disposizioni delle autorità) del 16/11/1998. Voltura N. 14371.1/2004 in atti dal 02/09/2004 rep. 38455 Beneficiario: Esproprio per pubblica utilità		Note:	



gh

Dettaglio interventi – Schede di Attivazione e Variazioni			
Informazioni sulla scheda	Valore iniziale	Ammortamenti	Valore attualizzato
Tipo scheda: A - Descrizione: Scheda acquisto - Data attivazione: 01/01/2015 -	1.092.729,50	0,00	1.092.729,50
	1.092.729,50	0,00	1.092.729,50

Codice inventario 398	Descrizione: Terreno MASSERIA SCHIAVI Ubicazione: , - Valore attribuito al bene: 902.876,40 (di cui non ammortizzabile:)	Tipo bene: Terreni Natura: Terreni Codice patrimonio: 1.2.2.02.13.99.999	
	Consegnatario: Non Definito/a - Conduttore: Non Definito/a		
Valore iniziale: 902.876,40 - Variazioni (+): 0,00 - Ammortamenti (-): 0,00		Valore attualizzato: 902.876,40	
Attuale utilizzo del bene: Terreno (discarica) di mq. 9.1126 sito nei pressi del nuovo Mercato Ortofrutticolo in loc. Tre Ponti. In catasto è riportato al foglio 27 p.lle 39-6-41-40 e foglio 28 p.lle 248-11-70-12. Trascrizione N.14569 del 08/06/1999 - Prefettura Beneficiario: Esproprio per pubblica utilità		Note:	
Dettaglio interventi – Schede di Attivazione e Variazioni			
Informazioni sulla scheda	Valore iniziale	Ammortamenti	Valore attualizzato
Tipo scheda: A - Descrizione: Scheda acquisto - Data attivazione: 01/01/2015 -	902.876,40	0,00	902.876,40
	902.876,40	0,00	902.876,40

Codice inventario 399	Descrizione: Terreno MATRONE VICO GELSO FONDO Ubicazione: , - Valore attribuito al bene: 4.583.650,00 (di cui non ammortizzabile:)	Tipo bene: Terreni Natura: Terreni Codice patrimonio: 1.2.2.02.13.02.001	
	Consegnatario: Non Definito/a - Conduttore: Non Definito/a		
Valore iniziale: 4.583.650,00 - Variazioni (+): 0,00 - Ammortamenti (-): 0,00		Valore attualizzato: 4.583.650,00	
Attuale utilizzo del bene: Terreno edificabile di circa mq 33.673, sito in zona centrale, è condotto da vari coloni ed occupato per il 70% da costruzioni. In catasto è riportato al foglio 53/8 p.lle 101-102-103-112 (strada di collegamento da viale S. Francesco d'Assisi a fondo Matrone)-122-123-124-125-126-128-1599-1600-1601-1602-1603-1604-1605-1606-1607-1608-1609-1610-1611-1612-1634-1635-1832 Delibera di C. C. N° 54 del 29/09/1997 (recepimento verbale di passaggio al Comune di Giugliano dell'ente Conservatorio). Decreto Presidente Giunta Regionale della Campania n. 22341 del 21/11/1997. Trascrizione N.36906 .1/2012 in atti dal 04/12/2012. Ricogettione patrimonio L. 133/2008 Beneficiario: Codotto da Galluccio Felice, Giovanni, Castrese e Pasquale, eredi Mallardo Pasquale		Note:	
Dettaglio interventi – Schede di Attivazione e Variazioni			
Informazioni sulla scheda	Valore iniziale	Ammortamenti	Valore attualizzato
Tipo scheda: A - Descrizione: Scheda acquisto - Data attivazione: 01/01/2015 -	4.583.650,00	0,00	4.583.650,00
	4.583.650,00	0,00	4.583.650,00

Codice inventario Pagina 45 di 84	Descrizione: Terreno MI.NO.TER. LOC. CHIATANO LOTTIZZAZIONE	Tipo bene: Terreni	
---	---	--------------------	--

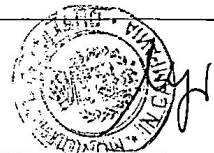


[Handwritten signature]

Ubicazione: , - Valore attribuito al bene: 302.900,00 (di cui non ammortizzabile:)		Natura: Terreni Codice patrimonio: 1.2.2.02.13.99.999		
Consegnatario: Non Definito/a - Conduttore: Non Definito/a				
Valore iniziale: 302.900,00 - Variazioni (+): 0,00 - Ammortamenti (-): 0,00		Valore attualizzato: 302.900,00		
Attuale utilizzo del bene: Terreno destinato a standard nella lottizzazione MI.NO.TER per insediamento commerciale di circa mq 15.145(15597catastali)+43396 (strade), sito in nei pressi del mercato ortofrutticolo. In catasto è riportato al foglio 49 p.la 349-352-497ex353-354+strade. (Ricognizione della documentazione eseguita dagli arch. Galluccio e Savino - Delibera di G.C. n. 281 del 14/09/2010.) Decreto (disposizioni delle autorità) del 20/05/2009. Trascrizione N. 14586.1/2011 in atti dal 16/05/2011 rep. 180 ricognizione patrimonio legge 133/2008		Note:		
Beneficiario:				
Dettaglio interventi – Schede di Attivazione e Variazioni				
Informazioni sulla scheda		Valore iniziale	Ammortamenti	Valore attualizzato
Tipo scheda: A - Descrizione: Scheda acquisto - Data attivazione: 01/01/2015 -		302.900,00	0,00	302.900,00
		302.900,00	0,00	302.900,00

Codice inventario 401		Descrizione: Terreno NUOVO MONDO LOTTIZZAZIONE Ubicazione: , - Valore attribuito al bene: 291.800,00 (di cui non ammortizzabile:)		Tipo bene: Terreni Natura: Terreni Codice patrimonio: 1.2.2.02.13.99.999	
Consegnatario: Non Definito/a - Conduttore: Non Definito/a					
Valore iniziale: 291.800,00 - Variazioni (+): 0,00 - Ammortamenti (-): 0,00				Valore attualizzato: 291.800,00	
Attuale utilizzo del bene: Terreno destinato a standard nella lottizzazione Nuovo Mondo di circa mq 14.590, sito nei pressi del campo sportivo in via Pigna. In catasto è riportato al foglio 51 p.la 879-1031-1033-1035- 1034-881-1032-1030-1032-1033-476. Le particelle 879-1031-1033-1035 ora p.la 1184 di mq. 3000 sono state cedute, solo come diritto di superficie, alla Congregazione Cristiana dei Testimoni di Geova per la realizzazione della Chiesa (COSTITUZIONE del 03/03/2010 n. 1754.1/2010 in atti dal 03/03/2010 - protocollo n. NAO188964). Istrumento (atto pubblico) del 20/01/1998. Voltura n. 1774.1/1998 Rep. N. 16099 N. 33512.1/2007		Note:			
Beneficiario:					
Dettaglio interventi – Schede di Attivazione e Variazioni					
Informazioni sulla scheda			Valore iniziale	Ammortamenti	Valore attualizzato
Tipo scheda: A - Descrizione: Scheda acquisto - Data attivazione: 01/01/2015 -			291.800,00	0,00	291.800,00
			291.800,00	0,00	291.800,00

Codice inventario 402		Descrizione: Terreno OLMO LUNGO LOC. SORBE ROSSE FONDO Ubicazione: , - Valore attribuito al bene: 58.890,00 (di cui non ammortizzabile:)		Tipo bene: Terreni Natura: Terreni Codice patrimonio: 1.2.2.02.13.99.999	
Consegnatario: Non Definito/a - Conduttore: Non Definito/a					
Valore iniziale: 58.890,00 - Variazioni (+): 0,00 - Ammortamenti (-): 0,00				Valore attualizzato: 58.890,00	
Attuale utilizzo del bene: Terreno di natura agricola di circa mq 9.060, sito in loc. Sorbe Rosse a ridosso dell'Asse Mediano, è condotto da colono ed è occupato parzialmente da costruzione. In catasto è riportato al foglio 33 p.la 345 ex 28-277.		Note:			
Delibera di C. C. N° 54 del 29/09/1997 (ricepimento verbale di passaggio al Comune di Giugliano dell'ente Conservatorio delle Orfane e della					



[Handwritten signature]

Madonna della Buona Morte). Decreto Presidente Giunta Regionale della Campania n. 22341 del 21/11/1997. Trascrizione n. 3228 del 31/01/2014
Beneficiario: Condotto da Rea Antonio

Dettaglio interventi – Schede di Attivazione e Variazioni

Informazioni sulla scheda	Valore iniziale	Ammortamenti	Valore attualizzato
Tipo scheda: A - Descrizione: Scheda acquisto - Data attivazione: 01/01/2015 -	58.890,00	0,00	58.890,00
	58.890,00	0,00	58.890,00

Codice inventario 403	Descrizione: Terreno PALMENTIELLO LOC. PALMENTIELLO FONDO Ubicazione: , - Valore attribuito al bene: 60.450,00 (di cui non ammortizzabile:)	Tipo bene: Terreni Natura: Terreni Codice patrimonio: 1.2.2.02.13.01.001
	Consegnatario: Non Definito/a - Conduttore: Non Definito/a	
Valore iniziale: 60.450,00 - Variazioni (+): 0,00 - Ammortamenti (-): 0,00		Valore attualizzato: 60.450,00

Attuale utilizzo del bene: Terreno di natura agricola di circa mq 9.300, sito a confine della zona di nuova espansione del comune, è condotto da colono ed è occupato parzialmente da costruzioni. In catasto è riportato al foglio 32 p.lle 978-980.
Delibera di C. C. N° 54 del 29/09/1997 (recepimento verbale di passaggio al Comune di Giugliano dell'ente Conservatorio delle Orfane e della Madonna della Buona Morte). Decreto Presidente Giunta Regionale della Campania n. 22341 del 21/11/1997. Trascrizione n. 3228 del 31/01/2014
Beneficiario: Condotto da eredi Pianese Nicola e Pianese Antonio

Note:

Dettaglio interventi – Schede di Attivazione e Variazioni

Informazioni sulla scheda	Valore iniziale	Ammortamenti	Valore attualizzato
Tipo scheda: A - Descrizione: Scheda acquisto - Data attivazione: 01/01/2015 -	60.450,00	0,00	60.450,00
	60.450,00	0,00	60.450,00

Codice inventario 404	Descrizione: Terreno PIROZZI-GALLO LOC. VIA GIARDINI LOTTIZZAZIONE Ubicazione: , - Valore attribuito al bene: 32.660,00 (di cui non ammortizzabile:)	Tipo bene: Terreni Natura: Terreni Codice patrimonio: 1.2.2.02.13.99.999
	Consegnatario: Non Definito/a - Conduttore: Non Definito/a	
Valore iniziale: 32.660,00 - Variazioni (+): 0,00 - Ammortamenti (-): 0,00		Valore attualizzato: 32.660,00

Attuale utilizzo del bene: Terreno destinato a standard nella lottizzazione Pirozzi-Gallo per insediamento produttivo di circa mq 1.633+4194 (strade e parcheggi), sito in via Giardini. In catasto è riportato al foglio 44 p.la 1742-1745-1763-1764-1381.(Ricognizione della documentazione eseguita dagli arch. Galluccio e Savino - Delibera di G.C. n. 281 del 14/09/2010.)
Convenzione per rilascio di concessione di lottizzazione. Manca atto di trasferimento. Trascrizione n. 3228 del 31/01/2014
Beneficiario:

Note:

Dettaglio interventi – Schede di Attivazione e Variazioni

Informazioni sulla scheda	Valore iniziale	Ammortamenti	Valore attualizzato
Tipo scheda: A - Descrizione: Scheda acquisto - Data attivazione: 01/01/2015 -	32.660,00	0,00	32.660,00
	32.660,00	0,00	32.660,00



Handwritten signature

Codice inventario 405	Descrizione: Terreno PISCINA ALLA CAPPELLA DEI MORT FONDO Ubicazione: , - Valore attribuito al bene: 31.401,50 (di cui non ammortizzabile:)	Tipo bene: Terreni Natura: Terreni Codice patrimonio: 1.2.2.02.13.01.001	
	Consegnatario: Non Definito/a - Conduttore: Non Definito/a		
Valore iniziale: 31.401,50 - Variazioni (+): 0,00 - Ammortamenti (-): 0,00		Valore attualizzato: 31.401,50	
Attuale utilizzo del bene: Terreno di natura agricola di circa mq 4.831, sito in via Oasi Sacro Cuore, è condotto da coloni ed è libero da costruzioni. In catasto è riportato al foglio 21 p.la 38. Decreto Presidente Giunta Regionale della Campania n. 10970 del 30/06/1981. Trascrizione n. 3228 del 31/01/2014 Beneficiario: Condotto da Riccio Gennaro		Note:	
Dettaglio interventi – Schede di Attivazione e Variazioni			
Informazioni sulla scheda		Valore iniziale	Ammortamenti
Tipo scheda: A - Descrizione: Scheda acquisto - Data attivazione: 01/01/2015 -		31.401,50	0,00
		31.401,50	0,00
		31.401,50	

Codice inventario 406	Descrizione: Terreno PISCINELLE VIA BOSCO FONDO Ubicazione: , - Valore attribuito al bene: 980.900,00 (di cui non ammortizzabile:)	Tipo bene: Terreni Natura: Terreni Codice patrimonio: 1.2.2.02.13.02.001	
	Consegnatario: Non Definito/a - Conduttore: Non Definito/a		
Valore iniziale: 980.900,00 - Variazioni (+): 0,00 - Ammortamenti (-): 0,00		Valore attualizzato: 980.900,00	
Attuale utilizzo del bene: Terreno edificabile di circa mq 18.527, sito nella zona di nuova espansione del comune, è condotto da colono. In catasto è riportato al foglio 52 p.la 851 ex 46. Delibera di C. C. N° 54 del 29/09/1997 (ricepimento verbale di passaggio al Comune di Giugliano dell'ente Conservatorio delle Orfane e della Madonna della Buona Morte). Decreto Presidente Giunta Regionale della Campania n. 22341 del 21/11/1997. Trascrizione n. 3228 del 31/01/2014 Beneficiario: Condotto da eredi Moderno Vincenzo, Granata Rocco eredi Tesone Francesco		Note:	
Dettaglio interventi – Schede di Attivazione e Variazioni			
Informazioni sulla scheda		Valore iniziale	Ammortamenti
Tipo scheda: A - Descrizione: Scheda acquisto - Data attivazione: 01/01/2015 -		980.900,00	0,00
		980.900,00	0,00
		980.900,00	

Codice inventario 407	Descrizione: Terreno POGGIO DELLE ROSE VIA PIGNA LOTTIZZAZIONE Ubicazione: , - Valore attribuito al bene: 203.840,00 (di cui non ammortizzabile:)	Tipo bene: Terreni Natura: Terreni Codice patrimonio: 1.2.2.02.13.99.999	
	Consegnatario: Non Definito/a - Conduttore: Non Definito/a		
Valore iniziale: 203.840,00 - Variazioni (+): 0,00 - Ammortamenti (-): 0,00		Valore attualizzato: 203.840,00	
Attuale utilizzo del bene: Terreno destinato a standard nella lottizzazione POGGIO DELLE ROSE per insediamento residenziale di circa mq		Note:	



[Handwritten signature]

10192+1132 (strade), sito in via Pigna nei pressi della Chiesa S. Massimiliano Kolbe. In catasto è riportato al foglio 52 p.lle 771-772-770-768-767-766. Mq 5150 sono serviti per la realizzazione della Chiesa cattolica "Massimiliano Kolbe". (Ricognizione della documentazione eseguita dagli arch. Galluccio e Savino - Delibera di G.C. n. 281 del 14/09/2010.)
 Convenzione per rilascio di concessione di lottizzazione. Manca atto di trasferimento.
 Beneficiario:

Dettaglio interventi – Schede di Attivazione e Variazioni

Informazioni sulla scheda		Valore iniziale	Ammortamenti	Valore attualizzato
Tipo scheda: A - Descrizione: Scheda acquisto - Data attivazione: 01/01/2015 -		203.840,00	0,00	203.840,00
		203.840,00	0,00	203.840,00

Codice inventario 408	Descrizione: Terreno QUALIANO FONDO Ubicazione: , - Valore attribuito al bene: 235.620,00 (di cui non ammortizzabile:)	Tipo bene: Terreni Natura: Terreni Codice patrimonio: 1.2.2.02.13.99.999
	Consegnatario: Non Definito/a - Conduttore: Non Definito/a	
Valore iniziale: 235.620,00 - Variazioni (+): 0,00 - Ammortamenti (-): 0,00		Valore attualizzato: 235.620,00

Attuale utilizzo del bene: Terreno di circa mq 11.781,00, sito nel Comune di Quallano a ridosso della Circumvallazione Esterna, è condotto da coloni ed è occupato parzialmente da costruzioni. In catasto è riportato al foglio 1 p.lle 73-79-84-111-176-313-365-398
 Delibera di C. C. N° 54 del 29/09/1997 (recepimento verbale di passaggio al Comune di Giugliano dell'ente Conservatorio delle Orfane e della Madonna della Buona Morte). Decreto Presidente Giunta Regionale della Campania n. 22341 del 21/11/1997
 Beneficiario:

Note:

Dettaglio interventi – Schede di Attivazione e Variazioni

Informazioni sulla scheda		Valore iniziale	Ammortamenti	Valore attualizzato
Tipo scheda: A - Descrizione: Scheda acquisto - Data attivazione: 01/01/2015 -		235.620,00	0,00	235.620,00
		235.620,00	0,00	235.620,00

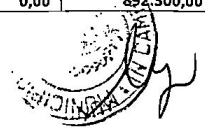
Codice inventario 409	Descrizione: Terreno S. ANTONIO FONDO Ubicazione: , - Valore attribuito al bene: 892.300,00 (di cui non ammortizzabile:)	Tipo bene: Terreni Natura: Terreni Codice patrimonio: 1.2.2.02.13.99.999
	Consegnatario: Non Definito/a - Conduttore: Non Definito/a	
Valore iniziale: 892.300,00 - Variazioni (+): 0,00 - Ammortamenti (-): 0,00		Valore attualizzato: 892.300,00

Attuale utilizzo del bene: Terreno destinato parte per standard e attrezzature e parte a parco urbano di circa mq 17.846, sito in loc. S. Antonio a ridosso della strada Giugliano-Parete, è condotto da coloni ed è occupato parzialmente da costruzioni. In catasto è riportato al foglio 32 p.lle 1547 ex 209-1548 ex 209-1549 ex 90 -1550 ex 90
 Decreto Presidente Giunta Regionale della Campania n. 10967 del 30/06/1981. Trascrizione n. 16290 del 27/06/1997
 Beneficiario: Condotto da germani Verde, germani Mele e germani Mangione

Note:

Dettaglio interventi – Schede di Attivazione e Variazioni

Informazioni sulla scheda		Valore iniziale	Ammortamenti	Valore attualizzato
Tipo scheda: A - Descrizione: Scheda acquisto - Data attivazione: 01/01/2015 -		892.300,00	0,00	892.300,00
		892.300,00	0,00	892.300,00



Handwritten signature and initials.

Codice inventario 410	Descrizione: Terreno S. ARCANGELO VILLARICCA FONDO Ubicazione: , - Valore attribuito al bene: 50.674,00 (di cui non ammortizzabile:)	Tipo bene: Terreni Natura: Terreni - Codice patrimonio: 1.2.2.02.13.99.999	
	Consegnatario: Non Definito/a - Conduttore: Non Definito/a		
Valore iniziale: 50.674,00 - Variazioni (+): 0,00 - Ammortamenti (-): 0,00		Valore attualizzato: 50.674,00	
Attuale utilizzo del bene: Terreno di natura agricola di circa mq 7796, sito nel Comune di Villaricca ai confini con il Comune di Calvizzano, è condotto da coloni ed è occupato parzialmente da costruzione. In catasto è riportato al foglio 1 p.la 56 per il 50% Delibera di C. C. N° 54 del 29/09/1997 (ricepimento verbale di passaggio al Comune di Giugliano dell'ente Conservatorio delle Orfane e della Madonna della Buona Morte). Decreto Presidente Giunta Regionale della Campania n. 22341 del 21/11/1997. Trascrizione n. 3228 del 31/01/2014 Beneficiario: Condotto da Volpe Saverio		Note:	
Dettaglio interventi – Schede di Attivazione e Variazioni			
Informazioni sulla scheda		Valore iniziale	Ammortamenti
Tipo scheda: A - Descrizione: Scheda acquisto - Data attivazione: 01/01/2015 -		50.674,00	0,00
		50.674,00	0,00
			50.674,00

Codice inventario 411	Descrizione: Terreno S. IULIANO VIA S. IULIANO FONDO Ubicazione: , - Valore attribuito al bene: 193.771,50 (di cui non ammortizzabile:)	Tipo bene: Terreni Natura: Terreni Codice patrimonio: 1.2.2.02.13.01.001	
	Consegnatario: Non Definito/a - Conduttore: Non Definito/a		
Valore iniziale: 193.771,50 - Variazioni (+): 0,00 - Ammortamenti (-): 0,00		Valore attualizzato: 193.771,50	
Attuale utilizzo del bene: Terreno di natura di natura agricola di circa mq 29.811, sito nei pressi della stazione ferroviaria, è condotto da colono. In catasto è riportato al foglio 40 p.lle 511 ex 34-512 ex 34-93. Delibera di C. C. N° 54 del 29/09/1997 (ricepimento verbale di passaggio al Comune di Giugliano dell'ente Conservatorio delle Orfane e della Madonna della Buona Morte). Decreto Presidente Giunta Regionale della Campania n. 22341 del 21/11/1997. Trascrizione n. 3228 del 31/01/2014 Beneficiario: Condotto da Di Nardo Salvatore		Note:	
Dettaglio interventi – Schede di Attivazione e Variazioni			
Informazioni sulla scheda		Valore iniziale	Ammortamenti
Tipo scheda: A - Descrizione: Scheda acquisto - Data attivazione: 01/01/2015 -		193.771,50	0,00
		193.771,50	0,00
			193.771,50

Codice inventario 412	Descrizione: Terreno S. SEVERINO COUNTRY PARK LOTTIZZAZIONE Ubicazione: , - Valore attribuito al bene: 399.060,00 (di cui non ammortizzabile:)	Tipo bene: Terreni Natura: Terreni Codice patrimonio: 1.2.2.02.13.99.999	
	Consegnatario: Non Definito/a - Conduttore: Non Definito/a		



Handwritten signature

Valore iniziale: 399.060,00 - Variazioni (+): 0,00 - Ammortamenti (-): 0,00		Valore attualizzato: 399.060,00		
Attuale utilizzo del bene: Terreno destinato a standard nella lottizzazione S. Severino Country Park di circa mq 17877+12984 (strade), sito nei pressi dello svincolo di Licola in via S. Nullo. In catasto è riportato al foglio 89 p.la 302-308-309-310, foglio 86 p.lle 311-317-319 (strade). (Ricognizione della documentazione eseguita dagli arch. Galluccio e Savino - Delibera di G.C. n. 281 del 14/09/2010.) Convenzione per rilascio di concessione di lottizzazione. Manca atto di trasferimento. Trascrizione n. 3228 del 31/01/2014 Beneficiario:		Note:		
Dettaglio interventi - Schede di Attivazione e Variazioni				
Informazioni sulla scheda		Valore iniziale	Ammortamenti	Valore attualizzato
Tipo scheda: A - Descrizione: Scheda acquisto - Data attivazione: 01/01/2015 -		399.060,00	0,00	399.060,00
		399.060,00	0,00	399.060,00

Codice inventario 413	Descrizione: Terreno SCESA CAMPANILE FONDO Ubicazione: , - Valore attribuito al bene: 15.489,50 (di cui non ammortizzabile:)		Tipo bene: Terreni Natura: Terreni Codice patrimonio: 1.2.2.02.13.01.001	
	Consegnatario: Non Definito/a - Conduttore: Non Definito/a			
Valore iniziale: 15.489,50 - Variazioni (+): 0,00 - Ammortamenti (-): 0,00		Valore attualizzato: 15.489,50		
Attuale utilizzo del bene: Terreno di natura agricola di circa mq 2.383,00, sito nei pressi di via Oasi Sacro Cuore, è condotto da coloni ed è libero da costruzioni. In catasto è riportato al foglio 44 p.lle 1127 Decreto Presidente Giunta Regionale della Campania n. 10967 del 30/06/1981. Trascrizione n. 16290 del 27/06/1997. (rif. Trscr. N. 29448 del 23/08/2002) Beneficiario:		Note:		
Dettaglio interventi - Schede di Attivazione e Variazioni				
Informazioni sulla scheda		Valore iniziale	Ammortamenti	Valore attualizzato
Tipo scheda: A - Descrizione: Scheda acquisto - Data attivazione: 01/01/2015 -		15.489,50	0,00	15.489,50
		15.489,50	0,00	15.489,50

Codice inventario 414	Descrizione: Terreno SCISO VALLE DI FRIANO FONDO Ubicazione: , - Valore attribuito al bene: 2.310.750,00 (di cui non ammortizzabile:)		Tipo bene: Terreni Natura: Terreni Codice patrimonio: 1.2.2.02.13.99.999	
	Consegnatario: Non Definito/a - Conduttore: Non Definito/a			
Valore iniziale: 2.310.750,00 - Variazioni (+): 0,00 - Ammortamenti (-): 0,00		Valore attualizzato: 2.310.750,00		
Attuale utilizzo del bene: Terreno destinato parte per standard e attrezzature e parte edificabile di circa mq 15.803, sito in via Spazzilli, è condotto da coloni ed è occupato parzialmente da costruzioni. In catasto è riportato al foglio 44 p.lle 84-85 Decreto Presidente Giunta Regionale della Campania n. 10967 del 30/06/1981. Trascrizione n. 16290 del 27/06/1997. Beneficiario: Condotto da Rea Bruno		Note:		
Dettaglio interventi - Schede di Attivazione e Variazioni				
Informazioni sulla scheda		Valore iniziale	Ammortamenti	Valore attualizzato
Tipo scheda: A - Descrizione: Scheda acquisto - Data attivazione: 01/01/2015 -		2.310.750,00	0,00	2.310.750,00



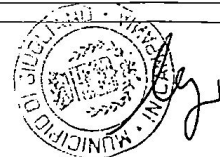
[Handwritten signature]

2.310.750,00	0,00	2.310.750,00
--------------	------	--------------

Codice inventario 415	Descrizione: Terreno SORBE ROSSE LOC. SORBE ROSSE FONDO Ubicazione: , - Valore attribuito al bene: 880.550,00 (di cui non ammortizzabile:)	Tipo bene: Terreni Natura: Terreni Codice patrimonio: 1.2.2.02.13.99.999
	Consegnatario: Non Definito/a - Conduttore: Non Definito/a	
Valore iniziale: 880.550,00 - Variazioni (+): 0,00 - Ammortamenti (-): 0,00		Valore attualizzato: 880.550,00
Attuale utilizzo del bene: Terreno destinato parte per standard e attrezzature e parte a parco urbano di circa mq 17.611, sito in loc. Sorbe Rosse a ridosso del nuovo cimitero, è condotto da coloni ed è occupato parzialmente da costruzioni. In catasto è riportato al foglio 44 p.lle 1772-1773-980-981-982-983 Delibera di C. C. N° 54 del 29/09/1997 (recepimento verbale di passaggio al Comune di Giugliano dell'ente Conservatorio delle Orfane e della Madonna della Buona Morte). Decreto Presidente Giunta Regionale della Campania n. 22341 del 21/11/1997. Trascrizione n. 3228 del 31/03/2014 Beneficiario:		Note:
Dettaglio interventi – Schede di Attivazione e Variazioni		
Informazioni sulla scheda		Valore iniziale Ammortamenti Valore attualizzato
Tipo scheda: A - Descrizione: Scheda acquisto - Data attivazione: 01/01/2015 -		880.550,00 0,00 880.550,00
		880.550,00 0,00 880.550,00

Codice inventario 416	Descrizione: Terreno SPAZZINO CAMPANILE FONDO Ubicazione: , - Valore attribuito al bene: 90.395,50 (di cui non ammortizzabile:)	Tipo bene: Terreni Natura: Terreni Codice patrimonio: 1.2.2.02.13.01.001
	Consegnatario: Non Definito/a - Conduttore: Non Definito/a	
Valore iniziale: 90.395,50 - Variazioni (+): 0,00 - Ammortamenti (-): 0,00		Valore attualizzato: 90.395,50
Attuale utilizzo del bene: Terreno di natura agricola di circa mq 13.907, sito nei pressi di via Oasi Sacro Cuore, è condotto da coloni ed è libero da costruzioni. In catasto è riportato al foglio 44 p.lle 31-128-261 Decreto Presidente Giunta Regionale della Campania n. 10967 del 30/06/1981. Trascrizione n. 16290 del 27/06/1997 Beneficiario: Condotto dai germani Di Girolamo		Note:
Dettaglio interventi – Schede di Attivazione e Variazioni		
Informazioni sulla scheda		Valore iniziale Ammortamenti Valore attualizzato
Tipo scheda: A - Descrizione: Scheda acquisto - Data attivazione: 01/01/2015 -		90.395,50 0,00 90.395,50
		90.395,50 0,00 90.395,50

Codice inventario 417	Descrizione: Terreno TERRANOVA FONDO Ubicazione: , - Valore attribuito al bene: 40.384,50 (di cui non ammortizzabile:)	Tipo bene: Terreni Natura: Terreni Codice patrimonio: 1.2.2.02.13.01.001
	Consegnatario: Non Definito/a - Conduttore: Non Definito/a	



Handwritten signature

Valore iniziale: 40.384,50 - Variazioni (+): 0,00 - Ammortamenti (-): 0,00		Valore atualizzato: 40.384,50	
Attuale utilizzo del bene: Terreno di natura agricola di circa mq 6.213, sito nei pressi del Commissariato di P.S., è condotto da coloni ed è parzialmente occupato da costruzioni. In catasto è riportato al foglio 54 p.lle 276-1981-1983 Decreto Presidente Giunta Regionale della Campania n. 10967 del 30/06/1981. Trascrizione n. 16290 del 27/06/1997. Beneficiario: Condotto da Gagliardi Cristina		Note:	
Dettaglio interventi - Schede di Attivazione e Variazioni			
Informazioni sulla scheda		Valore iniziale	Ammortamenti
Tipo scheda: A - Descrizione: Scheda acquisto - Data attivazione: 01/01/2015 -		40.384,50	0,00
		40.384,50	0,00
		40.384,50	

Codice inventario 418	Descrizione: Terreno PACCHIANELLA Ubicazione: , - Valore attribuito al bene: 91.370,00 (di cui non ammortizzabile:)	Tipo bene: Terreni Natura: Terreni Codice patrimonio: 1.2.2.02.13.01.001	
	Consegnatario: Non Definito/a - Conduttore: Non Definito/a		
Valore iniziale: 91.370,00 - Variazioni (+): 0,00 - Ammortamenti (-): 0,00		Valore atualizzato: 91.370,00	
Attuale utilizzo del bene: Terreno da natura agricola sito in via Pacchianella di circa mq 9137, riportato in catasto al foglio 72 p.lle 2256-2257-2276-2278-2274-2268-2271-2226-2286-2284-2282-2280-2262-2264-2259 Trascrizione n. 29203 e 29204 del 18/08/2004 Beneficiario: Esproprio per pubblica utilità		Note:	
Dettaglio interventi - Schede di Attivazione e Variazioni			
Informazioni sulla scheda		Valore iniziale	Ammortamenti
Tipo scheda: A - Descrizione: Scheda acquisto - Data attivazione: 01/01/2015 -		91.370,00	0,00
		91.370,00	0,00
		91.370,00	

Codice inventario 419	Descrizione: Terreno TIZIANA LOC. VARCATURO LOTTIZZAZIONE Ubicazione: , - Valore attribuito al bene: 137.660,00 (di cui non ammortizzabile:)	Tipo bene: Terreni Natura: Terreni Codice patrimonio: 1.2.2.02.13.99.999	
	Consegnatario: Non Definito/a - Conduttore: Non Definito/a		
Valore iniziale: 137.660,00 - Variazioni (+): 0,00 - Ammortamenti (-): 0,00		Valore atualizzato: 137.660,00	
Attuale utilizzo del bene: Terreno destinato a standard nella lottizzazione Tiziana di circa mq 13040+12984 (strade), sito nei pressi dello svincolo di Varcaturu in via Ripuaru. In catasto è riportato al foglio 73 p.lle 583 ceduta-853-854-608 (strada) . (Ricognizione della documentazione eseguita dagli arch. Galluccio e Savino - Delibera di G.C. n. 281 del 14/09/2010.) Istrumento (atto pubblico) del 08/07/1997. Voltura n. 7389.1/1997 Rep. N. 63371. Trascrizione n. 3228 del 31/01/2014 Beneficiario: Parte dell'immobile è occupato dalla Chiesa Cattolica S. Luca non ancora accatastata		Note:	
Dettaglio interventi - Schede di Attivazione e Variazioni			
Informazioni sulla scheda		Valore iniziale	Ammortamenti
Tipo scheda: A - Descrizione: Scheda acquisto - Data attivazione: 01/01/2015 -		137.660,00	0,00
		137.660,00	0,00
		137.660,00	




[Handwritten signature]

Codice inventario 420	Descrizione: Terreno VERDE RESIDENZIALE (PARCO FIORITO) LOC. VARCATURO LOTTIZZAZIONE Ubicazione: , - Valore attribuito al bene: 92.000,00 (di cui non ammortizzabile:)	Tipo bene: Terreni Natura: Terreni Codice patrimonio: 1.2.2.02.13.99.999		
	Consegnatario: Non Definito/a - Conduttore: Non Definito/a			
Valore iniziale: 92.000,00 - Variazioni (+): 0,00 - Ammortamenti (-): 0,00		Valore attualizzato: 92.000,00		
Attuale utilizzo del bene: Terreno destinato a standard nella lottizzazione Soc. Verde Residenziale di circa mq 4.600+5460 (strade), sito nei pressi dello svincolo di Varcaturo in via Ripuarla. In catasto è riportato al foglio 76 p.lla 302. (Riconoscione della documentazione eseguita dagli arch. Galluccio e Savino - Delibera di G.C. n. 281 del 14/09/2010.) Convenzioni per rilascio di concessione di lottizzazione. Manca atto di trasferimento. Trascrizione n. 3228 del 31/01/2014 Beneficiario:		Note:		
Dettaglio interventi – Schede di Attivazione e Variazioni				
Informazioni sulla scheda		Valore iniziale	Ammortamenti	Valore attualizzato
Tipo scheda: A - Descrizione: Scheda acquisto - Data attivazione: 01/01/2015 -		92.000,00	0,00	92.000,00
		92.000,00	0,00	92.000,00

Codice inventario 421	Descrizione: Terreno VIA GIOBERTI Ubicazione: , - Valore attribuito al bene: 126.400,00 (di cui non ammortizzabile:)	Tipo bene: Terreni Natura: Terreni Codice patrimonio: 1.2.2.02.13.01.001		
	Consegnatario: Non Definito/a - Conduttore: Non Definito/a			
Valore iniziale: 126.400,00 - Variazioni (+): 0,00 - Ammortamenti (-): 0,00		Valore attualizzato: 126.400,00		
Attuale utilizzo del bene: Terreno di natura agricola di circa mq 1264, sito nei pressi di via Colonne, libero da costruzioni (strada). In catasto è riportato al foglio 54 p.lle 1722-1858-1865-1867-1859 Voltura d'ufficio del 10/01/2002. Voltura n. 54254-54248-54267-54275-54270.1/2006 Rep. N. 1103 Beneficiario: Esproprio per pubblica utilità		Note:		
Dettaglio interventi – Schede di Attivazione e Variazioni				
Informazioni sulla scheda		Valore iniziale	Ammortamenti	Valore attualizzato
Tipo scheda: A - Descrizione: Scheda acquisto - Data attivazione: 01/01/2015 -		126.400,00	0,00	126.400,00
		126.400,00	0,00	126.400,00

Codice inventario 422	Descrizione: Terreno VIA DEL BOSCO FONDO Ubicazione: , - Valore attribuito al bene: 417.150,00 (di cui non ammortizzabile:)	Tipo bene: Terreni Natura: Terreni Codice patrimonio: 1.2.2.02.13.99.999		
	Consegnatario: Non Definito/a - Conduttore: Non Definito/a			
Valore iniziale: 417.150,00 - Variazioni (+): 0,00 - Ammortamenti (-): 0,00		Valore attualizzato: 417.150,00		
Attuale utilizzo del bene: Terreno destinato a parco urbano di circa mq 13.905, sito in via Casacelle nei pressi del vecchio cimitero, è condotto da coloni ed è occupato parzialmente da costruzioni. In catasto è riportato al foglio 52 p.lle 41-170-171-633-634		Note:		




Decreto Presidente Giunta Regionale della Campania n. 10970 del 30/06/1981. Trascrizione n. 3228 del 31/01/2014 Beneficiario: Condotto da Vassallo Giuliano				
Dettaglio interventi – Schede di Attivazione e Variazioni				
Informazioni sulla scheda		Valore iniziale	Ammortamenti	Valore attualizzato
Tipo scheda: A - Descrizione: Scheda acquisto - Data attivazione: 01/01/2015 -		417.150,00	0,00	417.150,00
		417.150,00	0,00	417.150,00

Codice inventario 423	Descrizione: Terreno VIA DEL BOSCO PICCOLO FONDO Ubicazione: , - Valore attribuito al bene: 149.700,00 (di cui non ammortizzabile:)	Tipo bene: Terreni Natura: Terreni Codice patrimonio: 1.2.2.02.13.99.999		
	Consegnatario: Non Definito/a - Conduttore: Non Definito/a			
Valore iniziale: 149.700,00 - Variazioni (+): 0,00 - Ammortamenti (-): 0,00		Valore attualizzato: 149.700,00		
Attuale utilizzo del bene: Terreno destinato a parco urbano di circa mq 4.990, sito in via Casacelle nei pressi del vecchio cimitero, è condotto da coloni ed è libero da costruzioni. In catasto è riportato al foglio 52 p.la 39 Decreto Presidente Giunta Regionale della Campania n. 10970 del 30/06/1981. Trascrizione n. 3228 del 31/01/2014 Beneficiario: Condotto da Aurani Giacomo		Note:		
Dettaglio interventi – Schede di Attivazione e Variazioni				
Informazioni sulla scheda		Valore iniziale	Ammortamenti	Valore attualizzato
Tipo scheda: A - Descrizione: Scheda acquisto - Data attivazione: 01/01/2015 -		149.700,00	0,00	149.700,00
		149.700,00	0,00	149.700,00

Codice inventario 424	Descrizione: Terreno VIALE S. FRANCESCO D'ASSISI Ubicazione: , - Valore attribuito al bene: 1.750,00 (di cui non ammortizzabile:)	Tipo bene: Terreni Natura: Terreni Codice patrimonio: 1.2.2.02.13.02.001		
	Consegnatario: Non Definito/a - Conduttore: Non Definito/a			
Valore iniziale: 1.750,00 - Variazioni (+): 0,00 - Ammortamenti (-): 0,00		Valore attualizzato: 1.750,00		
Attuale utilizzo del bene: Terreno di natura edificabile di circa mq 7, sito in viale S. Francesco d'Assisi ed è libero da costruzioni. In catasto è riportato al foglio 53 p.lle 982 Decreto (disposizioni delle autorità) del 21/11/1997. Trascrizione N. 2364.1/1999 in atti del 31/08/2000 rep. 22341 Beneficiario:		Note:		
Dettaglio interventi – Schede di Attivazione e Variazioni				
Informazioni sulla scheda		Valore iniziale	Ammortamenti	Valore attualizzato
Tipo scheda: A - Descrizione: Scheda acquisto - Data attivazione: 01/01/2015 -		1.750,00	0,00	1.750,00
		1.750,00	0,00	1.750,00

Codice inventario	Descrizione: Terreno VIALE S. FRANCESCO D'ASSISI	Tipo bene: Terreni
--------------------------	--	--------------------



Handwritten signature

Ubicazione: , - Valore attribuito al bene: 14.500,00 (di cui non ammortizzabile:)		Natura: Terreni Codice patrimonio: 1.2.2.02.13.02.001	
Consegnatario: Non Definito/a - Conduttore: Non Definito/a			
Valore iniziale: 14.500,00 - Variazioni (+): 0,00 - Ammortamenti (-): 0,00		Valore attualizzato: 14.500,00	
Attuale utilizzo del bene: Terreno di natura edificabile di circa mq 58, sito in viale S. Francesco d'Assisi ed è libero da costruzioni. In catasto è riportato al foglio 53 p.lla 983 Decreto (disposizioni delle autorità) del 21/11/1997. Trascrizione N. 2364.1/1999 in atti dal 31/08/2000 rep. 22341 Beneficiario:		Note:	
Dettaglio interventi – Schede di Attivazione e Variazioni			
Informazioni sulla scheda		Valore iniziale	Ammortamenti
		14.500,00	0,00
Tipo scheda: A - Descrizione: Scheda acquisto - Data attivazione: 01/01/2015 -		14.500,00	0,00
		14.500,00	14.500,00

Codice inventario 426 Descrizione: Terreno VIARELLE PIETRA BIANCA VIA MASCAGNI FONDO Ubicazione: , - Valore attribuito al bene: 5.583.500,00 (di cui non ammortizzabile:)		Tipo bene: Terreni Natura: Terreni Codice patrimonio: 1.2.2.02.13.02.001	
Consegnatario: Non Definito/a - Conduttore: Non Definito/a			
Valore iniziale: 5.583.500,00 - Variazioni (+): 0,00 - Ammortamenti (-): 0,00		Valore attualizzato: 5.583.500,00	
Attuale utilizzo del bene: Terreno edificabile di circa mq 35.670, sito in zona centrale, è condotto da vari coloni ed occupato per il 70% da costruzioni. In catasto è riportato al foglio 53/B p.lla 91-1017-93-95-96-97-98-99-100 Delibera di C. C. N° 54 del 29/09/1997 (recepimento verbale di passaggio al Comune di Giugliano dell'ente Conservatorio delle Orfane e della Madonna della Buona Morte). Decreto Presidente Giunta Regionale della Campania n. 22341 del 21/11/1997. Trascrizione n. 3228 del 31/01/2014 Beneficiario: Condotto da eredi Miraglia Teresa, eredi Pirozzi Arcangelo, Maisto Luigi, Raffaele, Paolo e Francesco, eredi Maisto Domenico, D'Alterio Francesco, Tesone Concetta, eredi Di Gioia Antonio		Note:	
Dettaglio interventi – Schede di Attivazione e Variazioni			
Informazioni sulla scheda		Valore iniziale	Ammortamenti
		5.583.500,00	0,00
Tipo scheda: A - Descrizione: Scheda acquisto - Data attivazione: 01/01/2015 -		5.583.500,00	0,00
		5.583.500,00	5.583.500,00

Codice inventario 427 Descrizione: Terreno VIGNA FONDO Ubicazione: , - Valore attribuito al bene: 111.312,50 (di cui non ammortizzabile:)		Tipo bene: Terreni Natura: Terreni Codice patrimonio: 1.2.2.02.13.01.001	
Consegnatario: Non Definito/a - Conduttore: Non Definito/a			
Valore iniziale: 111.312,50 - Variazioni (+): 0,00 - Ammortamenti (-): 0,00		Valore attualizzato: 111.312,50	
Attuale utilizzo del bene: Terreno di natura agricola di circa mq 17.125, sito nei pressi di via Oasi Sacro Cuore a confine con l'asse mediano, è condotto da coloni ed è parzialmente occupato da costruzioni. In catasto è riportato al foglio 44 p.lla 13-233-234-235-236 Decreto Presidente Giunta Regionale della Campania n. 10967 del 30/06/1981. Trascrizione n. 16290 del 27/06/1997. Beneficiario: Condotto da D'Amore Carolina, Panico Gennaro, Paolo e Orlando		Note:	




Dettaglio interventi – Schede di Attivazione e Variazioni			
Informazioni sulla scheda	Valore iniziale	Ammortamenti	Valore attualizzato
Tipo scheda: A - Descrizione: Scheda acquisto - Data attivazione: 01/01/2015 -	111.312,50	0,00	111.312,50
	111.312,50	0,00	111.312,50

Codice inventario 428	Descrizione: Terreno ZACCARIA LOC. VARCATURO FONDO Ubicazione: , - Valore attribuito al bene: 720.000,00 (di cui non ammortizzabile:)	Tipo bene: Terreni Natura: Terreni Codice patrimonio: 1.2.2.02.13.99.999
	Consegnatario: Non Definito/a - Conduttore: Non Definito/a	
Valore iniziale: 720.000,00 - Variazioni (+): 0,00 - Ammortamenti (-): 0,00		Valore attualizzato: 720.000,00
Attuale utilizzo del bene: Terreno destinato a standard e attrezzature, originariamente di circa mq 79836. Parte del terreno è servito per la realizzazione dello stadio di Varcaturato, parte è stato trasferito alla Provincia per la realizzazione di una scuola in corso di costruzione. Attualmente la superficie rimasta è di circa mq 14400 di cui mq. 5390 (p.la 894) destinati alla realizzazione di una strada di collegamento tra via Gelsi e via Ripuarìa, mq 394 (p.la 28) si trovano all'interno di quello ceduto alla Provincia e mq 9010 (p.lle 896-897) condotti in fitto. Sito in loc. Varcaturato nei pressi del plesso scolastico di via Ripuarìa angolo via Carrafiello. In catasto è riportato al foglio 73 p.lle 894-895-897-28 Delibera di C. C. N° 54 del 29/09/1997 (recepimento verbale di passaggio al Comune di Giugliano dell'ente Conservatorio). Decreto Presidente Giunta Regionale della Campania n. 22341 del 21/11/1997 (p.la 28-104) - Decreto (disposizioni delle autorità) del 24/01/1997. Trascrizione N. 32139.1/2007 in atti dal 05/10/2007 rep. 3361 (p.lle 896-897-898-894)		Note:
Beneficiario:		

Dettaglio interventi – Schede di Attivazione e Variazioni			
Informazioni sulla scheda	Valore iniziale	Ammortamenti	Valore attualizzato
Tipo scheda: A - Descrizione: Scheda acquisto - Data attivazione: 01/01/2015 -	720.000,00	0,00	720.000,00
	720.000,00	0,00	720.000,00

Codice inventario 429	Descrizione: Terreno ZONA 167 Ubicazione: , - Valore attribuito al bene: 19.500,00 (di cui non ammortizzabile:)	Tipo bene: Terreni Natura: Terreni Codice patrimonio: 1.2.2.02.13.99.999
	Consegnatario: Non Definito/a - Conduttore: Non Definito/a	
Valore iniziale: 19.500,00 - Variazioni (+): 0,00 - Ammortamenti (-): 0,00		Valore attualizzato: 19.500,00
Attuale utilizzo del bene: Terreno utilizzato per il primo piano di zona 167 di circa mq 650, sito nei pressi di via Epitaffio. In catasto è riportato al foglio 63 p.la 1704 Istrumento (atto pubblico) del 10/07/1981. Voltura n. 171281.1/1985 Rep. N. 40579		Note:
Beneficiario:		

Dettaglio interventi – Schede di Attivazione e Variazioni			
Informazioni sulla scheda	Valore iniziale	Ammortamenti	Valore attualizzato
Tipo scheda: A - Descrizione: Scheda acquisto - Data attivazione: 01/01/2015 -	19.500,00	0,00	19.500,00
	19.500,00	0,00	19.500,00



Handwritten signature

Codice inventario 430	Descrizione: Terreno ZONA 167 VIA EPITAFFIO Ubicazione: , - Valore attribuito al bene: 77.700,00 (di cui non ammortizzabile:)	Tipo bene: Terreni Natura: Terreni Codice patrimonio: 1.2.2.02.13.99.999		
	Consegnatario: Non Definito/a - Conduttore: Non Definito/a			
Valore iniziale: 77.700,00 - Variazioni (+): 0,00 - Ammortamenti (-): 0,00		Valore attualizzato: 77.700,00		
Attuale utilizzo del bene: Terreno utilizzato per la realizzazione di fabbricati nel primo piano di zona 167 di circa mq 3.885, sito in via Epitaffio. In catasto è riportato al foglio 63 p.la 1671. Il Comune di Giugliano risulta dalle visure catastali "PROPRIETA' PER L'AREA 1000/1000" Rettifica di intestazione all'attualità del 04/03/1982. Voltura n. 90439.1/2007 Rep. N. 9999 Beneficiario:		Note:		
Dettaglio interventi - Schede di Attivazione e Variazioni				
Informazioni sulla scheda		Valore iniziale	Ammortamenti	Valore attualizzato
Tipo scheda: A - Descrizione: Scheda acquisto - Data attivazione: 01/01/2015 -		77.700,00	0,00	77.700,00
		77.700,00	0,00	77.700,00

Codice inventario 431	Descrizione: Terreno ZONA 167 VIA EPITAFFIO Ubicazione: , - Valore attribuito al bene: 123.200,00 (di cui non ammortizzabile:)	Tipo bene: Terreni Natura: Terreni Codice patrimonio: 1.2.2.02.13.99.999		
	Consegnatario: Non Definito/a - Conduttore: Non Definito/a			
Valore iniziale: 123.200,00 - Variazioni (+): 0,00 - Ammortamenti (-): 0,00		Valore attualizzato: 123.200,00		
Attuale utilizzo del bene: Terreno utilizzato per il primo piano di zona 167 di circa mq 6160, sito nei pressi di via Epitaffio. In catasto è riportato al foglio 63 p.la 2038. Il Comune di Giugliano risulta proprietario dell'area 1000/1000.(da trascrivere) Rif. Delibera di Giunta Municipale N. 231 del 22/04/1980 e atto per notaio Giovanna Esposito del 13/02/1987 rep 14426 Beneficiario:		Note:		
Dettaglio interventi - Schede di Attivazione e Variazioni				
Informazioni sulla scheda		Valore iniziale	Ammortamenti	Valore attualizzato
Tipo scheda: A - Descrizione: Scheda acquisto - Data attivazione: 01/01/2015 -		123.200,00	0,00	123.200,00
		123.200,00	0,00	123.200,00

Codice inventario 432	Descrizione: Terreno ZONA 167 VIA EPITAFFIO Ubicazione: , - Valore attribuito al bene: 11.800,00 (di cui non ammortizzabile:)	Tipo bene: Terreni Natura: Terreni Codice patrimonio: 1.2.2.02.13.99.999		
	Consegnatario: Non Definito/a - Conduttore: Non Definito/a			
Valore iniziale: 11.800,00 - Variazioni (+): 0,00 - Ammortamenti (-): 0,00		Valore attualizzato: 11.800,00		
Attuale utilizzo del bene: Terreno utilizzato per il primo piano di zona 167 di circa mq 590, sito nei pressi di via Epitaffio. In catasto è riportato al foglio 63 p.la 164 Istrumento (atto pubblico) del 18/05/1988. Voltura n. 6692.1/1988 Rep. N. 5731 Beneficiario:		Note:		



[Handwritten signature]

Dettaglio interventi – Schede di Attivazione e Variazioni				
Informazioni sulla scheda		Valore iniziale	Ammortamenti	Valore attualizzato
Tipo scheda: A - Descrizione: Scheda acquisto - Data attivazione: 01/01/2015 -		11.800,00	0,00	11.800,00
		11.800,00	0,00	11.800,00

Codice inventario 433	Descrizione: Terreno ZONA 167 VIA EPITAFFIO Ubicazione: , - Valore attribuito al bene: 15.280,00 (di cui non ammortizzabile:)		Tipo bene: Terreni Natura: Terreni Codice patrimonio: 1.2.2.02.13.99.999	
	Consegnatario: Non Definito/a - Conduttore: Non Definito/a			
Valore iniziale: 15.280,00 - Variazioni (+): 0,00 - Ammortamenti (-): 0,00		Valore attualizzato: 15.280,00		
Attuale utilizzo del bene: Terreno utilizzato per il primo piano di zona 167 di circa mq 764, sito nei pressi di via Epitaffio. In catasto è riportato al foglio 63 p.la 2137 Istrumento (atto pubblico) del 18/05/1988. Voltura n. 6692.1/1988 Rep. N. 5731 Beneficiario:		Note:		
Dettaglio interventi – Schede di Attivazione e Variazioni				
Informazioni sulla scheda		Valore iniziale	Ammortamenti	Valore attualizzato
Tipo scheda: A - Descrizione: Scheda acquisto - Data attivazione: 01/01/2015 -		15.280,00	0,00	15.280,00
		15.280,00	0,00	15.280,00

Codice inventario 434	Descrizione: Terreno ZONA 167 VIA EPITAFFIO Ubicazione: , - Valore attribuito al bene: 1.660,00 (di cui non ammortizzabile:)		Tipo bene: Terreni Natura: Terreni Codice patrimonio: 1.2.2.02.13.99.999	
	Consegnatario: Non Definito/a - Conduttore: Non Definito/a			
Valore iniziale: 1.660,00 - Variazioni (+): 0,00 - Ammortamenti (-): 0,00		Valore attualizzato: 1.660,00		
Attuale utilizzo del bene: Terreno utilizzato per il primo piano di zona 167 di circa mq 83, sito nei pressi di via Epitaffio. In catasto è riportato al foglio 63 p.la 2825 Istrumento (atto pubblico) del 18/05/1988. Voltura n. 6692.1/1988 Rep. N. 5731 Beneficiario:		Note:		
Dettaglio interventi – Schede di Attivazione e Variazioni				
Informazioni sulla scheda		Valore iniziale	Ammortamenti	Valore attualizzato
Tipo scheda: A - Descrizione: Scheda acquisto - Data attivazione: 01/01/2015 -		1.660,00	0,00	1.660,00
		1.660,00	0,00	1.660,00

Codice inventario 435	Descrizione: Terreno ZONA 167 VIA EPITAFFIO Ubicazione: , - Valore attribuito al bene: 5.940,00 (di cui non ammortizzabile:)		Tipo bene: Terreni Natura: Terreni Codice patrimonio: 1.2.2.02.13.99.999	
	Consegnatario: Non Definito/a - Conduttore: Non Definito/a			

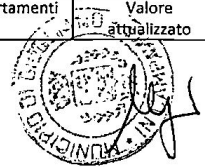


[Handwritten signature]

Consegnatario: Non Definito/a - Conduttore: Non Definito/a			
Valore iniziale: 5.940,00 - Variazioni (+): 0,00 - Ammortamenti (-): 0,00		Valore attualizzato: 5.940,00	
Attuale utilizzo del bene: Terreno utilizzato per il primo piano di zona 167 di circa mq 297, sito nei pressi di via Epitaffio. In catasto è riportato al foglio 63 p.lla 1830		Note:	
Istrumento (atto pubblico) del 28/06/1984. Voltura n. 9585.1/1985 Rep. N. 28309			
Beneficiario:			
Dettaglio Interventi – Schede di Attivazione e Variazioni			
Informazioni sulla scheda		Valore iniziale	Ammortamenti
Tipo scheda: A - Descrizione: Scheda acquisto - Data attivazione: 01/01/2015 -		5.940,00	0,00
		5.940,00	0,00
			Valore attualizzato
			5.940,00

Codice inventario 436	Descrizione: Terreno ZONA 167 VIA EPITAFFIO		Tipo bene: Terreni	
	Ubicazione: , -		Natura: Terreni	
Valore attribuito al bene: 1.400,00 (di cui non ammortizzabile:)		Codice patrimonio: 1.2.2.02.13.99.999		
Consegnatario: Non Definito/a - Conduttore: Non Definito/a				
Valore iniziale: 1.400,00 - Variazioni (+): 0,00 - Ammortamenti (-): 0,00		Valore attualizzato: 1.400,00		
Attuale utilizzo del bene: Terreno utilizzato per il primo piano di zona 167 di circa mq 70, sito nei pressi di via Epitaffio. In catasto è riportato al foglio 63 p.lla 1831		Note:		
Istrumento (atto pubblico) del 28/06/1984. Voltura n. 9585.1/1985 Rep. N. 28309				
Beneficiario:				
Dettaglio interventi – Schede di Attivazione e Variazioni				
Informazioni sulla scheda			Valore iniziale	Ammortamenti
Tipo scheda: A - Descrizione: Scheda acquisto - Data attivazione: 01/01/2015 -			1.400,00	0,00
			1.400,00	0,00
				Valore attualizzato
				1.400,00

Codice inventario 437	Descrizione: Terreno ZONA 167 VIA SELVA		Tipo bene: Terreni	
	Ubicazione: , -		Natura: Terreni	
Valore attribuito al bene: 164.190,00 (di cui non ammortizzabile:)		Codice patrimonio: 1.2.2.02.13.02.001		
Consegnatario: Non Definito/a - Conduttore: Non Definito/a				
Valore iniziale: 164.190,00 - Variazioni (+): 0,00 - Ammortamenti (-): 0,00		Valore attualizzato: 164.190,00		
Attuale utilizzo del bene: Terreno edificabile destinato al secondo piano di zona 167 di circa mq 5.473, sito nei pressi di via Selva. In catasto è riportato al foglio 52 p.lla 740		Note:		
Decreto (disposizioni delle autorità) del 21/10/2002. Trascrizione N. 20424.1/2010 in atti dal 23/06/2010 rep. 5364 esproprio per pubblica utilità				
Beneficiario:				
Dettaglio interventi – Schede di Attivazione e Variazioni				
Informazioni sulla scheda			Valore iniziale	Ammortamenti
				Valore attualizzato



Handwritten signature

Tipo scheda: A - Descrizione: Scheda acquisto - Data attivazione: 01/01/2015 -

164.190,00	0,00	164.190,00
164.190,00	0,00	164.190,00

Codice inventario 438	Descrizione: Terreno ZONA 167 VIA SELVA Ubicazione: , - Valore attribuito al bene: 78.600,00 (di cui non ammortizzabile:)	Tipo bene: Terreni Natura: Terreni Codice patrimonio: 1.2.2.02.13.02.001	
	Consegnatario: Non Definito/a - Conduttore: Non Definito/a		
Valore iniziale: 78.600,00 - Variazioni (+): 0,00 - Ammortamenti (-): 0,00		Valore attualizzato: 78.600,00	
Attuale utilizzo del bene: Terreno edificabile destinato al secondo piano di zona 167 di circa mq 2.620, sito nei pressi di via Selva. In catasto è riportato al foglio 52 p.la 724 Decreto (disposizioni delle autorità) del 21/10/2002. Trascrizione N. 20424.1/2010 in atti dal 23/06/2010 rep. 5364 esproprio per pubblica utilità Beneficiario:		Note:	
Dettaglio interventi - Schede di Attivazione e Variazioni			
Informazioni sulla scheda		Valore iniziale	Ammortamenti
		78.600,00	0,00
		78.600,00	0,00

Tipo scheda: A - Descrizione: Scheda acquisto - Data attivazione: 01/01/2015 -


78.600,00	0,00	78.600,00
78.600,00	0,00	78.600,00

Codice inventario 439	Descrizione: Terreno ZONA 167 VIA SELVA Ubicazione: , - Valore attribuito al bene: 84.150,00 (di cui non ammortizzabile:)	Tipo bene: Terreni Natura: Terreni Codice patrimonio: 1.2.2.02.13.02.001	
	Consegnatario: Non Definito/a - Conduttore: Non Definito/a		
Valore iniziale: 84.150,00 - Variazioni (+): 0,00 - Ammortamenti (-): 0,00		Valore attualizzato: 84.150,00	
Attuale utilizzo del bene: Terreno edificabile destinato al secondo piano di zona 167 di circa mq 2.805, sito nei pressi di via Selva. In catasto è riportato al foglio 52 p.la 722 Decreto (disposizioni delle autorità) del 21/10/2002. Trascrizione N. 20422.1/2010 in atti dal 23/06/2010 rep. 5364 esproprio per pubblica utilità Beneficiario:		Note:	
Dettaglio interventi - Schede di Attivazione e Variazioni			
Informazioni sulla scheda		Valore iniziale	Ammortamenti
		84.150,00	0,00
		84.150,00	0,00

Tipo scheda: A - Descrizione: Scheda acquisto - Data attivazione: 01/01/2015 -

84.150,00	0,00	84.150,00
84.150,00	0,00	84.150,00

Codice inventario 440	Descrizione: Terreno ZONA 167 VIA SELVA Ubicazione: , - Valore attribuito al bene: 30.540,00 (di cui non ammortizzabile:)	Tipo bene: Terreni Natura: Terreni Codice patrimonio: 1.2.2.02.13.02.001	
	Consegnatario: Non Definito/a - Conduttore: Non Definito/a		




Handwritten signature

Valore iniziale: 30.540,00 - Variazioni (+): 0,00 - Ammortamenti (-): 0,00		Valore attualizzato: 30.540,00		
Attuale utilizzo del bene: Terreno edificabile destinato al secondo piano di zona 167 di circa mq 1.018, sito nei pressi di via Selva. In catasto è riportato al foglio 52 p.lla 831		Note:		
Decreto (disposizioni delle autorità) del 21/10/2002. Trascrizione N. 20418.1/2010 in atti dal 23/06/2010 rep. 5364 esproprio per pubblica utilità				
Beneficiario:				
Dettaglio interventi – Schede di Attivazione e Variazioni				
Informazioni sulla scheda		Valore iniziale	Ammortamenti	Valore attualizzato
Tipo scheda: A - Descrizione: Scheda acquisto - Data attivazione: 01/01/2015 -		30.540,00	0,00	30.540,00
		30.540,00	0,00	30.540,00

Codice inventario 441	Descrizione: Terreno ZONA 167 VIA SELVA		Tipo bene: Terreni	
	Ubicazione: , -		Natura: Terreni	
Valore attribuito al bene: 12.300,00 (di cui non ammortizzabile:)		Codice patrimonio: 1.2.2.02.13.02.001		
Consegnatario: Non Definito/a - Conduttore: Non Definito/a				
Valore iniziale: 12.300,00 - Variazioni (+): 0,00 - Ammortamenti (-): 0,00		Valore attualizzato: 12.300,00		
Attuale utilizzo del bene: Terreno edificabile destinato al secondo piano di zona 167 di circa mq 410, sito nei pressi di via Selva. In catasto è riportato al foglio 52 p.lla 835		Note:		
Decreto (disposizioni delle autorità) del 21/10/2002. Trascrizione N. 20419.1/2010 in atti dal 23/06/2010 rep. 5364 esproprio per pubblica utilità				
Beneficiario:				
Dettaglio interventi – Schede di Attivazione e Variazioni				
Informazioni sulla scheda		Valore iniziale	Ammortamenti	Valore attualizzato
Tipo scheda: A - Descrizione: Scheda acquisto - Data attivazione: 01/01/2015 -		12.300,00	0,00	12.300,00
		12.300,00	0,00	12.300,00

Codice inventario 442	Descrizione: Terreno ZONA 167 VIA SELVA		Tipo bene: Terreni	
	Ubicazione: , -		Natura: Terreni	
Valore attribuito al bene: 110.790,00 (di cui non ammortizzabile:)		Codice patrimonio: 1.2.2.02.13.02.001		
Consegnatario: Non Definito/a - Conduttore: Non Definito/a				
Valore iniziale: 110.790,00 - Variazioni (+): 0,00 - Ammortamenti (-): 0,00		Valore attualizzato: 110.790,00		
Attuale utilizzo del bene: Terreno edificabile destinato al secondo piano di zona 167 di circa mq 3.693, sito nei pressi di via Selva. In catasto è riportato al foglio 52 p.lla 716		Note:		
Decreto (disposizioni delle autorità) del 21/10/2002. Trascrizione N. 20418.1/2010 in atti dal 23/06/2010 rep. 5364 esproprio per pubblica utilità				
Beneficiario:				
Dettaglio interventi – Schede di Attivazione e Variazioni				
Informazioni sulla scheda		Valore iniziale	Ammortamenti	Valore attualizzato
Tipo scheda: A - Descrizione: Scheda acquisto - Data attivazione: 01/01/2015 -		110.790,00	0,00	110.790,00
		110.790,00	0,00	110.790,00



[Handwritten signature]

110.790,00	0,00	110.790,00
------------	------	------------

Codice inventario 443	Descrizione: Terreno ZONA 167 VIA SELVA Ubicazione: , - Valore attribuito al bene: 1.680,00 (di cui non ammortizzabile:)	Tipo bene: Terreni Natura: Terreni Codice patrimonio: 1.2.2.02.13.02.001	
	Consegnatario: Non Definito/a - Conduttore: Non Definito/a		
Valore iniziale: 1.680,00 - Variazioni (+): 0,00 - Ammortamenti (-): 0,00		Valore attualizzato: 1.680,00	
Attuale utilizzo del bene: Terreno edificabile destinato al secondo piano di zona 167 di circa mq 56 (strada), sito nei pressi di via Selva. In catasto è riportato al foglio 52 p.III 727 Istrumento (atto pubblico) del 21/01/1997. Voltura n. 6466.1/1997 Rep. N. 245386 Beneficiario:		Note:	
Dettaglio Interventi – Schede di Attivazione e Variazioni			
Informazioni sulla scheda		Valore iniziale	Ammortamenti
		1.680,00	0,00
Tipo scheda: A - Descrizione: Scheda acquisto - Data attivazione: 01/01/2015 -		1.680,00	0,00
		1.680,00	1.680,00

Codice inventario 444	Descrizione: Terreno ZONA 167 VIA SELVA Ubicazione: , - Valore attribuito al bene: 41.920,00 (di cui non ammortizzabile:)	Tipo bene: Terreni Natura: Terreni Codice patrimonio: 1.2.2.02.13.02.001	
	Consegnatario: Non Definito/a - Conduttore: Non Definito/a		
Valore iniziale: 41.920,00 - Variazioni (+): 0,00 - Ammortamenti (-): 0,00		Valore attualizzato: 41.920,00	
Attuale utilizzo del bene: Terreno edificabile destinato al secondo piano di zona 167 di circa mq 1.398, sito nei pressi di via Selva. In catasto è riportato al foglio 52 p.III 743 Decreto (disposizioni delle autorità) del 21/10/2002. Trascrizione N. 20429.1/2010 In atti dal 23/06/2010 rep. 5364 esproprio per pubblica utilità Beneficiario:		Note:	
Dettaglio Interventi – Schede di Attivazione e Variazioni			
Informazioni sulla scheda		Valore iniziale	Ammortamenti
		41.920,00	0,00
Tipo scheda: A - Descrizione: Scheda acquisto - Data attivazione: 01/01/2015 -		41.920,00	0,00
		41.920,00	41.920,00

Codice inventario 445	Descrizione: Terreno ZONA 167 VIA SELVA Ubicazione: , - Valore attribuito al bene: 82.920,00 (di cui non ammortizzabile:)	Tipo bene: Terreni Natura: Terreni Codice patrimonio: 1.2.2.02.13.02.001	
	Consegnatario: Non Definito/a - Conduttore: Non Definito/a		
Valore iniziale: 82.920,00 - Variazioni (+): 0,00 - Ammortamenti (-): 0,00		Valore attualizzato: 82.920,00	
Attuale utilizzo del bene: Terreno edificabile destinato al secondo piano di zona 167 di circa mq 2.764, sito nei pressi di via Selva. In catasto		Note:	



Handwritten signature

è riportato al foglio 52 p.la 745
Decreto (disposizioni delle autorità) del 21/10/2002. Trascrizione N. 20423.1/2010 in atti dal 23/06/2010 rep. 5364 esproprio per pubblica utilità

Beneficiario:

Dettaglio interventi - Schede di Attivazione e Variazioni

Informazioni sulla scheda	Valore iniziale	Ammortamenti	Valore attualizzato
Tipo scheda: A - Descrizione: Scheda acquisto - Data attivazione: 01/01/2015 -	82.920,00	0,00	82.920,00
	82.920,00	0,00	82.920,00

Codice inventario 446	Descrizione: Terreno ZONA 167 VIA SELVA Ubicazione: , - Valore attribuito al bene: 18.180,00 (di cui non ammortizzabile:)	Tipo bene: Terreni Natura: Terreni Codice patrimonio: 1.2.2.02.13.02.001
---------------------------------	--	--

Consegnatario: Non Definito/a - Conduttore: Non Definito/a

Valore iniziale: 18.180,00 - Variazioni (+): 0,00 - Ammortamenti (-): 0,00

Valore attualizzato: 18.180,00

Attuale utilizzo del bene: Terreno edificabile destinato al secondo piano di zona 167 di circa mq 606, sito nei pressi di via Selva. In catasto è riportato al foglio 52 p.la 642
Decreto (disposizioni delle autorità) del 21/10/2002. Trascrizione N. 20466.1/2010 in atti dal 23/06/2010 rep. 5364 esproprio per pubblica utilità

Note:

Beneficiario:

Dettaglio interventi - Schede di Attivazione e Variazioni

Informazioni sulla scheda	Valore iniziale	Ammortamenti	Valore attualizzato
Tipo scheda: A - Descrizione: Scheda acquisto - Data attivazione: 01/01/2015 -	18.180,00	0,00	18.180,00
	18.180,00	0,00	18.180,00

Codice inventario 447	Descrizione: Terreno ZONA 167 VIA SELVA Ubicazione: , - Valore attribuito al bene: 39.960,00 (di cui non ammortizzabile:)	Tipo bene: Terreni Natura: Terreni Codice patrimonio: 1.2.2.02.13.02.001
---------------------------------	--	--

Consegnatario: Non Definito/a - Conduttore: Non Definito/a

Valore iniziale: 39.960,00 - Variazioni (+): 0,00 - Ammortamenti (-): 0,00

Valore attualizzato: 39.960,00

Attuale utilizzo del bene: Terreno edificabile destinato al secondo piano di zona 167 di circa mq 1.332, sito nei pressi di via Selva. In catasto è riportato al foglio 52 p.la 747
Decreto (disposizioni delle autorità) del 21/10/2002. Trascrizione N. 20428.1/2010 in atti dal 23/06/2010 rep. 5364 esproprio per pubblica utilità

Note:

Beneficiario:

Dettaglio interventi - Schede di Attivazione e Variazioni

Informazioni sulla scheda	Valore iniziale	Ammortamenti	Valore attualizzato
Tipo scheda: A - Descrizione: Scheda acquisto - Data attivazione: 01/01/2015 -	39.960,00	0,00	39.960,00
	39.960,00	0,00	39.960,00



Handwritten signature and initials.

Codice inventario 448	Descrizione: Terreno ZONA 167 VIA SELVA Ubicazione: , - Valore attribuito al bene: 1.080,00 (di cui non ammortizzabile:)	Tipo bene: Terreni Natura: Terreni Codice patrimonio: 1.2.2.02.13.02.001		
	Consegnatario: Non Definito/a - Conduttore: Non Definito/a			
Valore iniziale: 1.080,00 - Variazioni (+): 0,00 - Ammortamenti (-): 0,00		Valore attualizzato: 1.080,00		
Attuale utilizzo del bene: Terreno edificabile destinato al secondo piano di zona 167 di circa mq 36 (strada), sito nei pressi di via Selva. In catasto è riportato al foglio 52 p.la 737 Istrumento (atto pubblico) del 21/01/1997. Voltura n. 6466.1/1997 Rep. N. 245386 Beneficiario:		Note:		
Dettaglio interventi – Schede di Attivazione e Variazioni				
Informazioni sulla scheda		Valore iniziale	Ammortamenti	Valore attualizzato
Tipo scheda: A - Descrizione: Scheda acquisto - Data attivazione: 01/01/2015 -		1.080,00	0,00	1.080,00
		1.080,00	0,00	1.080,00

Codice inventario 449	Descrizione: Terreno ZONA 167 VIA SELVA Ubicazione: , - Valore attribuito al bene: 39.630,00 (di cui non ammortizzabile:)	Tipo bene: Terreni Natura: Terreni Codice patrimonio: 1.2.2.02.13.02.001		
	Consegnatario: Non Definito/a - Conduttore: Non Definito/a			
Valore iniziale: 39.630,00 - Variazioni (+): 0,00 - Ammortamenti (-): 0,00		Valore attualizzato: 39.630,00		
Attuale utilizzo del bene: Terreno edificabile destinato al secondo piano di zona 167 di circa mq 1321 (strada), sito nei pressi di via Selva. In catasto è riportato al foglio 52 p.la 562 Istrumento (atto pubblico) del 21/01/1997. Voltura n. 6466.1/1997 Rep. N. 245386 Beneficiario:		Note:		
Dettaglio interventi – Schede di Attivazione e Variazioni				
Informazioni sulla scheda		Valore iniziale	Ammortamenti	Valore attualizzato
Tipo scheda: A - Descrizione: Scheda acquisto - Data attivazione: 01/01/2015 -		39.630,00	0,00	39.630,00
		39.630,00	0,00	39.630,00

Codice inventario 450	Descrizione: Terreno ZONA 167 VIA SELVA Ubicazione: , - Valore attribuito al bene: 31.680,00 (di cui non ammortizzabile:)	Tipo bene: Terreni Natura: Terreni Codice patrimonio: 1.2.2.02.13.02.001		
	Consegnatario: Non Definito/a - Conduttore: Non Definito/a			
Valore iniziale: 31.680,00 - Variazioni (+): 0,00 - Ammortamenti (-): 0,00		Valore attualizzato: 31.680,00		
Attuale utilizzo del bene: Terreno edificabile destinato al secondo piano di zona 167 di circa mq 1056 (strada), sito nei pressi di via Selva. In catasto è riportato al foglio 52 p.la 565 Decreto (disposizioni delle autorità) del 10/06/1999. Trascrizione N. 18078.1/1999 in atti dal 13/07/1999 rep. 5364 esproprio per pubblica		Note:		



Handwritten signature

utilità				
Beneficiario:				
Dettaglio interventi – Schede di Attivazione e Variazioni				
Informazioni sulla scheda		Valore iniziale	Ammortamenti	Valore attualizzato
Tipo scheda: A - Descrizione: Scheda acquisto - Data attivazione: 01/01/2015 -		31.680,00	0,00	31.680,00
		31.680,00	0,00	31.680,00

Codice inventario 451	Descrizione: Terreno ZONA 167 VIA SELVA Ubicazione: , - Valore attribuito al bene: 7.530,00 (di cui non ammortizzabile:)		Tipo bene: Terreni Natura: Terreni Codice patrimonio: 1.2.2.02.13.02.001	
	Consegnatario: Non Definito/a - Conduttore: Non Definito/a			
Valore iniziale: 7.530,00 - Variazioni (+): 0,00 - Ammortamenti (-): 0,00		Valore attualizzato: 7.530,00		
Attuale utilizzo del bene: Terreno edificabile destinato al secondo piano di zona 167 di circa mq 251 (strada), sito nei pressi di via Selva. In catasto è riportato al foglio 52 p.la 567 Voltura d'ufficio del 13/11/1990. Voltura n. 9179.1/1990 Rep. N. 35861 Beneficiario:		Note:		
Dettaglio interventi – Schede di Attivazione e Variazioni				
Informazioni sulla scheda		Valore iniziale	Ammortamenti	Valore attualizzato
Tipo scheda: A - Descrizione: Scheda acquisto - Data attivazione: 01/01/2015 -		7.530,00	0,00	7.530,00
		7.530,00	0,00	7.530,00

Codice inventario 452	Descrizione: Terreno ZONA 167 VIA SELVA Ubicazione: , - Valore attribuito al bene: 240,00 (di cui non ammortizzabile:)		Tipo bene: Terreni Natura: Terreni Codice patrimonio: 1.2.2.02.13.02.001	
	Consegnatario: Non Definito/a - Conduttore: Non Definito/a			
Valore iniziale: 240,00 - Variazioni (+): 0,00 - Ammortamenti (-): 0,00		Valore attualizzato: 240,00		
Attuale utilizzo del bene: Terreno edificabile destinato al secondo piano di zona 167 di circa mq 8 (strada), sito nei pressi di via Selva. In catasto è riportato al foglio 52 p.la 733 Decreto (disposizioni delle autorità) del 13/07/1999. Trascrizione N. 18528.1/1999 in atti dal 16/07/1999 Rep. 28417 esproprio per pubblica utilità Beneficiario:		Note:		
Dettaglio interventi – Schede di Attivazione e Variazioni				
Informazioni sulla scheda		Valore iniziale	Ammortamenti	Valore attualizzato
Tipo scheda: A - Descrizione: Scheda acquisto - Data attivazione: 01/01/2015 -		240,00	0,00	240,00
		240,00	0,00	240,00

Codice inventario	Descrizione: Terreno ZONA 167 VIA SELVA	Tipo bene: Terreni
--------------------------	---	--------------------



Ubicazione: , - Valore attribuito al bene: 3.240,00 (di cui non ammortizzabile:)		Natura: Terreni Codice patrimonio: 1.2.2.02.13.02.001	
Consegnatario: Non Definito/a - Conduttore: Non Definito/a			
Valore iniziale: 3.240,00 - Variazioni (+): 0,00 - Ammortamenti (-): 0,00		Valore attualizzato: 3.240,00	
Attuale utilizzo del bene: Terreno edificabile destinato al secondo piano di zona 167 di circa mq 108 (strada), sito nei pressi di via Selva. In catasto è riportato al foglio 52 p.lla 721 Istrumento (atto pubblico) del 21/01/1997. Voltura n. 6467.1/1997 Rep. N. 245387 Beneficiario:		Note:	
Dettaglio interventi – Schede di Attivazione e Variazioni			
Informazioni sulla scheda		Valore iniziale	Ammortamenti
Tipo scheda: A - Descrizione: Scheda acquisto - Data attivazione: 01/01/2015 -		3.240,00	0,00
		3.240,00	0,00
			Valore attualizzato
			3.240,00

Codice inventario 454		Descrizione: Terreno ZONA 167 VIA SELVA Ubicazione: , - Valore attribuito al bene: 4.710,00 (di cui non ammortizzabile:)		Tipo bene: Terreni Natura: Terreni Codice patrimonio: 1.2.2.02.13.02.001	
Consegnatario: Non Definito/a - Conduttore: Non Definito/a					
Valore iniziale: 4.710,00 - Variazioni (+): 0,00 - Ammortamenti (-): 0,00				Valore attualizzato: 4.710,00	
Attuale utilizzo del bene: Terreno edificabile destinato al secondo piano di zona 167 di circa mq 157 (strada), sito nei pressi di via Selva. In catasto è riportato al foglio 52 p.lla 746 Istrumento (atto pubblico) del 21/01/1997. Voltura n. 6470.1/1997 Rep. N. 245390 Beneficiario:				Note:	
Dettaglio interventi – Schede di Attivazione e Variazioni					
Informazioni sulla scheda		Valore iniziale	Ammortamenti	Valore attualizzato	
Tipo scheda: A - Descrizione: Scheda acquisto - Data attivazione: 01/01/2015 -		4.710,00	0,00	4.710,00	
		4.710,00	0,00	4.710,00	

Codice inventario 455		Descrizione: Terreno ZONA 167 VIA SELVA Ubicazione: , - Valore attribuito al bene: 2.790,00 (di cui non ammortizzabile:)		Tipo bene: Terreni Natura: Terreni Codice patrimonio: 1.2.2.02.13.02.001	
Consegnatario: Non Definito/a - Conduttore: Non Definito/a					
Valore iniziale: 2.790,00 - Variazioni (+): 0,00 - Ammortamenti (-): 0,00				Valore attualizzato: 2.790,00	
Attuale utilizzo del bene: Terreno edificabile destinato al secondo piano di zona 167 di circa mq 93 (strada), sito nei pressi di via Selva. In catasto è riportato al foglio 52 p.lla 744 Istrumento (atto pubblico) del 14/06/1999. Voltura n. 17914.1/1999 Rep. N. 265590 Beneficiario:				Note:	
Dettaglio interventi – Schede di Attivazione e Variazioni					
Informazioni sulla scheda		Valore iniziale	Ammortamenti	Valore attualizzato	
Tipo scheda: A - Descrizione: Scheda acquisto - Data attivazione: 01/01/2015 -		2.790,00	0,00	2.790,00	
		2.790,00	0,00	2.790,00	



[Handwritten signature]

			attualizzato
Tipo scheda: A - Descrizione: Scheda acquisto - Data attivazione: 01/01/2015 -	2.790,00	0,00	2.790,00
	2.790,00	0,00	2.790,00

Codice inventario 456	Descrizione: Terreno ZONA 167 VIA SELVA Ubicazione: , - Valore attribuito al bene: 58.560,00 (di cui non ammortizzabile:)	Tipo bene: Terreni Natura: Terreni Codice patrimonio: 1.2.2.02.13.02.001	
	Consegnatario: Non Definito/a - Conduttore: Non Definito/a		
Valore iniziale: 58.560,00 - Variazioni (+): 0,00 - Ammortamenti (-): 0,00		Valore attualizzato: 58.560,00	
Attuale utilizzo del bene: Terreno edificabile destinato al secondo piano di zona 167 di circa mq 1.952, sito nei pressi di via Selva. In catasto è riportato al foglio 52 p.la 738 Decreto (disposizioni delle autorità) del 21/10/2002. Trascrizione N. 20426.1/2010 In atti dal 23/06/2010 rep. 5364 esproprio per pubblica utilità Beneficiario:		Note:	
Dettaglio interventi – Schede di Attivazione e Variazioni			
Informazioni sulla scheda		Valore iniziale	Ammortamenti
		Valore	attualizzato
Tipo scheda: A - Descrizione: Scheda acquisto - Data attivazione: 01/01/2015 -		58.560,00	0,00
		58.560,00	0,00
		58.560,00	58.560,00

Codice inventario 457	Descrizione: Terreno ZONA 167 VIA SELVA Ubicazione: , - Valore attribuito al bene: 59.160,00 (di cui non ammortizzabile:)	Tipo bene: Terreni Natura: Terreni Codice patrimonio: 1.2.2.02.13.02.001	
	Consegnatario: Non Definito/a - Conduttore: Non Definito/a		
Valore iniziale: 59.160,00 - Variazioni (+): 0,00 - Ammortamenti (-): 0,00		Valore attualizzato: 59.160,00	
Attuale utilizzo del bene: Beneficiario:		Note:	
Dettaglio interventi – Schede di Attivazione e Variazioni			
Informazioni sulla scheda		Valore iniziale	Ammortamenti
		Valore	attualizzato
Tipo scheda: A - Descrizione: Scheda acquisto - Data attivazione: 01/01/2015 -		59.160,00	0,00
		59.160,00	0,00
		59.160,00	59.160,00

Codice inventario 458	Descrizione: Terreno ZONA 167 VIA SELVA Ubicazione: , - Valore attribuito al bene: 39.000,00 (di cui non ammortizzabile:)	Tipo bene: Terreni Natura: Terreni Codice patrimonio: 1.2.2.02.13.02.001	
	Consegnatario: Non Definito/a - Conduttore: Non Definito/a		
Valore iniziale: 39.000,00 - Variazioni (+): 0,00 - Ammortamenti (-): 0,00		Valore attualizzato: 39.000,00	



Attuale utilizzo del bene: Terreno edificabile destinato al secondo piano di zona 167 di circa mq 1.300, sito nei pressi di via Selva. In catasto è riportato al foglio 52 p.lla 833
Decreto (disposizioni delle autorità) del 21/10/2002. Trascrizione N. 20419.1/2010 In atti dal 23/06/2010 rep. 5364 esproprio per pubblica utilità
Beneficiario:

Dettaglio interventi – Schede di Attivazione e Variazioni			
Informazioni sulla scheda	Valore iniziale	Ammortamenti	Valore attualizzato
Tipo scheda: A - Descrizione: Scheda acquisto - Data attivazione: 01/01/2015 -	39.000,00	0,00	39.000,00
	39.000,00	0,00	39.000,00

Codice inventario 459
Descrizione: Terreno ZONA 167 VIA SELVA
Ubicazione: , -
Valore attribuito al bene: 7.710,00 (di cui non ammortizzabile:)
Consegnatario: Non Definito/a - Conduttore: Non Definito/a

Tipo bene: Terreni
Natura: Terreni
Codice patrimonio: 1.2.2.02.13.02.001

Valore iniziale: 7.710,00 - Variazioni (+): 0,00 - Ammortamenti (-): 0,00
Attuale utilizzo del bene: Terreno edificabile destinato al secondo piano di zona 167 di circa mq 257 (strada), sito nei pressi di via Selva. In catasto è riportato al foglio 52 p.lla 717
Istrumento (atto pubblico) del 23/01/1997. Voltura n. 6451.1/1997 Rep. N. 245450
Beneficiario:


Dettaglio interventi – Schede di Attivazione e Variazioni			
Informazioni sulla scheda	Valore iniziale	Ammortamenti	Valore attualizzato
Tipo scheda: A - Descrizione: Scheda acquisto - Data attivazione: 01/01/2015 -	7.710,00	0,00	7.710,00
	7.710,00	0,00	7.710,00

Codice inventario 460
Descrizione: Terreno ZONA 167 VIA SELVA
Ubicazione: , -
Valore attribuito al bene: 3.150,00 (di cui non ammortizzabile:)
Consegnatario: Non Definito/a - Conduttore: Non Definito/a

Tipo bene: Terreni
Natura: Terreni
Codice patrimonio: 1.2.2.02.13.02.001

Valore iniziale: 3.150,00 - Variazioni (+): 0,00 - Ammortamenti (-): 0,00
Attuale utilizzo del bene: Terreno edificabile destinato al secondo piano di zona 167 di circa mq 105 (strada), sito nei pressi di via Selva. In catasto è riportato al foglio 52 p.lla 725
Istrumento (atto pubblico) del 21/01/1997. Voltura n. 6469.1/1997 Rep. N. 245389
Beneficiario:

Dettaglio interventi – Schede di Attivazione e Variazioni			
Informazioni sulla scheda	Valore iniziale	Ammortamenti	Valore attualizzato
Tipo scheda: A - Descrizione: Scheda acquisto - Data attivazione: 01/01/2015 -	3.150,00	0,00	3.150,00
	3.150,00	0,00	3.150,00




[Handwritten signature]

Codice inventario 461	Descrizione: Terreno ZONA 167 VIA SELVA Ubicazione: , - Valore attribuito al bene: 46.110,00 (di cui non ammortizzabile:)	Tipo bene: Terreni Natura: Terreni Codice patrimonio: 1.2.2.02.13.02.001	
	Consegnatario: Non Definito/a - Conduttore: Non Definito/a		
Valore iniziale: 46.110,00 - Variazioni (+): 0,00 - Ammortamenti (-): 0,00		Valore attualizzato: 46.110,00	
Attuale utilizzo del bene: Terreno edificabile destinato al secondo piano di zona 167 di circa mq 1537 (strada), sito nei pressi di via Selva. In catasto è riportato al foglio 52 p.lla 739 Istrumento (atto pubblico) del 21/01/1997. Voltura n. 6449.1/1997 Rep. N. 245391 Beneficiario:		Note:	
Dettaglio interventi – Schede di Attivazione e Variazioni			
Informazioni sulla scheda		Valore iniziale	Ammortamenti
Tipo scheda: A - Descrizione: Scheda acquisto - Data attivazione: 01/01/2015 -		46.110,00	0,00
		46.110,00	0,00
			46.110,00

Codice inventario 462	Descrizione: Terreno ZONA 167 VIA SELVA Ubicazione: , - Valore attribuito al bene: 65.220,00 (di cui non ammortizzabile:)	Tipo bene: Terreni Natura: Terreni Codice patrimonio: 1.2.2.02.13.02.001	
	Consegnatario: Non Definito/a - Conduttore: Non Definito/a		
Valore iniziale: 65.220,00 - Variazioni (+): 0,00 - Ammortamenti (-): 0,00		Valore attualizzato: 65.220,00	
Attuale utilizzo del bene: Terreno edificabile destinato al secondo piano di zona 167 di circa mq 2174 (strada), sito nei pressi di via Selva. In catasto è riportato al foglio 52 p.lla 741 Istrumento (atto pubblico) del 21/01/1997. Voltura n. 6469.1/1997 Rep. N. 245389 Beneficiario:		Note:	
Dettaglio interventi – Schede di Attivazione e Variazioni			
Informazioni sulla scheda		Valore iniziale	Ammortamenti
Tipo scheda: A - Descrizione: Scheda acquisto - Data attivazione: 01/01/2015 -		65.220,00	0,00
		65.220,00	0,00
			65.220,00

Codice inventario 463	Descrizione: Terreno ZONA 167 VIA SELVA Ubicazione: , - Valore attribuito al bene: 7.500,00 (di cui non ammortizzabile:)	Tipo bene: Terreni Natura: Terreni Codice patrimonio: 1.2.2.02.13.02.001	
	Consegnatario: Non Definito/a - Conduttore: Non Definito/a		
Valore iniziale: 7.500,00 - Variazioni (+): 0,00 - Ammortamenti (-): 0,00		Valore attualizzato: 7.500,00	
Attuale utilizzo del bene: Terreno edificabile destinato al secondo piano di zona 167 di circa mq 250, sito nei pressi di via Selva. In catasto è riportato al foglio 52 p.lla 837 Esproprio da parte del Comune di Giugliano per pubblica utilità non ancora volturato (in atto contenzioso) Beneficiario:		Note:	



Handwritten signature

Dettaglio interventi – Schede di Attivazione e Variazioni			
Informazioni sulla scheda	Valore iniziale	Ammortamenti	Valore attualizzato
Tipo scheda: A - Descrizione: Scheda acquisto - Data attivazione: 01/01/2015 -	7.500,00	0,00	7.500,00
	7.500,00	0,00	7.500,00

Codice inventario 464	Descrizione: Terreno ZONA 167 VIA SELVA Ubicazione: , - Valore attribuito al bene: 20.400,00 (di cui non ammortizzabile:)	Tipo bene: Terreni Natura: Terreni Codice patrimonio: 1.2.2.02.13.02.001	
	Consegnatario: Non Definito/a - Conduttore: Non Definito/a		
Valore iniziale: 20.400,00 - Variazioni (+): 0,00 - Ammortamenti (-): 0,00		Valore attualizzato: 20.400,00	
Attuale utilizzo del bene: Terreno edificabile destinato al secondo piano di zona 167 di circa mq 680, sito nei pressi di via Selva. In catasto è riportato al foglio 52 p.la 845 Esproprio da parte del Comune di Giugliano per pubblica utilità non ancora volturato (in atto contenzioso) Beneficiario:		Note:	
Dettaglio interventi – Schede di Attivazione e Variazioni			
Informazioni sulla scheda	Valore iniziale	Ammortamenti	Valore attualizzato
Tipo scheda: A - Descrizione: Scheda acquisto - Data attivazione: 01/01/2015 -	20.400,00	0,00	20.400,00
	20.400,00	0,00	20.400,00

Codice inventario 465	Descrizione: Terreno ZONA 167 VIA SELVA Ubicazione: , - Valore attribuito al bene: 900,00 (di cui non ammortizzabile:)	Tipo bene: Terreni Natura: Terreni Codice patrimonio: 1.2.2.02.13.02.001	
	Consegnatario: Non Definito/a - Conduttore: Non Definito/a		
Valore iniziale: 900,00 - Variazioni (+): 0,00 - Ammortamenti (-): 0,00		Valore attualizzato: 900,00	
Attuale utilizzo del bene: Terreno edificabile destinato al secondo piano di zona 167 di circa mq 30, sito nei pressi di via Selva. In catasto è riportato al foglio 52 p.la 843 Decreto (disposizioni delle autorità) del 21/10/2002. Trascrizione N. 20420.1/2010 in atti dal 23/06/2010 rep. 5364 esproprio per pubblica utilità Beneficiario:		Note:	
Dettaglio interventi – Schede di Attivazione e Variazioni			
Informazioni sulla scheda	Valore iniziale	Ammortamenti	Valore attualizzato
Tipo scheda: A - Descrizione: Scheda acquisto - Data attivazione: 01/01/2015 -	900,00	0,00	900,00
	900,00	0,00	900,00

Codice inventario 466	Descrizione: Terreno ZONA 167 VIA SELVA Ubicazione: , -	Tipo bene: Terreni Natura: Terreni	
---------------------------------	--	---------------------------------------	--



Valore attribuito al bene: 13.860,00 (di cui non ammortizzabile:)		Codice patrimonio: 1.2.2.02.13.02.001	
Consegnatario: Non Definito/a - Conduttore: Non Definito/a			
Valore iniziale: 13.860,00 - Variazioni (+): 0,00 - Ammortamenti (-): 0,00		Valore attualizzato: 13.860,00	
Attuale utilizzo del bene: Terreno edificabile destinato al secondo piano di zona 167 di circa mq 462, sito nei pressi di via Selva. In catasto è riportato al foglio 52 p.la 938 ex 841		Note:	
Esproprio da parte del Comune di Giugliano per pubblica utilità non ancora volturato (in atto contenzioso)			
Beneficiario:			
Dettaglio interventi – Schede di Attivazione e Variazioni			
Informazioni sulla scheda		Valore iniziale	Valore attualizzato
Tipo scheda: A - Descrizione: Scheda acquisto - Data attivazione: 01/01/2015 -		13.860,00	13.860,00
		13.860,00	13.860,00

Codice inventario 467	Descrizione: Terreno ZONA 167 VIA SELVA	Tipo bene: Terreni	
	Ubicazione: , -	Natura: Terreni	
	Valore attribuito al bene: 1.140,00 (di cui non ammortizzabile:)	Codice patrimonio: 1.2.2.02.13.02.001	
Consegnatario: Non Definito/a - Conduttore: Non Definito/a			
Valore iniziale: 1.140,00 - Variazioni (+): 0,00 - Ammortamenti (-): 0,00		Valore attualizzato: 1.140,00	
Attuale utilizzo del bene: Terreno edificabile destinato al secondo piano di zona 167 di circa mq 38, sito nei pressi di via Selva. In catasto è riportato al foglio 52 p.la 937 ex 841		Note:	
Esproprio da parte del Comune di Giugliano per pubblica utilità non ancora volturato (in atto contenzioso)			
Beneficiario:			
Dettaglio interventi – Schede di Attivazione e Variazioni			
Informazioni sulla scheda		Valore iniziale	Valore attualizzato
Tipo scheda: A - Descrizione: Scheda acquisto - Data attivazione: 01/01/2015 -		1.140,00	1.140,00
		1.140,00	1.140,00

Codice inventario 468	Descrizione: Terreno ZONA 167 VIA SELVA	Tipo bene: Terreni	
	Ubicazione: , -	Natura: Terreni	
	Valore attribuito al bene: 9.000,00 (di cui non ammortizzabile:)	Codice patrimonio: 1.2.2.02.13.02.001	
Consegnatario: Non Definito/a - Conduttore: Non Definito/a			
Valore iniziale: 9.000,00 - Variazioni (+): 0,00 - Ammortamenti (-): 0,00		Valore attualizzato: 9.000,00	
Attuale utilizzo del bene: Terreno edificabile destinato al secondo piano di zona 167 di circa mq 300, sito nei pressi di via Selva. In catasto è riportato al foglio 52 p.la 839		Note:	
Decreto (disposizioni delle autorità) del 21/10/2002. Trascrizione N. 20425.1/2010 in atti dal 23/06/2010 rep. 5364 esproprio per pubblica utilità			
Beneficiario:			
Dettaglio interventi – Schede di Attivazione e Variazioni			
Informazioni sulla scheda		Valore iniziale	Valore attualizzato



Handwritten signature

			attualizzato
Tipo scheda: A - Descrizione: Scheda acquisto - Data attivazione: 01/01/2015 -	9.000,00	0,00	9.000,00
	9.000,00	0,00	9.000,00

Codice inventario 469	Descrizione: Terreno ZONA 167 VIA SELVA Ubicazione: , - Valore attribuito al bene: 35.130,00 (di cui non ammortizzabile:)	Tipo bene: Terreni Natura: Terreni Codice patrimonio: 1.2.2.02.13.02.001	
	Consegnatario: Non Definito/a - Conduttore: Non Definito/a		
Valore iniziale: 35.130,00 - Variazioni (+): 0,00 - Ammortamenti (-): 0,00		Valore attualizzato: 35.130,00	
Attuale utilizzo del bene: Terreno edificabile destinato al secondo piano di zona 167 di circa mq 1171, sito nei pressi di via Selva. In catasto è riportato al foglio 52 p.la 723 Decreto (disposizioni delle autorità) del 21/10/2002. Trascrizione N. 20422.1/2010 in atti dal 23/06/2010 rep. 5364 esproprio per pubblica utilità Beneficiario:		Note:	
Dettaglio interventi - Schede di Attivazione e Variazioni			
Informazioni sulla scheda		Valore iniziale	Ammortamenti
			Valore attualizzato
Tipo scheda: A - Descrizione: Scheda acquisto - Data attivazione: 01/01/2015 -		35.130,00	0,00
		35.130,00	0,00
			35.130,00

Codice inventario 470	Descrizione: TERRENO ZONA 167 VIA SELVA Ubicazione: , - Valore attribuito al bene: 2.250,00 (di cui non ammortizzabile:)	Tipo bene: Terreni Natura: Terreni Codice patrimonio: 1.2.2.02.13.02.001	
	Consegnatario: Non Definito/a - Conduttore: Non Definito/a		
Valore iniziale: 2.250,00 - Variazioni (+): 0,00 - Ammortamenti (-): 0,00		Valore attualizzato: 2.250,00	
Attuale utilizzo del bene: Terreno edificabile destinato al secondo piano di zona 167 di circa mq 75, sito nei pressi di via Selva. In catasto è riportato al foglio 52 p.la 847 Decreto (disposizioni delle autorità) del 21/10/2002. Trascrizione N. 20426.1/2010 in atti dal 23/06/2010 rep. 5364 esproprio per pubblica utilità Beneficiario:		Note:	
Dettaglio interventi - Schede di Attivazione e Variazioni			
Informazioni sulla scheda		Valore iniziale	Ammortamenti
			Valore attualizzato
Tipo scheda: A - Descrizione: Scheda acquisto - Data attivazione: 01/01/2015 -		2.250,00	0,00
		2.250,00	0,00
			2.250,00

Codice inventario 471	Descrizione: Terreno ZONA 167 VIA SELVA Ubicazione: , - Valore attribuito al bene: 2.490,00 (di cui non ammortizzabile:)	Tipo bene: Terreni Natura: Terreni Codice patrimonio: 1.2.2.02.13.02.001	
---------------------------------	---	--	--



Handwritten signature

Consegnatario: Non Definito/a - Conduttore: Non Definito/a			
Valore iniziale: 2.490,00 - Variazioni (+): 0,00 - Ammortamenti (-): 0,00		Valore attualizzato: 2.490,00	
Attuale utilizzo del bene: Terreno edificabile destinato al secondo piano di zona 167 di circa mq 83, sito nei pressi di via Selva. In catasto è riportato al foglio 52 p.IIIa 848 Decreto (disposizioni delle autorità) del 21/10/2002. Trascrizione N. 20426.1/2010 in atti dal 23/06/2010 rep. 5364 esproprio per pubblica utilità		Note:	
Beneficiario:			
Dettaglio interventi – Schede di Attivazione e Variazioni			
Informazioni sulla scheda		Valore iniziale	Ammortamenti
Tipo scheda: A - Descrizione: Scheda acquisto - Data attivazione: 01/01/2015 -		2.490,00	0,00
		2.490,00	0,00
			2.490,00

Codice inventario 472	Descrizione: Terreno ZONA 167 VIA SELVA Ubicazione: , - Valore attribuito al bene: 360,00 (di cui non ammortizzabile:)	Tipo bene: Terreni Natura: Terreni Codice patrimonio: 1.2.2.02.13.02.001	
	Consegnatario: Non Definito/a - Conduttore: Non Definito/a		
Valore iniziale: 360,00 - Variazioni (+): 0,00 - Ammortamenti (-): 0,00		Valore attualizzato: 360,00	
Attuale utilizzo del bene: Terreno edificabile destinato al secondo piano di zona 167 di circa mq 12, sito nei pressi di via Selva. In catasto è riportato al foglio 52 p.IIIa 849 Decreto (disposizioni delle autorità) del 21/10/2002. Trascrizione N. 20426.1/2010 in atti dal 23/06/2010 rep. 5364 esproprio per pubblica utilità		Note:	
Beneficiario:			
Dettaglio interventi – Schede di Attivazione e Variazioni			
Informazioni sulla scheda		Valore iniziale	Ammortamenti
Tipo scheda: A - Descrizione: Scheda acquisto - Data attivazione: 01/01/2015 -		360,00	0,00
		360,00	0,00
			360,00

Codice inventario 473	Descrizione: Terreno ZONA 167 VIA SELVA Ubicazione: , - Valore attribuito al bene: 2.100,00 (di cui non ammortizzabile:)	Tipo bene: Terreni Natura: Terreni Codice patrimonio: 1.2.2.02.13.02.001	
	Consegnatario: Non Definito/a - Conduttore: Non Definito/a		
Valore iniziale: 2.100,00 - Variazioni (+): 0,00 - Ammortamenti (-): 0,00		Valore attualizzato: 2.100,00	
Attuale utilizzo del bene: Terreno edificabile destinato al secondo piano di zona 167 di circa mq 70, sito nei pressi di via Selva. In catasto è riportato al foglio 52 p.IIIa 850 Decreto (disposizioni delle autorità) del 21/10/2002. Trascrizione N. 20426.1/2010 in atti dal 23/06/2010 rep. 5364 esproprio per pubblica utilità		Note:	
Beneficiario:			
Dettaglio interventi – Schede di Attivazione e Variazioni			
Informazioni sulla scheda		Valore iniziale	Ammortamenti



Handwritten initials and signature.

Tipo scheda: A - Descrizione: Scheda acquisto - Data attivazione: 01/01/2015 -

2.100,00	0,00	2.100,00
2.100,00	0,00	2.100,00

Codice inventario 474	Descrizione: Terreno ZONA 167 VIALE ARIETE Ubicazione: , - Valore attribuito al bene: 231.800,00 (di cui non ammortizzabile:)	Tipo bene: Terreni Natura: Terreni Codice patrimonio: 1.2.2.02.13.99.999	
	Consegnatario: Non Definito/a - Conduttore: Non Definito/a		
Valore iniziale: 231.800,00 - Variazioni (+): 0,00 - Ammortamenti (-): 0,00		Valore attualizzato: 231.800,00	
Attuale utilizzo del bene: Terreno utilizzato per la realizzazione di fabbricati nel primo piano di zona 167 di circa mq 11590, sito in via Epitaffio. In catasto è riportato al foglio 63 p.la 1703. Il Comune di Glugliano risulta dalle visure catastali "PROPRIETA' PER L'AREA 1000/1000" Istrumento (atto pubblico) del 16/01/1981. Voltura n. 485281.1/1985 Rep. N. 39820 Beneficiario:		Note:	
Dettaglio interventi - Schede di Attivazione e Variazioni			
Informazioni sulla scheda		Valore iniziale	Ammortamenti
		231.800,00	0,00
		231.800,00	0,00
		231.800,00	

Codice inventario 475	Descrizione: Terreno ZONA 167 VIA SELVA Ubicazione: , - Valore attribuito al bene: 17.730,00 (di cui non ammortizzabile:)	Tipo bene: Terreni Natura: Terreni Codice patrimonio: 1.2.2.02.13.99.999	
	Consegnatario: Non Definito/a - Conduttore: Non Definito/a		
Valore iniziale: 17.730,00 - Variazioni (+): 0,00 - Ammortamenti (-): 0,00		Valore attualizzato: 17.730,00	
Attuale utilizzo del bene: Terreno edificabile destinato al secondo piano di zona 167 (strada) di circa mq 591, sito nei pressi di via Selva. In catasto è riportato al foglio 52 p.la 715 Istrumento (atto pubblico) del 21/01/1997. Voltura n. 6468.1/1997 Rep. N. 245388 Beneficiario:		Note:	
Dettaglio interventi - Schede di Attivazione e Variazioni			
Informazioni sulla scheda		Valore iniziale	Ammortamenti
		17.730,00	0,00
		17.730,00	0,00
		17.730,00	

Codice inventario 476	Descrizione: Terreno ZONA 167 VIALE DEL TORO Ubicazione: , - Valore attribuito al bene: 47.840,00 (di cui non ammortizzabile:)	Tipo bene: Terreni Natura: Terreni Codice patrimonio: 1.2.2.02.13.99.999	
	Consegnatario: Non Definito/a - Conduttore: Non Definito/a		
Valore iniziale: 47.840,00 - Variazioni (+): 0,00 - Ammortamenti (-): 0,00		Valore attualizzato: 47.840,00	




fw
h

Attuale utilizzo del bene: Terreno utilizzato per la realizzazione di fabbricati nel primo piano di zona 167 di circa mq 2392, sito in via Epitaffio. In catasto è riportato al foglio 63 p.la 2293. Il Comune di Giugliano risulta dalle visure catastali "PROPRIETA' PER L'AREA 1000/1000" Istrumento (atto pubblico) del 23/07/1986. Voltura n. 6481.1/1986 Rep. N. 14056 Beneficiario:		Note:		
Dettaglio interventi – Schede di Attivazione e Variazioni				
Informazioni sulla scheda		Valore iniziale	Ammortamenti	Valore attualizzato
Tipo scheda: A - Descrizione: Scheda acquisto - Data attivazione: 01/01/2015 -		47.840,00	0,00	47.840,00
		47.840,00	0,00	47.840,00

Codice inventario 1103	Descrizione: Centro Tim Ubicazione: , - Valore attribuito al bene: 248.750,46 (di cui non ammortizzabile: 41.000,00)	Tipo bene: Fabbricati Natura: Fabbricato Codice patrimonio: 1.2.2.02.09.02.001		
	Consegnatario: Non Definito/a - Conduttore: Non Definito/a			
Valore iniziale: 248.750,46 - Variazioni (+): 0,00 - Ammortamenti (-): 16.620,04		Valore attualizzato: 232.130,42		
Attuale utilizzo del bene: Beneficiario:		Note:		
Dettaglio interventi – Schede di Attivazione e Variazioni				
Informazioni sulla scheda		Valore iniziale	Ammortamenti	Valore attualizzato
Tipo scheda: A - Descrizione: Scheda acquisto - Data attivazione: 01/01/2015 -		248.750,46	16.620,04	232.130,42
		248.750,46	16.620,04	232.130,42

Codice inventario 1017	Descrizione: Relitto Starade Vicinale CUPA SAN FRANCESCO (PARTE DISMESSA) Ubicazione: , - GIUGLIANO IN CAMPANIA Valore attribuito al bene: 100.250,00 (di cui non ammortizzabile:)	Tipo bene: Strade, Ponti, ecc. Natura: Strada Codice patrimonio: 1.2.2.02.09.99.999		
	Consegnatario: COMUNE DI GIUGLIANO IN CAMPANIA - Conduttore: COMUNE DI GIUGLIANO IN CAMPANIA			
Valore iniziale: 100.250,00 - Variazioni (+): 0,00 - Ammortamenti (-): 8.020,00		Valore attualizzato: 92.230,00		
Attuale utilizzo del bene: Beneficiario:		Note: Quartiere Relitto Relitto Stradale		
Dettaglio interventi – Schede di Attivazione e Variazioni				
Informazioni sulla scheda		Valore iniziale	Ammortamenti	Valore attualizzato
Tipo scheda: A - Descrizione: Scheda acquisto - Data attivazione: 01/01/2015 -		100.250,00	8.020,00	92.230,00
		100.250,00	8.020,00	92.230,00

Codice inventario 1018	Descrizione: Relitto Starade Traversa Vico Micillo e vico Marzano Ubicazione: , - GIUGLIANO IN CAMPANIA	Tipo bene: Strade, Ponti, ecc. Natura: Strada
-----------------------------------	--	--




Handwritten signature and initials.

Valore attribuito al bene: 6.416,00 (di cui non ammortizzabile:)		Codice patrimonio: 1.2.2.02.09.99.999	
Consegnatario: COMUNE DI GIUGLIANO IN CAMPANIA - Conduttore: COMUNE DI GIUGLIANO IN CAMPANIA			
Valore iniziale: 6.416,00 - Variazioni (+): 0,00 - Ammortamenti (-): 513,28		Valore attualizzato: 5.902,72	
Attuale utilizzo del bene:		Note: Quartiere Relitto Relitto Stradale	
Beneficiario:			
Dettaglio interventi – Schede di Attivazione e Variazioni			
Informazioni sulla scheda		Valore iniziale	Ammortamenti
Tipo scheda: A - Descrizione: Scheda acquisto - Data attivazione: 01/01/2015 -		6.416,00	513,28
		6.416,00	513,28
			5.902,72

Codice inventario 1019	Descrizione: Relitto Starade Via Vecchia San Nullo Ubicazione: , - GIUGLIANO IN CAMPANIA Valore attribuito al bene: 150.375,00 (di cui non ammortizzabile:)		Tipo bene: Strade, Ponti, ecc. Natura: Strada Codice patrimonio: 1.2.2.02.09.99.999	
	Consegnatario: COMUNE DI GIUGLIANO IN CAMPANIA - Conduttore: COMUNE DI GIUGLIANO IN CAMPANIA			
Valore iniziale: 150.375,00 - Variazioni (+): 0,00 - Ammortamenti (-): 12.030,00		Valore attualizzato: 138.345,00		
Attuale utilizzo del bene:		Note: Quartiere Relitto Relitto Stradale		
Beneficiario:				
Dettaglio interventi – Schede di Attivazione e Variazioni				
Informazioni sulla scheda		Valore iniziale	Ammortamenti	Valore attualizzato
Tipo scheda: A - Descrizione: Scheda acquisto - Data attivazione: 01/01/2015 -		150.375,00	12.030,00	138.345,00
		150.375,00	12.030,00	138.345,00

Codice inventario 1020	Descrizione: Relitto Starade Via Marenola Ubicazione: , - GIUGLIANO IN CAMPANIA Valore attribuito al bene: 46.917,00 (di cui non ammortizzabile:)		Tipo bene: Strade, Ponti, ecc. Natura: Strada Codice patrimonio: 1.2.2.02.09.99.999	
	Consegnatario: COMUNE DI GIUGLIANO IN CAMPANIA - Conduttore: COMUNE DI GIUGLIANO IN CAMPANIA			
Valore iniziale: 46.917,00 - Variazioni (+): 0,00 - Ammortamenti (-): 3.753,36		Valore attualizzato: 43.163,64		
Attuale utilizzo del bene:		Note: Quartiere Relitto Relitto Stradale		
Beneficiario:				
Dettaglio interventi – Schede di Attivazione e Variazioni				
Informazioni sulla scheda		Valore iniziale	Ammortamenti	Valore attualizzato
Tipo scheda: A - Descrizione: Scheda acquisto - Data attivazione: 01/01/2015 -		46.917,00	3.753,36	43.163,64
		46.917,00	3.753,36	43.163,64

Codice inventario	Descrizione: Relitto Starade Via Chiatano	Tipo bene: Strade, Ponti, ecc.
--------------------------	---	--------------------------------




Handwritten signature

Ubicazione: , - GIUGLIANO IN CAMPANIA Valore attribuito al bene: 18.746,75 (di cui non ammortizzabile:)		Natura: Strada Codice patrimonio: 1.2.2.02.09.99.999	
Consegnatario: COMUNE DI GIUGLIANO IN CAMPANIA - Conduttore: COMUNE DI GIUGLIANO IN CAMPANIA			
Valore iniziale: 18.746,75 - Variazioni (+): 0,00 - Ammortamenti (-): 1.499,76		Valore attualizzato: 17.246,99	
Attuale utilizzo del bene: Beneficiario:		Note: Quartiere Relitto Relitto Stradale	
Dettaglio interventi – Schede di Attivazione e Variazioni			
Informazioni sulla scheda		Valore iniziale	Ammortamenti
		18.746,75	1.499,74
Tipo scheda: A - Descrizione: Scheda acquisto - Data attivazione: 01/01/2015 -		18.746,75	1.499,74
		18.746,75	17.247,01

Codice inventario 1022		Descrizione: Relitto Strade Vico Alfieri Ubicazione: , - GIUGLIANO IN CAMPANIA Valore attribuito al bene: 9.263,10 (di cui non ammortizzabile:)		Tipo bene: Strade, Ponti, ecc. Natura: Strada Codice patrimonio: 1.2.2.02.09.99.999	
Consegnatario: COMUNE DI GIUGLIANO IN CAMPANIA - Conduttore: COMUNE DI GIUGLIANO IN CAMPANIA					
Valore iniziale: 9.263,10 - Variazioni (+): 0,00 - Ammortamenti (-): 741,04				Valore attualizzato: 8.522,06	
Attuale utilizzo del bene: Beneficiario:		Note: Quartiere Relitto Relitto Stradale			
Dettaglio interventi – Schede di Attivazione e Variazioni					
Informazioni sulla scheda		Valore iniziale	Ammortamenti	Valore attualizzato	
		9.263,10	741,05	8.522,05	
Tipo scheda: A - Descrizione: Scheda acquisto - Data attivazione: 01/01/2015 -		9.263,10	741,05	8.522,05	

Codice inventario 1023		Descrizione: Relitto Strade Vico Campanile Ubicazione: , - GIUGLIANO IN CAMPANIA Valore attribuito al bene: 5.513,75 (di cui non ammortizzabile:)		Tipo bene: Strade, Ponti, ecc. Natura: Strada Codice patrimonio: 1.2.2.02.09.99.999	
Consegnatario: COMUNE DI GIUGLIANO IN CAMPANIA - Conduttore: COMUNE DI GIUGLIANO IN CAMPANIA					
Valore iniziale: 5.513,75 - Variazioni (+): 0,00 - Ammortamenti (-): 441,12				Valore attualizzato: 5.072,63	
Attuale utilizzo del bene: Beneficiario:		Note: Quartiere Relitto Relitto Stradale			
Dettaglio interventi – Schede di Attivazione e Variazioni					
Informazioni sulla scheda		Valore iniziale	Ammortamenti	Valore attualizzato	
		5.513,75	441,10	5.072,65	
Tipo scheda: A - Descrizione: Scheda acquisto - Data attivazione: 01/01/2015 -		5.513,75	441,10	5.072,65	




[Handwritten signature]

Codice inventario 1024	Descrizione: Relitto Starade Vico De Rosa Ubicazione: , - GIUGLIANO IN CAMPANIA Valore attribuito al bene: 9.122,75 (di cui non ammortizzabile:)	Tipo bene: Strade, Ponti, ecc. Natura: Strada Codice patrimonio: 1.2.2.02.09.99.999		
	Consegnatario: COMUNE DI GIUGLIANO IN CAMPANIA - Conduttore: COMUNE DI GIUGLIANO IN CAMPANIA			
Valore iniziale: 9.122,75 - Variazioni (+): 0,00 - Ammortamenti (-): 729,84		Valore attualizzato: 8.392,91		
Attuale utilizzo del bene: Beneficiario:		Note: Quartiere Relitto Relitto Stradale		
Dettaglio interventi – Schede di Attivazione e Variazioni				
Informazioni sulla scheda		Valore iniziale	Ammortamenti	Valore attualizzato
Tipo scheda: A - Descrizione: Scheda acquisto - Data attivazione: 01/01/2015 -		9.122,75	729,82	8.392,93
		9.122,75	729,82	8.392,93

Codice inventario 1025	Descrizione: Relitto Starade Vico Donadio Ubicazione: , - GIUGLIANO IN CAMPANIA Valore attribuito al bene: 11.929,75 (di cui non ammortizzabile:)	Tipo bene: Strade, Ponti, ecc. Natura: Strada Codice patrimonio: 1.2.2.02.09.99.999		
	Consegnatario: COMUNE DI GIUGLIANO IN CAMPANIA - Conduttore: COMUNE DI GIUGLIANO IN CAMPANIA			
Valore iniziale: 11.929,75 - Variazioni (+): 0,00 - Ammortamenti (-): 954,40		Valore attualizzato: 10.975,35		
Attuale utilizzo del bene: Beneficiario:		Note: Quartiere Relitto Relitto Stradale		
Dettaglio interventi – Schede di Attivazione e Variazioni				
Informazioni sulla scheda		Valore iniziale	Ammortamenti	Valore attualizzato
Tipo scheda: A - Descrizione: Scheda acquisto - Data attivazione: 01/01/2015 -		11.929,75	954,38	10.975,37
		11.929,75	954,38	10.975,37

Codice inventario 1026	Descrizione: Relitto Starade Vico Galluccio Ubicazione: , - GIUGLIANO IN CAMPANIA Valore attribuito al bene: 7.839,55 (di cui non ammortizzabile:)	Tipo bene: Strade, Ponti, ecc. Natura: Strada Codice patrimonio: 1.2.2.02.09.99.999		
	Consegnatario: COMUNE DI GIUGLIANO IN CAMPANIA - Conduttore: COMUNE DI GIUGLIANO IN CAMPANIA			
Valore iniziale: 7.839,55 - Variazioni (+): 0,00 - Ammortamenti (-): 627,16		Valore attualizzato: 7.212,39		
Attuale utilizzo del bene: Beneficiario:		Note: Quartiere Relitto Relitto Stradale		
Dettaglio interventi – Schede di Attivazione e Variazioni				
Informazioni sulla scheda		Valore iniziale	Ammortamenti	Valore attualizzato
Tipo scheda: A - Descrizione: Scheda acquisto - Data attivazione: 01/01/2015 -		7.839,55	627,16	7.212,39
		7.839,55	627,16	7.212,39



[Handwritten signature]

Codice inventario 1027	Descrizione: Relitto Starade Vico Granata Ubicazione: , - GIUGLIANO IN CAMPANIA Valore attribuito al bene: 8.661,60 (di cui non ammortizzabile:)	Tipo bene: Strade, Ponti, ecc. Natura: Strada Codice patrimonio: 1.2.2.02.09.99.999		
	Consegnatario: COMUNE DI GIUGLIANO IN CAMPANIA - Conduttore: COMUNE DI GIUGLIANO IN CAMPANIA			
Valore iniziale: 8.661,60 - Variazioni (+): 0,00 - Ammortamenti (-): 692,92		Valore attualizzato: 7.968,68		
Attuale utilizzo del bene: Beneficiario:		Note: Quartiere Relitto Relitto Stradale		
Dettaglio interventi – Schede di Attivazione e Variazioni				
Informazioni sulla scheda		Valore iniziale	Ammortamenti	Valore attualizzato
Tipo scheda: A - Descrizione: Scheda acquisto - Data attivazione: 01/01/2015 -		8.661,60	692,93	7.968,67
		8.661,60	692,93	7.968,67

Codice inventario 1028	Descrizione: Relitto Starade Vico Lauro Ubicazione: , - GIUGLIANO IN CAMPANIA Valore attribuito al bene: 6.416,00 (di cui non ammortizzabile:)	Tipo bene: Strade, Ponti, ecc. Natura: Strada Codice patrimonio: 1.2.2.02.09.99.999		
	Consegnatario: COMUNE DI GIUGLIANO IN CAMPANIA - Conduttore: COMUNE DI GIUGLIANO IN CAMPANIA			
Valore iniziale: 6.416,00 - Variazioni (+): 0,00 - Ammortamenti (-): 513,28		Valore attualizzato: 5.902,72		
Attuale utilizzo del bene: Beneficiario:		Note: Quartiere Relitto Relitto Stradale		
Dettaglio interventi – Schede di Attivazione e Variazioni				
Informazioni sulla scheda		Valore iniziale	Ammortamenti	Valore attualizzato
Tipo scheda: A - Descrizione: Scheda acquisto - Data attivazione: 01/01/2015 -		6.416,00	513,28	5.902,72
		6.416,00	513,28	5.902,72

Codice inventario 1029	Descrizione: Relitto Starade Vico Mallardo Ubicazione: , - GIUGLIANO IN CAMPANIA Valore attribuito al bene: 9.323,25 (di cui non ammortizzabile:)	Tipo bene: Strade, Ponti, ecc. Natura: Strada Codice patrimonio: 1.2.2.02.09.99.999		
	Consegnatario: COMUNE DI GIUGLIANO IN CAMPANIA - Conduttore: COMUNE DI GIUGLIANO IN CAMPANIA			
Valore iniziale: 9.323,25 - Variazioni (+): 0,00 - Ammortamenti (-): 745,88		Valore attualizzato: 8.577,37		
Attuale utilizzo del bene: Beneficiario:		Note: Quartiere Relitto Relitto Stradale		
Dettaglio interventi – Schede di Attivazione e Variazioni				
Informazioni sulla scheda		Valore iniziale	Ammortamenti	Valore attualizzato
Tipo scheda: A - Descrizione: Scheda acquisto - Data attivazione: 01/01/2015 -		9.323,25	745,86	8.577,39
		9.323,25	745,86	8.577,39



[Handwritten signature]

Codice inventario 1030	Descrizione: Relitto Starade Vico Mariano Ubicazione: , - GIUGLIANO IN CAMPANIA Valore attribuito al bene: 11.989,90 (di cui non ammortizzabile:)	Tipo bene: Strade, Ponti, ecc. Natura: Strada... Codice patrimonio: 1.2.2.02.09.99.999		
	Consegnatario: COMUNE DI GIUGLIANO IN CAMPANIA - Conduttore: COMUNE DI GIUGLIANO IN CAMPANIA			
Valore iniziale: 11.989,90 - Variazioni (+): 0,00 - Ammortamenti (-): 959,20		Valore attualizzato: 11.030,70		
Attuale utilizzo del bene: Beneficiario:		Note: Quartiere Relitto Relitto Stradale		
Dettaglio interventi – Schede di Attivazione e Variazioni				
Informazioni sulla scheda		Valore iniziale	Ammortamenti	Valore attualizzato
Tipo scheda: A - Descrizione: Scheda acquisto - Data attivazione: 01/01/2015 -		11.989,90	959,19	11.030,71
		11.989,90	959,19	11.030,71

Codice inventario 1031	Descrizione: Relitto Starade Vico Martino Ubicazione: , - GIUGLIANO IN CAMPANIA Valore attribuito al bene: 13.714,20 (di cui non ammortizzabile:)	Tipo bene: Strade, Ponti, ecc. Natura: Strada Codice patrimonio: 1.2.2.02.09.99.999		
	Consegnatario: COMUNE DI GIUGLIANO IN CAMPANIA - Conduttore: COMUNE DI GIUGLIANO IN CAMPANIA			
Valore iniziale: 13.714,20 - Variazioni (+): 0,00 - Ammortamenti (-): 1.097,12		Valore attualizzato: 12.617,08		
Attuale utilizzo del bene: Beneficiario:		Note: Quartiere Relitto Relitto Stradale		
Dettaglio interventi – Schede di Attivazione e Variazioni				
Informazioni sulla scheda		Valore iniziale	Ammortamenti	Valore attualizzato
Tipo scheda: A - Descrizione: Scheda acquisto - Data attivazione: 01/01/2015 -		13.714,20	1.097,14	12.617,06
		13.714,20	1.097,14	12.617,06

Codice inventario 1032	Descrizione: Relitto Starade Vico Nilo Ubicazione: , - GIUGLIANO IN CAMPANIA Valore attribuito al bene: 8.421,00 (di cui non ammortizzabile:)	Tipo bene: Strade, Ponti, ecc. Natura: Strada Codice patrimonio: 1.2.2.02.09.99.999		
	Consegnatario: COMUNE DI GIUGLIANO IN CAMPANIA - Conduttore: COMUNE DI GIUGLIANO IN CAMPANIA			
Valore iniziale: 8.421,00 - Variazioni (+): 0,00 - Ammortamenti (-): 673,68		Valore attualizzato: 7.747,32		
Attuale utilizzo del bene: Beneficiario:		Note: Quartiere Relitto Relitto Stradale		
Dettaglio interventi – Schede di Attivazione e Variazioni				
Informazioni sulla scheda		Valore iniziale	Ammortamenti	Valore attualizzato
Tipo scheda: A - Descrizione: Scheda acquisto - Data attivazione: 01/01/2015 -		8.421,00	673,68	7.747,32



[Handwritten signature]

8.421,00	673,68	7.747,32
----------	--------	----------

Codice inventario 1033	Descrizione: Relitto Starade Vico Purgatorio Ubicazione: , - GIUGLIANO IN CAMPANIA Valore attribuito al bene: 6.516,25 (di cui non ammortizzabile:)	Tipo bene: Strade, Ponti, ecc. Natura: Strada Codice patrimonio: 1.2.2.02.09.99.999	
	Consegnatario: COMUNE DI GIUGLIANO IN CAMPANIA - Conduttore: COMUNE DI GIUGLIANO IN CAMPANIA		
Valore iniziale: 6.516,25 - Variazioni (+): 0,00 - Ammortamenti (-): 521,32		Valore attualizzato: 5.994,93	
Attuale utilizzo del bene: Beneficiario:		Note: Quartiere Relitto Relitto Stradale	
Dettaglio interventi – Schede di Attivazione e Variazioni			
Informazioni sulla scheda		Valore iniziale	Ammortamenti
Tipo scheda: A - Descrizione: Scheda acquisto - Data attivazione: 01/01/2015 -		6.516,25	521,30
		6.516,25	521,30
		5.994,95	

Codice inventario 1034	Descrizione: Relitto Starade Vico Ronca Ubicazione: , - GIUGLIANO IN CAMPANIA Valore attribuito al bene: 8.822,00 (di cui non ammortizzabile:)	Tipo bene: Strade, Ponti, ecc. Natura: Strada Codice patrimonio: 1.2.2.02.09.99.999	
	Consegnatario: COMUNE DI GIUGLIANO IN CAMPANIA - Conduttore: COMUNE DI GIUGLIANO IN CAMPANIA		
Valore iniziale: 8.822,00 - Variazioni (+): 0,00 - Ammortamenti (-): 705,76		Valore attualizzato: 8.116,24	
Attuale utilizzo del bene: Beneficiario:		Note: Quartiere Relitto Relitto Stradale	
Dettaglio interventi – Schede di Attivazione e Variazioni			
Informazioni sulla scheda		Valore iniziale	Ammortamenti
Tipo scheda: A - Descrizione: Scheda acquisto - Data attivazione: 01/01/2015 -		8.822,00	705,76
		8.822,00	705,76
		8.116,24	

Codice inventario 1035	Descrizione: Relitto Starade Vico S. Antonio Ubicazione: , - GIUGLIANO IN CAMPANIA Valore attribuito al bene: 10.526,25 (di cui non ammortizzabile:)	Tipo bene: Strade, Ponti, ecc. Natura: Strada Codice patrimonio: 1.2.2.02.09.99.999	
	Consegnatario: COMUNE DI GIUGLIANO IN CAMPANIA - Conduttore: COMUNE DI GIUGLIANO IN CAMPANIA		
Valore iniziale: 10.526,25 - Variazioni (+): 0,00 - Ammortamenti (-): 842,12		Valore attualizzato: 9.684,13	
Attuale utilizzo del bene: Beneficiario:		Note: Quartiere Relitto Relitto Stradale	
Dettaglio interventi – Schede di Attivazione e Variazioni			
Informazioni sulla scheda		Valore iniziale	Ammortamenti
Tipo scheda: A - Descrizione: Scheda acquisto - Data attivazione: 01/01/2015 -		10.526,25	842,12
		10.526,25	842,12
		9.684,13	




Tipo scheda: A - Descrizione: Scheda acquisto - Data attivazione: 01/01/2015 -

10.526,25	842,10	9.684,15
10.526,25	842,10	9.684,15

Codice inventario 1036	Descrizione: Relitto Starade Vico San Nicola Ubicazione: , - GIUGLIANO IN CAMPANIA Valore attribuito al bene: 15.438,50 (di cui non ammortizzabile:)	Tipo bene: Strade, Ponti, ecc. Natura: Strada Codice patrimonio: 1.2.2.02.09.99.999	
	Consegnatario: COMUNE DI GIUGLIANO IN CAMPANIA - Conduttore: COMUNE DI GIUGLIANO IN CAMPANIA		
Valore iniziale: 15.438,50 - Variazioni (+): 0,00 - Ammortamenti (-): 1.235,08		Valore attualizzato: 14.203,42	
Attuale utilizzo del bene: Beneficiario:		Note: Quartiere Relitto Relitto Stradale	
Dettaglio interventi – Schede di Attivazione e Variazioni			
Informazioni sulla scheda		Valore iniziale	Ammortamenti
		15.438,50	1.235,08
		15.438,50	1.235,08
Tipo scheda: A - Descrizione: Scheda acquisto - Data attivazione: 01/01/2015 -		15.438,50	1.235,08
		15.438,50	1.235,08

Codice inventario 1037	Descrizione: Relitto Starade Vico Sorbo Ubicazione: , - GIUGLIANO IN CAMPANIA Valore attribuito al bene: 11.228,00 (di cui non ammortizzabile:)	Tipo bene: Strade, Ponti, ecc. Natura: Strada Codice patrimonio: 1.2.2.02.09.99.999	
	Consegnatario: COMUNE DI GIUGLIANO IN CAMPANIA - Conduttore: COMUNE DI GIUGLIANO IN CAMPANIA		
Valore iniziale: 11.228,00 - Variazioni (+): 0,00 - Ammortamenti (-): 898,24		Valore attualizzato: 10.329,76	
Attuale utilizzo del bene: Beneficiario:		Note: Quartiere Relitto Relitto Stradale	
Dettaglio interventi – Schede di Attivazione e Variazioni			
Informazioni sulla scheda		Valore iniziale	Ammortamenti
		11.228,00	898,24
		11.228,00	898,24
Tipo scheda: A - Descrizione: Scheda acquisto - Data attivazione: 01/01/2015 -		11.228,00	898,24
		11.228,00	898,24

Codice inventario 1038	Descrizione: Relitto Starade Vico Topa Ubicazione: , - GIUGLIANO IN CAMPANIA Valore attribuito al bene: 7.218,00 (di cui non ammortizzabile:)	Tipo bene: Strade, Ponti, ecc. Natura: Strada Codice patrimonio: 1.2.2.02.09.99.999	
	Consegnatario: COMUNE DI GIUGLIANO IN CAMPANIA - Conduttore: COMUNE DI GIUGLIANO IN CAMPANIA		
Valore iniziale: 7.218,00 - Variazioni (+): 0,00 - Ammortamenti (-): 577,44		Valore attualizzato: 6.640,56	
Attuale utilizzo del bene: Beneficiario:		Note: Quartiere Relitto Relitto Stradale	
Dettaglio interventi – Schede di Attivazione e Variazioni			
Informazioni sulla scheda		Valore iniziale	Ammortamenti
		7.218,00	577,44
		7.218,00	577,44



			attualizzato
Tipo scheda: A - Descrizione: Scheda acquisto - Data attivazione: 01/01/2015 -	7.218,00	577,44	6.640,56
	7.218,00	577,44	6.640,56

Codice inventario 1039	Descrizione: Relitto Starade Vico Villani Ubicazione: , - GIUGLIANO IN CAMPANIA Valore attribuito al bene: 2.807,00 (di cui non ammortizzabile:)	Tipo bene: Strade, Ponti, ecc. Natura: Strada Codice patrimonio: 1.2.2.02.09.99.999	
	Consegnatario: COMUNE DI GIUGLIANO IN CAMPANIA - Conduttore: COMUNE DI GIUGLIANO IN CAMPANIA		
Valore iniziale: 2.807,00 - Variazioni (+): 0,00 - Ammortamenti (-): 224,56		Valore attualizzato: 2.582,44	
Attuale utilizzo del bene: Beneficiario:	Note: Quartiere Relitto Relitto Stradate		
Dettaglio interventi - Schede di Attivazione e Variazioni			
Informazioni sulla scheda		Valore iniziale	Ammortamenti
		Valore attualizzato	
Tipo scheda: A - Descrizione: Scheda acquisto - Data attivazione: 01/01/2015 -		2.807,00	224,56
		2.807,00	2.582,44

Valore complessivo dei beni in elenco: 46.085.037,43
Valore complessivo delle immobilizzazioni in corso: 0,00

NOTA: Sono esclusi dall'elenco i beni alienati entro il 31/12/2018



[Handwritten signatures and initials]