



Città di Giugliano in Campania
Città Metropolitana di Napoli
Gestione del Patrimonio
Mod.B (Beni Indisponibili) - Anno 2018




[Handwritten signature]

Codice inventario 1142	Descrizione: Unità immobiliare Via S. Luigi Ubicazione: , - - Valore attribuito al bene: 91.103,04 (di cui non ammortizzabile:)	Tipo bene: Fabbricati Natura: Fabbricato Codice patrimonio: 1.2.2.02.09.01.001		
	Consegnatario: Non Definito/a - Conduttore: Non Definito/a			
Valore iniziale: 91.103,04 - Variazioni (+): 0,00 - Ammortamenti (-): 1.822,06		Valore attualizzato: 89.280,98		
Attuale utilizzo del bene: Unità immobiliare ubicata in Via S. Luigi si presume occupata abusivamente essa deriva dal terreno distinto in catasto al foglio 44 p.IIIa 20 e successivamente passata al catasto fabbricati f. 44 p.IIIa 2068 accatastata dal Comune di Giugliano		Note:		
Beneficiario:				
Dettaglio interventi – Schede di Attivazione e Variazioni				
Informazioni sulla scheda		Valore iniziale	Ammortamenti	Valore attualizzato
Tipo scheda: A - Descrizione: Scheda acquisto - Data attivazione: 11/03/2018 -		91.103,04	1.822,06	89.280,98
		91.103,04	1.822,06	89.280,98

Codice inventario 1104	Descrizione: Lavori beni immobili 2016/2018 Ubicazione: , - Valore attribuito al bene: (di cui non ammortizzabile:)	Tipo bene: Fabbricati Natura: Fabbricato Codice patrimonio: 1.2.2.02.09.02.001		
	Consegnatario: Non Definito/a - Conduttore: Non Definito/a			
Valore iniziale: 0,00 - Variazioni (+): 2.485.084,86 - Ammortamenti (-): 101.068,97		Valore attualizzato: 2.384.015,89		
Attuale utilizzo del bene:		Note:		
Beneficiario:				
Dettaglio interventi – Schede di Attivazione e Variazioni				
Informazioni sulla scheda		Valore iniziale	Ammortamenti	Valore attualizzato
Tipo scheda: A - Descrizione: Scheda acquisto - Data attivazione: 31/12/2015 -		0,00	0,00	0,00
Tipo scheda: R - Descrizione: Interventi straordinari del sistema informativo - Data attivazione: 31/12/2016 -		1.329,80	79,79	1.250,01
Tipo scheda: R - Descrizione: REALIZZAZIONE CENTRO RACCOLTA VIA DOMIZIANA - Data attivazione: 31/12/2016 -		1.400,00	84,00	1.316,00
Tipo scheda: R - Descrizione: REALIZZAZIONE CENTRO RACCOLTA DIFFERENZIATA VIA SELVA - Data attivazione: 31/12/2016 -		1.550,00	93,00	1.457,00
Tipo scheda: R - Descrizione: MANUTENZIONE MACCHINE D'UFFICIO - Data attivazione: 31/12/2016 -		5.726,38	343,58	5.382,80
Tipo scheda: R - Descrizione: MANUTENZIONE MACCHINE D'UFFICIO MESE DI GENN E FEB - Data attivazione: 31/12/2016 -		5.726,38	343,58	5.382,80
Tipo scheda: R - Descrizione: MANUTENZIONE MACCHINE D'UFFICIO periodo APRILE GIU - Data attivazione: 31/12/2016 -		5.726,38	343,58	5.382,80
Tipo scheda: R - Descrizione: SERVIZIO DI MANUTENZIONE MACCHINE PER UFFICIO - Data attivazione: 31/12/2016 -		5.726,38	343,58	5.382,80
Tipo scheda: R - Descrizione: Interventi straordinari del sistema informativo - Data attivazione: 31/12/2016 -		8.762,65	525,76	8.236,89
Tipo scheda: R - Descrizione: rimborso oneri a discarica manutenzione immobili c - Data attivazione: 31/12/2016 -		11.604,19	696,25	10.907,94
Tipo scheda: R - Descrizione: ATTIVAZIONE NUOVA CONNESSIONE ELETTRICA - Data attivazione: 31/12/2016 -		17.402,10	1.044,13	16.357,97
Tipo scheda: R - Descrizione: MANUTENZIONE IMMOBILI ASCENSORI E ANTINTRUSIONE 6 - Data attivazione: 31/12/2016 -		69.000,00	4.140,00	64.860,00
Tipo scheda: R - Descrizione: LAVORI DI PROGETTAZIONE ED ESECUZIONE DEI LAVORI P - Data attivazione: 31/12/2016 -		122.609,34	7.356,56	115.252,78
Tipo scheda: R - Descrizione: DEPOSITO INDENNITA' PROVVISORIE DI ESPROPRIO. - Data attivazione: 31/12/2016 - Immob. in corso		92.765,70		0,00




Tipo scheda: R - Descrizione: CENTRO RACCOLTA VIA DOMIZIANA. 1° SAL - Data attivazione: 31/12/2016 - Immob. in corso	128.700,00	0,00	0,00
Tipo scheda: R - Descrizione: LIQUIDAZIONE 1° SAL. REP. 163/16 - Data attivazione: 31/12/2016 - Immob. in corso	464.805,00	0,00	0,00
Tipo scheda: R - Descrizione: manutenzione immobili comunali 11 S.A.L. - Data attivazione: 31/12/2017 -	2.097,43	83,90	2.013,53
Tipo scheda: R - Descrizione: integrazione impegno 528/3 - Data attivazione: 31/12/2017 -	3.361,02	134,44	3.226,58
Tipo scheda: R - Descrizione: VIDEOSORVEGLIANZA IMMOBILI COMUNALI - Data attivazione: 31/12/2017 -	3.643,71	145,75	3.497,96
Tipo scheda: R - Descrizione: PROROGA UN MESE MANUTENZIONE IMMOBILI 11 S.A.L. - Data attivazione: 31/12/2017 -	5.000,00	200,00	4.800,00
Tipo scheda: R - Descrizione: MANUTENZIONE IMMOBILI 10 S.A.L. - Data attivazione: 31/12/2017 -	7.000,00	280,00	6.720,00
Tipo scheda: R - Descrizione: Manutenzione immobili 10 s.a.l - Data attivazione: 31/12/2017 -	7.550,00	302,00	7.248,00
Tipo scheda: R - Descrizione: PROROGA UN MESE MANUTENZIONE IMMOBILI 11 S.A.L. - Data attivazione: 31/12/2017 -	8.000,00	320,00	7.680,00
Tipo scheda: R - Descrizione: Manutenzione immobili 10 s.a.l - Data attivazione: 31/12/2017 -	9.100,41	364,02	8.736,39
Tipo scheda: R - Descrizione: REALIZZAZIONE CENTRO RACCOLTA VIA DOMIZIANA - Data attivazione: 31/12/2017 -	10.337,91	413,52	9.924,39
Tipo scheda: R - Descrizione: MANUTENZIONE IMMOBILI COMUNALI 11 S.A.L. - Data attivazione: 31/12/2017 -	11.300,00	452,00	10.848,00
Tipo scheda: R - Descrizione: LAVORI DI VIDEOSORVEGLIANZA IMMOBILI COMUNALI - Data attivazione: 31/12/2017 -	11.882,12	475,28	11.406,84
Tipo scheda: R - Descrizione: MANUTENZIONE IMMOBILI ASCENSORI E ANTINTRUSIONE 11 S.A.L. - Data attivazione: 31/12/2017 -	12.551,43	502,06	12.049,37
Tipo scheda: R - Descrizione: proroga due mesi MANUTENZIONE E IMMOBILI 11 18.000,00 SAL - Data attivazione: 31/12/2017 -	18.000,00	720,00	17.280,00
Tipo scheda: R - Descrizione: Manutenzione immobili comunali - Data attivazione: 31/12/2017 -	20.000,00	800,00	19.200,00
Tipo scheda: R - Descrizione: Manutenzione immobili da maggio 2017 - Data attivazione: 31/12/2017 -	20.909,17	836,37	20.072,80
Tipo scheda: R - Descrizione: MANUTENZIONE IMMOBILI 10 S.A.L. - Data attivazione: 31/12/2017 -	21.390,98	855,64	20.535,34
Tipo scheda: R - Descrizione: MANUTENZIONE IMMOBILI 10 S.A.L. - Data attivazione: 31/12/2017 -	22.351,77	894,07	21.457,70
Tipo scheda: R - Descrizione: MANUTENZIONE ORDINARIA E STRAORD. IMMOBILI COMUNALI - Data attivazione: 31/12/2017 -	22.420,42	896,82	21.523,60
Tipo scheda: R - Descrizione: MANUTENZIONE IMMOBILI 10 S.A.L. - Data attivazione: 31/12/2017 -	26.000,00	1.040,00	24.960,00
Tipo scheda: R - Descrizione: Manutenzione immobili comunali 10 S.A.L. - Data attivazione: 31/12/2017 -	30.000,00	1.200,00	28.800,00
Tipo scheda: R - Descrizione: MANUTENZIONE IMMOBILI ASCENSORI E ANTINTRUSIONE 11 S.A.L. - Data attivazione: 31/12/2017 -	32.000,00	1.280,00	30.720,00
Tipo scheda: R - Descrizione: Manutenzione immobili comunali D.L. A - Data attivazione: 31/12/2017 -	39.967,20	1.598,69	38.368,51
Tipo scheda: R - Descrizione: 9 S.A.L. MANUTENZIONE IMMOBILI COM/LI - Data attivazione: 31/12/2017 -	47.399,59	1.895,98	45.503,61
Tipo scheda: R - Descrizione: REALIZZAZIONE CENTRO RACCOLTA VIA DOMIZIANA - Data attivazione: 31/12/2017 -	56.837,95	2.273,52	54.564,43
Tipo scheda: R - Descrizione: Manutenzione immobili aggiudicazione da maggio 2017 - Data attivazione: 31/12/2017 -	57.377,13	2.295,09	55.082,04
Tipo scheda: R - Descrizione: Anticipo 20% - Data attivazione: 31/12/2017 -	66.096,34	2.643,85	63.452,49
Tipo scheda: R - Descrizione: Manutenzione immobili 10 S.A.L. - Data attivazione: 31/12/2017 -	67.000,00	2.680,00	64.320,00
Tipo scheda: R - Descrizione: REALIZZAZIONE DI UN CENTRO DI RACCOLTA IN VIA DOMITIANA. - Data attivazione: 31/12/2017 -	93.256,37	3.730,25	89.526,12
Tipo scheda: R - Descrizione: Manutenzione immobili 10 S.A.L. - Data attivazione: 31/12/2017 -	107.000,00	4.280,00	102.720,00
Tipo scheda: R - Descrizione: liquidazione 2° sal - Data attivazione: 31/12/2017 -	122.870,00	4.914,80	117.955,20
Tipo scheda: R - Descrizione: LIQUIDAZIONE 3° SAL - Data attivazione: 31/12/2017 -	179.740,00	7.189,60	172.550,40
Tipo scheda: R - Descrizione: Liquidazione 1° SAL - Data attivazione: 31/12/2017 -	201.300,00	8.052,00	193.248,00
Tipo scheda: R - Descrizione: Manutenzione immobili comunali - Data attivazione: 31/12/2017 -	259.207,66	10.368,31	248.839,35
Tipo scheda: R - Descrizione: PRESA D'ATTO 9° SAL - Data attivazione: 31/12/2017 -	452.287,04	18.091,48	434.195,56
Tipo scheda: R - Descrizione: manutenzione immobili comunali - Data attivazione: 31/12/2018 -	1.247,48	24,95	1.222,53
Tipo scheda: R - Descrizione: manutenzione immobili da maggio 2017 - Data attivazione: 31/12/2018 -	5.381,23	107,62	5.273,61
Tipo scheda: R - Descrizione: manutenzione immobili comunali 3 s.a.l - Data attivazione: 31/12/2018 -	13.237,00	264,74	12.972,26
Tipo scheda: R - Descrizione: manutenzione immobili aggiudicazione da maggio 2017 vedi impegno 111/3 - Data attivazione: 31/12/2018 -	17.090,83	341,82	16.749,01



Tipo scheda: R - Descrizione: manutenzione immobili comunali - Data attivazione: 31/12/2018 -	17.648,52	352,97	17.295,55
Tipo scheda: R - Descrizione: Manutenzione immobili comunali 11 s.a.l. - Data attivazione: 31/12/2018 -	22.530,00	450,60	22.079,40
Tipo scheda: R - Descrizione: manutenzione immobili da maggio 2017 - Data attivazione: 31/12/2018 -	29.657,05	593,14	29.063,91
Tipo scheda: R - Descrizione: manutenzione immobili aggiudicazione da maggio importo maggiorato dell'imp - Data attivazione: 31/12/2018 -	-32.962,50	659,25	-32.303,25
Tipo scheda: R - Descrizione: manutenzione immobile a comunali 3 s.a.l. - Data attivazione: 31/12/2018 -	33.531,00	670,62	32.860,38
	3.171.355,56	101.068,96	2.384.015,90

Codice inventario 1014	Descrizione: Villa Parco REA (Bunker) Ubicazione: VIA San Francesco A Patria, - GIUGLIANO IN CAMPANIA Valore attribuito al bene: 1.700.201,41 (di cui non ammortizzabile: 340.000,00)	Tipo bene: Fabbricati Natura: Fabbricato Codice patrimonio: 1.2.2.02.09.01.001		
	Consegnatario: Associazione Sportiva ALBA ORIENS - Conduttore: Associazione Sportiva ALBA ORIENS			
Valore iniziale: 1.700.201,41 - Variazioni (+): 0,00 - Ammortamenti (-): 108.816,12		Valore attualizzato: 1.591.385,29		
Attuale utilizzo del bene: Villa di circa 1.700 mq convenzione n° 325 del 18/09/2014 ad associazione sportiva "Alba Oriens" L'immobile (villa bunker) ricade in zona E/1 "Agricola normale" ed è occupato dal Consorzio S.O.L.E., sito in via Circumvallazione esterna di Napoli, ex Parco Rea. Consta di tre piani fuori terra ed uno entroterra e piscina. In catasto è riportato al foglio 62 p.la 151 sub 1, sub 2 cat. B/5 mc 381 piano T, sub 3 cat. B/5 mc 346 piano T, sub 4 cat. B/5 mc 1500 piano T-1-2-S1, sub 5 cat. B/5 mc 5691 piano T-S1. Provvedimento prot. 91586 del 18/12/2000 dell'Agenzia del Demanio Direzione Generale - Beni Confiscati Trascrizione n. 28470 in atti dal 23/09/2010 Beneficiario:		Note:		
Dettaglio interventi - Schede di Attivazione e Variazioni				
Informazioni sulla scheda		Valore iniziale	Ammortamenti	Valore attualizzato
Tipo scheda: A - Descrizione: Scheda acquisto - Data attivazione: 01/01/2015 -		1.700.201,41	108.816,11	1.591.385,30
		1.700.201,41	108.816,11	1.591.385,30

Codice inventario 1105	Descrizione: Lavori scuole 2016/2017 Ubicazione: , - Valore attribuito al bene: (di cui non ammortizzabile:)	Tipo bene: Fabbricati Natura: Edificio scolastico Codice patrimonio: 1.2.2.02.09.03.001		
	Consegnatario: Non Definito/a - Conduttore: Non Definito/a			
Valore iniziale: 0,00 - Variazioni (+): 1.790.119,64 - Ammortamenti (-): 100.656,80		Valore attualizzato: 1.689.462,84		
Attuale utilizzo del bene: Beneficiario:		Note:		
Dettaglio interventi - Schede di Attivazione e Variazioni				
Informazioni sulla scheda		Valore iniziale	Ammortamenti	Valore attualizzato
Tipo scheda: A - Descrizione: Scheda acquisto - Data attivazione: 31/12/2015 -		0,00	0,00	0,00
Tipo scheda: R - Descrizione: RIQUALIFICAZIONE E NORME DI SICUREZZA 1° CIRCOLO D - Data attivazione: 31/12/2016 -		9.045,59	542,74	8.502,85
Tipo scheda: R - Descrizione: RIQUALIFICAZIONE E NORME DI SICUREZZA 1° CIRCOLO D - Data attivazione: 31/12/2016 -		9.045,59	542,74	8.502,85
Tipo scheda: R - Descrizione: ADEGUAMENTO STRUTTURALE E MESSA IN SICUREZZA SCUOLE - Data attivazione: 31/12/2016 -		16.965,52	1.017,93	15.947,59
Tipo scheda: R - Descrizione: Rimborso oneri in discarica per lavori di manutenz - Data attivazione: 31/12/2016 -		38.362,79	2.301,77	36.061,02



Tipo scheda: R - Descrizione: NORME SICUREZZA E RIQUALIFICAZIONE 1° CIRCOLO DIDATTICO - Data attivazione: 31/12/2016 -	64.021,95	3.841,32	60.180,63
Tipo scheda: R - Descrizione: Manutenzione immobili comunali e istituti scolastici - Data attivazione: 31/12/2016 -	101.648,23	6.098,89	95.549,34
Tipo scheda: R - Descrizione: ADEGUAMENTO STRUTTURALE E MESSA IN SICUREZZA SCUOLE - Data attivazione: 31/12/2016 -	132.991,80	7.979,51	125.012,29
Tipo scheda: R - Descrizione: ADEGUAMENTO STRUTTURALE MESSA IN SICUREZZA SCUOLE - Data attivazione: 31/12/2016 -	179.342,11	10.760,53	168.581,58
Tipo scheda: R - Descrizione: ADEGUAMENTO NORME SICUREZZA E RIQUALIFICAZIONE 1° CIRCOLO DIDATTICO - Data attivazione: 31/12/2016 -	209.654,72	12.579,28	197.075,44
Tipo scheda: R - Descrizione: ADEGUAMENTO STRUTTURALE E MESSA IN SICUREZZA SCUOLE - Data attivazione: 31/12/2016 -	293.198,78	17.591,93	275.606,85
Tipo scheda: R - Descrizione: ADEGUAMENTO STRUTTURALE e MESSA IN SICUREZZA SCUOLE - Data attivazione: 31/12/2016 -	398.323,88	23.899,43	374.424,45
Tipo scheda: R - Descrizione: INDENNITA' DI ESPROPRIO IMMOBILE EX ASILO II TRAN - Data attivazione: 31/12/2016 - Immob. in corso	951.868,88	0,00	0,00
Tipo scheda: R - Descrizione: NORME SICUREZZA E RIQUALIFICAZIONE 1° CIRCOLO DIDATTICO. - Data attivazione: 31/12/2017 -	4.533,76	181,35	4.352,41
Tipo scheda: R - Descrizione: PROROGA UN MESE MANUTENZIONE IMMOBILI 11 S.A.L. - Data attivazione: 31/12/2017 -	5.000,00	200,00	4.800,00
Tipo scheda: R - Descrizione: MANUT. ISTITUTI SCOLASTICI 11 S.A.L. - Data attivazione: 31/12/2017 -	8.600,00	344,00	8.256,00
Tipo scheda: R - Descrizione: NORME SICUREZZA E RIQUALIFICAZIONE 1° CIRCOLO DIDATTICO. - Data attivazione: 31/12/2017 -	78.431,71	3.137,27	75.294,44
Tipo scheda: R - Descrizione: LIQUIDAZIONE 6° E 7° SAL - Data attivazione: 31/12/2017 -	240.953,21	9.638,13	231.315,08
	2.741.988,52	100.656,82	1.689.462,82

Codice inventario 223	Descrizione: APPARTAMENTO LOC. SELICELLE VIA S. FRANCESCO A PATRIA Ubicazione: , - GIUGLIANO IN CAMPANIA Valore attribuito al bene: 75.160,26 (di cui non ammortizzabile: 14.000,00)	Tipo bene: Fabbricati Natura: Fabbricato Codice patrimonio: 1.2.2.02.09.01.001	
	Consegnatario: Non Definito/a - Conduttore: Non Definito/a		
Valore iniziale: 75.160,26 - Variazioni (+): 0,00 - Ammortamenti (-): 4.892,84		Valore attualizzato: 70.267,42	
Attuale utilizzo del bene: L'immobile (appartamento) ricade in zona E/1 "Agricola normale", sito in via Circumvallazione esterna di Napoli, ex Parco Rea. In catasto è riportato al foglio 62 p.lia 171 sub 2 cat. A/2 int.1 scala A vani 7 (mq 130,00) Provvedimento prot. 31753 del 25/09/2007 dell'Agenda del Demanio Direzione Generale - Beni Confiscati Trascrizione n. 27014 in atti dal 11/08/2010 Beneficiario: LIBERO		Note:valore di mercato	
Dettaglio interventi -- Schede di Attivazione e Variazioni			
Informazioni sulla scheda		Valore iniziale	Valore attualizzato
Tipo scheda: A - Descrizione: Scheda acquisto - Data attivazione: 01/01/2015 -		75.160,26	70.267,44
		75.160,26	70.267,44

Codice inventario 224	Descrizione: APPARTAMENTO LOC. SELICELLE VIA S. FRANCESCO A PATRIA Ubicazione: , - GIUGLIANO IN CAMPANIA Valore attribuito al bene: 75.160,26 (di cui non ammortizzabile: 14.000,00)	Tipo bene: Fabbricati Natura: Fabbricato Codice patrimonio: 1.2.2.02.09.01.001	
	Consegnatario: Non Definito/a - Conduttore: Non Definito/a		
Valore iniziale: 75.160,26 - Variazioni (+): 0,00 - Ammortamenti (-): 4.892,84		Valore attualizzato: 70.267,42	
Attuale utilizzo del bene: L'immobile (appartamento) ricade in zona E/1 "Agricola normale", sito in via Circumvallazione esterna di Napoli, ex Parco Rea. In catasto è riportato al foglio 62 p.lia 171 sub 3 cat. A/2 int.2 scala A vani 7 (mq 130,00) Provvedimento prot. 31753 del 25/09/2007 dell'Agenda del Demanio Direzione Generale - Beni Confiscati Trascrizione n. 27014 in atti dal 11/08/2010		Note:valore di mercato	




Beneficiario: LIBERO			
Dettaglio interventi – Schede di Attivazione e Variazioni			
Informazioni sulla scheda	Valore iniziale	Ammortamenti	Valore attualizzato
Tipo scheda: A - Descrizione: Scheda acquisto - Data attivazione: 01/01/2015 -	75.160,26	4.892,82	70.267,44
	75.160,26	4.892,82	70.267,44

Codice inventario 225	Descrizione: APPARTAMENTO LOC. SELICELLE VIA S. FRANCESCO A PATRIA Ubicazione: , - GIUGLIANO IN CAMPANIA Valore attribuito al bene: 75.160,26 (di cui non ammortizzabile: 14.000,00)	Tipo bene: Fabbricati Natura: Fabbricato Codice patrimonio: 1.2.2.02.09.01.001	
	Consegnatario: Non Definito/a - Conduttore: Non Definito/a		
Valore iniziale: 75.160,26 - Variazioni (+): 0,00 - Ammortamenti (-): 4.892,84		Valore attualizzato: 70.267,42	
Attuale utilizzo del bene: L'immobile (appartamento) ricade in zona E/1 "Agricola normale", sito in via Circumvallazione esterna di Napoli, ex Parco Rea. In catasto è riportato al foglio 62 p.la 171 sub 4 cat. A/2 int.1 scala B vani 7 (mq 130,00) Provvedimento prot. 31753 del 25/09/2007 dell'Agenda del Demanio Direzione Generale - Beni Confiscati Trascrizione n. 27014 in atti dal 11/08/2010 Beneficiario: LIBERO		Note:valore di mercato	
Dettaglio interventi – Schede di Attivazione e Variazioni			
Informazioni sulla scheda	Valore iniziale	Ammortamenti	Valore attualizzato
Tipo scheda: A - Descrizione: Scheda acquisto - Data attivazione: 01/01/2015 -	75.160,26	4.892,82	70.267,44
	75.160,26	4.892,82	70.267,44

Codice inventario 226	Descrizione: APPARTAMENTO LOC. SELICELLE VIA S. FRANCESCO A PATRIA Ubicazione: , - GIUGLIANO IN CAMPANIA Valore attribuito al bene: 75.160,26 (di cui non ammortizzabile: 14.000,00)	Tipo bene: Fabbricati Natura: Fabbricato Codice patrimonio: 1.2.2.02.09.01.001	
	Consegnatario: Non Definito/a - Conduttore: Non Definito/a		
Valore iniziale: 75.160,26 - Variazioni (+): 0,00 - Ammortamenti (-): 4.892,84		Valore attualizzato: 70.267,42	
Attuale utilizzo del bene: L'immobile (appartamento) ricade in zona E/1 "Agricola normale", sito in via Circumvallazione esterna di Napoli, ex Parco Rea. In catasto è riportato al foglio 62 p.la 171 sub 5 cat. A/2 int.2 scala B vani 7 (mq 130,00) Provvedimento prot. 31753 del 25/09/2007 dell'Agenda del Demanio Direzione Generale - Beni Confiscati Trascrizione n. 27014 in atti dal 11/08/2010 Beneficiario: LIBERO		Note:valore di mercato	
Dettaglio interventi – Schede di Attivazione e Variazioni			
Informazioni sulla scheda	Valore iniziale	Ammortamenti	Valore attualizzato
Tipo scheda: A - Descrizione: Scheda acquisto - Data attivazione: 01/01/2015 -	75.160,26	4.892,82	70.267,44
	75.160,26	4.892,82	70.267,44

Codice inventario	Descrizione: APPARTAMENTO LOC. SELICELLE VIA S. FRANCESCO A PATRIA	Tipo bene: Fabbricati
--------------------------	--	-----------------------




[Handwritten signature]

Ubicazione: , - GIUGLIANO IN CAMPANIA Valore attribuito al bene: 75.160,26 (di cui non ammortizzabile: 14.000,00)		Natura: Fabbricato Codice patrimonio: 1.2.2.02.09.01.001		
Consegnatario: Non Definito/a - Conduttore: Non Definito/a				
Valore iniziale: 75.160,26 - Variazioni (+): 0,00 - Ammortamenti (-): 4.892,84		Valore attualizzato: 70.267,42		
Attuale utilizzo del bene: L'immobile (appartamento) ricade in zona E/1 "Agricola normale", sito in via Circumvallazione esterna di Napoli, ex Parco Rea. In catasto è riportato al foglio 62 p.lla 171 sub 6 cat. A/2 int.3 scala B vani 7 (mq 130,00) Provvedimento prot. 31753 del 25/09/2007 dell'Agenzia del Demanio Direzione Generale - Beni Confiscati Trascrizione n. 27014 in atti dal 11/08/2010 Beneficiario: LIBERO		Note: valore di Mercato		
Dettaglio interventi – Schede di Attivazione e Variazioni				
Informazioni sulla scheda		Valore iniziale	Ammortamenti	Valore attualizzato
Tipo scheda: A - Descrizione: Scheda acquisto - Data attivazione: 01/01/2015 -		75.160,26	4.892,82	70.267,44
		75.160,26	4.892,82	70.267,44

Codice inventario 228		Descrizione: APPARTAMENTO LOC. SELICELLE VIA S. FRANCESCO A PATRIA Ubicazione: , - GIUGLIANO IN CAMPANIA Valore attribuito al bene: 75.160,26 (di cui non ammortizzabile: 14.000,00)		Tipo bene: Fabbricati Natura: Fabbricato Codice patrimonio: 1.2.2.02.09.01.001	
Consegnatario: Non Definito/a - Conduttore: Non Definito/a					
Valore iniziale: 75.160,26 - Variazioni (+): 0,00 - Ammortamenti (-): 4.892,84				Valore attualizzato: 70.267,42	
Attuale utilizzo del bene: L'immobile (appartamento) ricade in zona E/1 "Agricola normale", sito in via Circumvallazione esterna di Napoli, ex Parco Rea. In catasto è riportato al foglio 62 p.lla 171 sub 7 cat. A/2 int.4 scala B vani 7 (mq 130,00) Provvedimento prot. 31753 del 25/09/2007 dell'Agenzia del Demanio Direzione Generale - Beni Confiscati Trascrizione n. 27014 in atti dal 11/08/2010 Beneficiario: LIBERO		Note: valore di mercato			
Dettaglio interventi – Schede di Attivazione e Variazioni					
Informazioni sulla scheda			Valore iniziale	Ammortamenti	Valore attualizzato
Tipo scheda: A - Descrizione: Scheda acquisto - Data attivazione: 01/01/2015 -			75.160,26	4.892,82	70.267,44
			75.160,26	4.892,82	70.267,44

Codice inventario 229		Descrizione: APPARTAMENTO LOC. SELICELLE VIA S. FRANCESCO A PATRIA Ubicazione: , - GIUGLIANO IN CAMPANIA Valore attribuito al bene: 85.896,72 (di cui non ammortizzabile: 14.000,00)		Tipo bene: Fabbricati Natura: Fabbricato Codice patrimonio: 1.2.2.02.09.01.001	
Consegnatario: Non Definito/a - Conduttore: Non Definito/a					
Valore iniziale: 85.896,72 - Variazioni (+): 0,00 - Ammortamenti (-): 5.751,72				Valore attualizzato: 80.145,00	
Attuale utilizzo del bene: L'immobile (appartamento) ricade in zona E/1 "Agricola normale", sito in via Circumvallazione esterna di Napoli, ex Parco Rea. In catasto è riportato al foglio 62 p.lla 171 sub 8 cat. A/2 int.1 scala C vani 8 (mq 175) Provvedimento prot. 31753 del 25/09/2007 dell'Agenzia del Demanio Direzione Generale - Beni Confiscati Trascrizione n. 27014 in atti dal 11/08/2010 Beneficiario: LIBERO		Note: valore di mercato			



[Handwritten signatures]

Dettaglio interventi – Schede di Attivazione e Variazioni			
Informazioni sulla scheda	Valore iniziale	Ammortamenti	Valore attualizzato
Tipo scheda: A - Descrizione: Scheda acquisto - Data attivazione: 01/01/2015 -	85.896,72	5.751,74	80.144,98
	85.896,72	5.751,74	80.144,98

Codice inventario 230	Descrizione: APPARTAMENTO LOC. SELICELLE VIA S. FRANCESCO A PATRIA Ubicazione: , - GIUGLIANO IN CAMPANIA Valore attribuito al bene: 50.106,42 (di cui non ammortizzabile: 14.000,00)	Tipo bene: Fabbricati Natura: Fabbricato Codice patrimonio: 1.2.2.02.09.01.001
	Consegnatario: Non Definito/a - Conduttore: Non Definito/a	
Valore iniziale: 50.106,42 - Variazioni (+): 0,00 - Ammortamenti (-): 2.888,52		Valore attualizzato: 47.217,90

Attuale utilizzo del bene: L'immobile (appartamento) ricade in zona E/1 "Agricola normale", sito in via Circumvallazione esterna di Napoli, ex Parco Rea. In catasto è riportato al foglio 62 p.la 171 sub 9 cat. A/2 Int.2 scala C vani 5,5 (mq 115,00)
Provvedimento prot. 31753 del 25/09/2007 dell'Agenzia del Demanio Direzione Generale - Beni Confiscati Trascrizione n. 27014 in atti dal 11/08/2010
Beneficiario: LIBERO

Note: valore di mercato

Dettaglio interventi – Schede di Attivazione e Variazioni			
Informazioni sulla scheda	Valore iniziale	Ammortamenti	Valore attualizzato
Tipo scheda: A - Descrizione: Scheda acquisto - Data attivazione: 01/01/2015 -	50.106,42	2.888,51	47.217,91
	50.106,42	2.888,51	47.217,91

Codice inventario 231	Descrizione: APPARTAMENTO LOC. SELICELLE VIA S. FRANCESCO A PATRIA Ubicazione: , - GIUGLIANO IN CAMPANIA Valore attribuito al bene: 65.240,73 (di cui non ammortizzabile: 14.000,00)	Tipo bene: Fabbricati Natura: Fabbricato Codice patrimonio: 1.2.2.02.09.01.001
	Consegnatario: Non Definito/a - Conduttore: Non Definito/a	
Valore iniziale: 65.240,73 - Variazioni (+): 0,00 - Ammortamenti (-): 4.099,24		Valore attualizzato: 61.141,49

Attuale utilizzo del bene: L'immobile (appartamento) ricade in zona E/1 "Agricola normale", sito in via Circumvallazione esterna di Napoli, ex Parco Rea. In catasto è riportato al foglio 62 p.la 171 sub 10 cat. A/2 Int.3 scala C vani 5 (mq 115,00)
Provvedimento prot. 31753 del 25/09/2007 dell'Agenzia del Demanio Direzione Generale - Beni Confiscati Trascrizione n. 27014 in atti dal 11/08/2010
Beneficiario: LIBERO

Note: valore di mercato

Dettaglio interventi – Schede di Attivazione e Variazioni			
Informazioni sulla scheda	Valore iniziale	Ammortamenti	Valore attualizzato
Tipo scheda: A - Descrizione: Scheda acquisto - Data attivazione: 01/01/2015 -	65.240,73	4.099,26	61.141,47
	65.240,73	4.099,26	61.141,47

Codice inventario	Descrizione: APPARTAMENTO LOC. SELICELLE VIA S. FRANCESCO A PATRIA	Tipo bene: Fabbricati
--------------------------	--	-----------------------



232	Ubicazione: , - GIUGLIANO IN CAMPANIA Valore attribuito al bene: 73.750,40 (di cui non ammortizzabile: 14.000,00)	Natura: Fabbricato Codice patrimonio: 1.2.2.02.09.01.001	
	Consegnatario: Non Definito/a - Conduttore: Non Definito/a		
Valore iniziale: 73.750,40 - Variazioni (+): 0,00 - Ammortamenti (-): 4.780,04 -		Valore attualizzato: 68.970,36	
Attuale utilizzo del bene: L'immobile (appartamento) ricade in zona E/1 "Agricola normale", sito in via Circumvallazione esterna di Napoli, ex Parco Rea. In catasto è riportato al foglio 62 p.lla 171 sub 11 cat. A/2 int.4 scala C vani 7 (mq 130,00) Provvedimento prot. 31753 del 25/09/2007 dell'Agenzia del Demanio Direzione Generale - Beni Confiscati Trascrizione n. 27014 in atti dal 11/08/2010 Beneficiario: LIBERO		Note:valore di mercato	
Dettaglio interventi – Schede di Attivazione e Variazioni			
Informazioni sulla scheda		Valore iniziale	Ammortamenti
Tipo scheda: A - Descrizione: Scheda acquisto - Data attivazione: 01/01/2015 -		73.750,40	4.780,03
		73.750,40	4.780,03
			68.970,37

Codice inventario 233	Descrizione: APPARTAMENTO LOC. SELICELLE VIA S. FRANCESCO A PATRIA Ubicazione: VIA San Francesco A Patria, - GIUGLIANO IN CAMPANIA Valore attribuito al bene: 65.240,73 (di cui non ammortizzabile: 14.000,00)	Tipo bene: Fabbricati Natura: Fabbricato Codice patrimonio: 1.2.2.02.09.01.001	
	Consegnatario: Non Definito/a - Conduttore: Non Definito/a		
Valore Iniziale: 65.240,73 - Variazioni (+): 0,00 - Ammortamenti (-): 3.074,43		Valore attualizzato: 62.166,30	
Attuale utilizzo del bene: L'immobile (appartamento) ricade in zona E/1 "Agricola normale", sito in via Circumvallazione esterna di Napoli, ex Parco Rea. In catasto è riportato al foglio 62 p.lla 171 sub 12 cat. A/2 int.5 scala C vani 5,5 (mq 115,00) Provvedimento prot. 31753 del 25/09/2007 dell'Agenzia del Demanio Direzione Generale - Beni Confiscati Trascrizione n. 27014 in atti dal 11/08/2010 Beneficiario: LIBERO		Note:valore di mercato	
Dettaglio interventi – Schede di Attivazione e Variazioni			
Informazioni sulla scheda		Valore iniziale	Ammortamenti
Tipo scheda: A - Descrizione: Scheda acquisto - Data attivazione: 01/01/2015 -		65.240,73	3.074,44
		65.240,73	3.074,44
			62.166,29

Codice inventario 234	Descrizione: APPARTAMENTO LOC. SELICELLE VIA S. FRANCESCO A PATRIA Ubicazione: VIA San Francesco A Patria, - GIUGLIANO IN CAMPANIA Valore attribuito al bene: 65.240,73 (di cui non ammortizzabile: 14.000,00)	Tipo bene: Fabbricati Natura: Fabbricato Codice patrimonio: 1.2.2.02.09.01.001	
	Consegnatario: Non Definito/a - Conduttore: Non Definito/a		
Valore iniziale: 65.240,73 - Variazioni (+): 0,00 - Ammortamenti (-): 4.099,24		Valore attualizzato: 61.141,49	
Attuale utilizzo del bene: L'immobile (appartamento) ricade in zona E/1 "Agricola normale", sito in via Circumvallazione esterna di Napoli, ex Parco Rea. In catasto è riportato al foglio 62 p.lla 171 sub 13 cat. A/2 int.6 scala C vani 5 (mq 115,00) Provvedimento prot. 31753 del 25/09/2007 dell'Agenzia del Demanio Direzione Generale - Beni Confiscati Trascrizione n. 27014 in atti dal 11/08/2010 Beneficiario: LIBERO		Note:valore di mercato	



Handwritten signature and initials.

Dettaglio interventi – Schede di Attivazione e Variazioni			
Informazioni sulla scheda	Valore iniziale	Ammortamenti	Valore attualizzato
Tipo scheda: A - Descrizione: Scheda acquisto - Data attivazione: 01/01/2015 -	65.240,73	4.099,26	61.141,47
	65.240,73	4.099,26	61.141,47

Codice inventario 235	Descrizione: APPARTAMENTO LOC. SELICELLE VIA S. FRANCESCO A PATRIA Ubicazione: VIA San Francesco A Patria, - GIUGLIANO IN CAMPANIA Valore attribuito al bene: 73.750,40 (di cui non ammortizzabile: 14.000,00)	Tipo bene: Fabbricati Natura: Fabbricato Codice patrimonio: 1.2.2.02.09.01.001	
	Consegnatario: Non Definito/a - Conduttore: Non Definito/a		
Valore iniziale: 73.750,40 - Variazioni (+): 0,00 - Ammortamenti (-): 4.780,04		Valore attualizzato: 68.970,36	
Attuale utilizzo del bene: L'immobile (appartamento) ricade in zona E/1 "Agricola normale", sito in via Circumvallazione esterna di Napoli, ex Parco Rea. In catasto è riportato al foglio 62 p.lla 171 sub 14 cat. A/2 int.7 scala C vani 7 (mq 130,00) Provvedimento prot. 31753 del 25/09/2007 dell'Agenzia del Demanio Direzione Generale - Beni Confiscati Trascrizione n. 27014 in atti dal 11/08/2010 Beneficiario: LIBERO		Note: valore di mercato	
Dettaglio interventi – Schede di Attivazione e Variazioni			
Informazioni sulla scheda	Valore iniziale	Ammortamenti	Valore attualizzato
Tipo scheda: A - Descrizione: Scheda acquisto - Data attivazione: 01/01/2015 -	73.750,40	4.780,03	68.970,37
	73.750,40	4.780,03	68.970,37

Codice inventario 236	Descrizione: APPARTAMENTO LOC. SELICELLE VIA S. FRANCESCO A PATRIA Ubicazione: VIA San Francesco A Patria, - GIUGLIANO IN CAMPANIA Valore attribuito al bene: 69.968,33 (di cui non ammortizzabile: 14.000,00)	Tipo bene: Fabbricati Natura: Fabbricato Codice patrimonio: 1.2.2.02.09.01.001	
	Consegnatario: Non Definito/a - Conduttore: Non Definito/a		
Valore Iniziale: 69.968,33 - Variazioni (+): 0,00 - Ammortamenti (-): 4.477,48		Valore attualizzato: 65.490,85	
Attuale utilizzo del bene: L'immobile (appartamento) ricade in zona E/1 "Agricola normale", sito in via Circumvallazione esterna di Napoli, ex Parco Rea. In catasto è riportato al foglio 62 p.lla 171 sub 15 cat. A/2 int.1 scala D vani 7 (mq 130,00) Provvedimento prot. 31753 del 25/09/2007 dell'Agenzia del Demanio Direzione Generale - Beni Confiscati Trascrizione n. 27014 in atti dal 11/08/2010 Beneficiario: LIBERO		Note: valore di mercato	
Dettaglio interventi – Schede di Attivazione e Variazioni			
Informazioni sulla scheda	Valore iniziale	Ammortamenti	Valore attualizzato
Tipo scheda: A - Descrizione: Scheda acquisto - Data attivazione: 01/01/2015 -	69.968,33	4.477,47	65.490,86
	69.968,33	4.477,47	65.490,86


Codice inventario	Descrizione: APPARTAMENTO LOC. SELICELLE VIA S. FRANCESCO A PATRIA	Tipo bene: Fabbricati
--------------------------	--	-----------------------



237	Ubicazione: VIA San Francesco A Patria, - GIUGLIANO IN CAMPANIA Valore attribuito al bene: 69.968,33 (di cui non ammortizzabile: 14.000,00)	Natura: Fabbricato Codice patrimonio: 1.2.2.02.09.01.001		
	Consegnatario: Non Definito/a - Conduttore: Non Definito/a			
Valore iniziale: 69.968,33 - Variazioni (+): 0,00 - Ammortamenti (-): 4.477,48		Valore attualizzato: 65.490,85		
Attuale utilizzo del bene: L'immobile (appartamento) ricade in zona E/1 "Agricola normale", sito in via Circumvallazione esterna di Napoli, ex Parco Rea. In catasto è riportato al foglio 62 p.lla 171 sub 16 cat. A/2 int.2 scala D vani 7 (mq 130,00) Provvedimento prot. 31753 del 25/09/2007 dell'Agenzia del Demanio Direzione Generale - Beni Confiscati Trascrizione n. 27014 in atti dal 11/08/2010 Beneficiario: LIBERO		Note: valore di mercato		
Dettaglio interventi - Schede di Attivazione e Variazioni				
Informazioni sulla scheda		Valore iniziale	Ammortamenti	Valore attualizzato
Tipo scheda: A - Descrizione: Scheda acquisto - Data attivazione: 01/01/2015 -		69.968,33	4.477,47	65.490,86
		69.968,33	4.477,47	65.490,86

Codice inventario 238	Descrizione: APPARTAMENTO LOC. SELICELLE VIA S. FRANCESCO A PATRIA Ubicazione: VIA San Francesco A Patria, - GIUGLIANO IN CAMPANIA Valore attribuito al bene: 73.150,40 (di cui non ammortizzabile: 14.000,00)	Tipo bene: Fabbricati Natura: Fabbricato Codice patrimonio: 1.2.2.02.09.01.001		
	Consegnatario: Non Definito/a - Conduttore: Non Definito/a			
Valore iniziale: 73.150,40 - Variazioni (+): 0,00 - Ammortamenti (-): 4.732,04		Valore attualizzato: 68.418,36		
Attuale utilizzo del bene: L'immobile (appartamento) ricade in zona E/1 "Agricola normale", sito in via Circumvallazione esterna di Napoli, ex Parco Rea. In catasto è riportato al foglio 62 p.lla 171 sub 17 cat. A/2 int.3 scala D vani 7 (mq 130,00) Provvedimento prot. 31753 del 25/09/2007 dell'Agenzia del Demanio Direzione Generale - Beni Confiscati Trascrizione n. 27014 in atti dal 11/08/2010 Beneficiario: LIBERO		Note: valore di mercato		
Dettaglio interventi - Schede di Attivazione e Variazioni				
Informazioni sulla scheda		Valore iniziale	Ammortamenti	Valore attualizzato
Tipo scheda: A - Descrizione: Scheda acquisto - Data attivazione: 01/01/2015 -		73.150,40	4.732,03	68.418,37
		73.150,40	4.732,03	68.418,37

Codice inventario 239	Descrizione: APPARTAMENTO LOC. SELICELLE VIA S. FRANCESCO A PATRIA Ubicazione: VIA San Francesco A Patria, - GIUGLIANO IN CAMPANIA Valore attribuito al bene: 73.150,40 (di cui non ammortizzabile: 14.000,00)	Tipo bene: Fabbricati Natura: Fabbricato Codice patrimonio: 1.2.2.02.09.01.001		
	Consegnatario: Non Definito/a - Conduttore: Non Definito/a			
Valore iniziale: 73.150,40 - Variazioni (+): 0,00 - Ammortamenti (-): 4.732,04		Valore attualizzato: 68.418,36		
Attuale utilizzo del bene: L'immobile (appartamento) ricade in zona E/1 "Agricola normale", sito in via Circumvallazione esterna di Napoli, ex Parco Rea. In catasto è riportato al foglio 62 p.lla 171 sub 18 cat. A/2 int.4 scala D vani 7 (mq 130,00) Provvedimento prot. 31753 del 25/09/2007 dell'Agenzia del Demanio Direzione Generale - Beni Confiscati Trascrizione n. 27014 in atti dal 11/08/2010 Beneficiario: LIBERO		Note: Valore di Mercato		



Dettaglio interventi – Schede di Attivazione e Variazioni			
Informazioni sulla scheda	Valore iniziale	Ammortamenti	Valore attualizzato
Tipo scheda: A - Descrizione: Scheda acquisto - Data attivazione: 01/01/2015 -	73.150,40	4.732,03	68.418,37
	73.150,40	4.732,03	68.418,37

Codice inventario 240	Descrizione: APPARTAMENTO LOC. SELICELLE VIA S. FRANCESCO A PATRIA Ubicazione: VIA San Francesco A Patria, - GIUGLIANO IN CAMPANIA Valore attribuito al bene: 73.150,40 (di cui non ammortizzabile: 14.000,00)	Tipo bene: Fabbricati Natura: Fabbricato Codice patrimonio: 1.2.2.02.09.01.001
	Consegnatario: Non Definito/a - Conduttore: Non Definito/a	
Valore iniziale: 73.150,40 - Variazioni (+): 0,00 - Ammortamenti (-): 4.732,04		Valore attualizzato: 68.418,36

Attuale utilizzo del bene: L'immobile (appartamento) ricade in zona E/1 "Agricola normale", sito in via Circumvallazione esterna di Napoli, ex Parco Rea. In catasto è riportato al foglio 62 p.la 171 sub 19 cat. A/2 int.5 scala D vani 7 (mq 130,00)
Provvedimento prot. 31753 del 25/09/2007 dell'Agenzia del Demanio Direzione Generale - Beni Confiscati Trascrizione n. 27014 in atti dal 11/08/2010
Beneficiario: LIBERO

Note: valore di mercato

Dettaglio interventi – Schede di Attivazione e Variazioni			
Informazioni sulla scheda	Valore iniziale	Ammortamenti	Valore attualizzato
Tipo scheda: A - Descrizione: Scheda acquisto - Data attivazione: 01/01/2015 -	73.150,40	4.732,03	68.418,37
	73.150,40	4.732,03	68.418,37


Codice inventario 241	Descrizione: APPARTAMENTO LOC. SELICELLE VIA S. FRANCESCO A PATRIA Ubicazione: VIA San Francesco A Patria, - GIUGLIANO IN CAMPANIA Valore attribuito al bene: 73.150,40 (di cui non ammortizzabile: 14.000,00)	Tipo bene: Fabbricati Natura: Fabbricato Codice patrimonio: 1.2.2.02.09.01.001
	Consegnatario: Non Definito/a - Conduttore: Non Definito/a	
Valore iniziale: 73.150,40 - Variazioni (+): 0,00 - Ammortamenti (-): 4.732,04		Valore attualizzato: 68.418,36

Attuale utilizzo del bene: L'immobile (appartamento) ricade in zona E/1 "Agricola normale", sito in via Circumvallazione esterna di Napoli, ex Parco Rea. In catasto è riportato al foglio 62 p.la 171 sub 20 cat. A/2 int.6 scala D vani 7 (mq 130,00)
Provvedimento prot. 31753 del 25/09/2007 dell'Agenzia del Demanio Direzione Generale - Beni Confiscati Trascrizione n. 27014 in atti dal 11/08/2010
Beneficiario: LIBERO

Note: valore di mercato

Dettaglio interventi – Schede di Attivazione e Variazioni			
Informazioni sulla scheda	Valore iniziale	Ammortamenti	Valore attualizzato
Tipo scheda: A - Descrizione: Scheda acquisto - Data attivazione: 01/01/2015 -	73.150,40	4.732,03	68.418,37
	73.150,40	4.732,03	68.418,37

Codice inventario	Descrizione: APPARTAMENTO LOC. SELICELLE VIA S. FRANCESCO A PATRIA	Tipo bene: Fabbricati
--------------------------	--	-----------------------



242	Ubicazione: VIA San Francesco A Patria, - GIUGLIANO IN CAMPANIA Valore attribuito al bene: 23.638,09 (di cui non ammortizzabile: 14.000,00)	Natura: Fabbricati Codice patrimonio: 1.2.2.02.09.01.001	
	Consegnatario: Non Definito/a - Conduttore: Non Definito/a		
Valore iniziale: 23.638,09 - Variazioni (+): 0,00 - Ammortamenti (-): 771,04		Valore attualizzato: 22.867,05	
Attuale utilizzo del bene: L'immobile (appartamento) ricade in zona E/1 "Agricola normale" ed è occupato dal Consorzio S.O.L.E., sito in via Circumvallazione esterna di Napoli, ex Parco Rea. in catasto è riportato al foglio 62 p.la 150 sub 3 cat. A/2, di circa mq. 114,00 (catastale) posto al piano rialzato. Provvedimento prot.33607del 20/12/2002 dell'Agenzia del Demanio - Direzione Generale - Beni confiscati -Trascrizione n.27463 in atti dal 03/09/2010-Costituzione del 08/11/2011n. 14271.1/201(prot.NA0922969) Beneficiario: In corso di restituzione da parte del Consorzio Sole Delibera di C.C. n. 15/2010		Note:valore di mercato	
Dettaglio interventi – Schede di Attivazione e Variazioni			
Informazioni sulla scheda		Valore iniziale	Ammortamenti
		23.638,09	771,05
Tipo scheda: A - Descrizione: Scheda acquisto - Data attivazione: 01/01/2015 -		23.638,09	771,05
		23.638,09	771,05
		22.867,04	22.867,04

Codice inventario 243	Descrizione: APPARTAMENTO LOC. SELICELLE VIA S. FRANCESCO A PATRIA Ubicazione: VIA San Francesco A Patria, - GIUGLIANO IN CAMPANIA Valore attribuito al bene: 33.093,14 (di cui non ammortizzabile: 14.000,00)	Tipo bene: Fabbricati Natura: Fabbricati Codice patrimonio: 1.2.2.02.09.01.001	
	Consegnatario: Non Definito/a - Conduttore: Non Definito/a		
Valore Iniziale: 33.093,14 - Variazioni (+): 0,00 - Ammortamenti (-): 1.527,44		Valore attualizzato: 31.565,70	
Attuale utilizzo del bene: L'immobile (appartamento) ricade in zona E/1 "Agricola normale" ed è occupato dal Consorzio S.O.L.E., sito in via Circumvallazione esterna di Napoli, ex Parco Rea. in catasto è riportato al foglio 62 p.la 150 sub 4 cat. A/2, di circa mq. 149,00 (catastale) posto al piano rialzato. Provvedimento prot.33607del 20/12/2002 dell'Agenzia del Demanio - Direzione Generale - Beni confiscati -Trascrizione n.27463 in atti dal 03/09/2010-Costituzione del 08/11/2011n. 14271.1/201(prot.NA0922969) Beneficiario: In corso di restituzione da parte del Consorzio Sole Delibera di C.C. n. 15/2010		Note:valore di mercato	
Dettaglio interventi – Schede di Attivazione e Variazioni			
Informazioni sulla scheda		Valore iniziale	Ammortamenti
		33.093,14	1.527,45
Tipo scheda: A - Descrizione: Scheda acquisto - Data attivazione: 01/01/2015 -		33.093,14	1.527,45
		33.093,14	1.527,45
		31.565,69	31.565,69

Codice inventario 244	Descrizione: APPARTAMENTO LOC. SELICELLE VIA S. FRANCESCO A PATRIA Ubicazione: VIA San Francesco A Patria, - GIUGLIANO IN CAMPANIA Valore attribuito al bene: 23.638,09 (di cui non ammortizzabile: 14.000,00)	Tipo bene: Fabbricati Natura: Fabbricati Codice patrimonio: 1.2.2.02.09.01.001	
	Consegnatario: Non Definito/a - Conduttore: Non Definito/a		
Valore iniziale: 23.638,09 - Variazioni (+): 0,00 - Ammortamenti (-): 771,04		Valore attualizzato: 22.867,05	
Attuale utilizzo del bene: L'immobile (appartamento) ricade in zona E/1 "Agricola normale" ed è occupato dal Consorzio S.O.L.E., sito in via Circumvallazione esterna di Napoli, ex Parco Rea. in catasto è riportato al foglio 62 p.la 150 sub 5 cat. A/2 non ancora, di circa mq. 76,00 (catastale) posto al piano rialzato.		Note:valore di mercato	




[Handwritten signature]

Provvedimento prot.33607del 20/12/2002 dell'Agenzia del Demanio - Direzione Generale - Beni Confiscati -Trascrizione n.27463 in atti dal 03/09/2010-Costituzione del 08/11/2011n. 14271.1/201(prot.NA0922969) Beneficiario: In corso di restituzione da parte del Consorzio Sole Delibera di C.C. n. 15/2010			
Dettaglio interventi -- Schede di Attivazione e Variazioni			
Informazioni sulla scheda	Valore iniziale	Ammortamenti	Valore attualizzato
Tipo scheda: A - Descrizione: Scheda acquisto - Data attivazione: 01/01/2015 -	23.638,09	771,05	22.867,04
	23.638,09	771,05	22.867,04

Codice inventario 245	Descrizione: APPARTAMENTO LOC. SELICELLE VIA S. FRANCESCO A PATRIA Ubicazione: VIA San Francesco A Patria, - GIUGLIANO IN CAMPANIA Valore attribuito al bene: 42.548,19 (di cui non ammortizzabile: 14.000,00)	Tipo bene: Fabbricati Natura: Fabbricato Codice patrimonio: 1.2.2.02.09.01.001	
	Consegnatario: Non Definito/a - Conduttore: Non Definito/a	Valore attualizzato: 40.264,35	
Valore iniziale: 42.548,19 - Variazioni (+): 0,00 - Ammortamenti (-): 2.283,84		Note:valore di mercato	
Attuale utilizzo del bene: L'immobile (appartamento) ricade in zona E/1 "Agricola normale" ed è occupato dal Consorzio S.O.L.E., sito in via Circumvallazione esterna di Napoli, ex Parco Rea. In catasto è riportato al foglio 62 p.IIIa 150 sub 6 cat. A/2, di circa mq. 156,00 (catastale) posto al piano rialzato. Provvedimento prot.33607del 20/12/2002 dell'Agenzia del Demanio - Direzione Generale - Beni Confiscati -Trascrizione n.27463 in atti dal 03/09/2010-Costituzione del 08/11/2011n. 14271.1/201(prot.NA0922969) Beneficiario: In corso di restituzione da parte del Consorzio Sole Delibera di C.C. n. 15/2010			
Dettaglio interventi -- Schede di Attivazione e Variazioni			
Informazioni sulla scheda	Valore iniziale	Ammortamenti	Valore attualizzato
Tipo scheda: A - Descrizione: Scheda acquisto - Data attivazione: 01/01/2015 -	42.548,19	2.283,86	40.264,33
	42.548,19	2.283,86	40.264,33

Codice inventario 246	Descrizione: APPARTAMENTO LOC. SELICELLE VIA S. FRANCESCO A PATRIA Ubicazione: VIA San Francesco A Patria, - GIUGLIANO IN CAMPANIA Valore attribuito al bene: 21.274,55 (di cui non ammortizzabile: 14.000,00)	Tipo bene: Fabbricati Natura: Fabbricato Codice patrimonio: 1.2.2.02.09.01.001	
	Consegnatario: Non Definito/a - Conduttore: Non Definito/a	Valore attualizzato: 20.692,59	
Valore iniziale: 21.274,55 - Variazioni (+): 0,00 - Ammortamenti (-): 581,96		Note:valore di mercato	
Attuale utilizzo del bene: L'immobile (appartamento) ricade in zona E/1 "Agricola normale" ed è occupato dal Consorzio S.O.L.E., sito in via Circumvallazione esterna di Napoli, ex Parco Rea. In catasto è riportato al foglio 62 p.IIIa 150 sub 8 cat. A/2, di circa mq. 74,00 (catastale) posto al piano primo. Provvedimento prot.33607del 20/12/2002 dell'Agenzia del Demanio - Direzione Generale - Beni Confiscati -Trascrizione n.27463 in atti dal 03/09/2010-Costituzione del 08/11/2011n. 14271.1/201(prot.NA0922969) Beneficiario: In corso di restituzione da parte del Consorzio Sole Delibera di C.C. n. 15/2010			
Dettaglio interventi -- Schede di Attivazione e Variazioni			
Informazioni sulla scheda	Valore iniziale	Ammortamenti	Valore attualizzato
Tipo scheda: A - Descrizione: Scheda acquisto - Data attivazione: 01/01/2015 -	21.274,55	581,96	20.692,59
	21.274,55	581,96	20.692,59




[Handwritten signatures and initials]

Codice inventario 247	Descrizione: APPARTAMENTO LOC. SELICELLE VIA S. FRANCESCO A PATRIA Ubicazione: VIA San Francesco A Patria, - GIUGLIANO IN CAMPANIA Valore attribuito al bene: 21.274,55 (di cui non ammortizzabile: 14.000,00)	Tipo bene: Fabbricati Natura: Fabbricato Codice patrimonio: 1.2.2.02.09.01.001		
	Consegnatario: Non Definito/a - Conduttore: Non Definito/a			
Valore iniziale: 21.274,55 - Variazioni (+): 0,00 - Ammortamenti (-): 581,96		Valore attualizzato: 20.692,59		
Attuale utilizzo del bene: L'immobile (appartamento) ricade in zona E/1 "Agricola normale" ed è occupato dal Consorzio S.O.L.E., sito in via Circumvallazione esterna di Napoli, ex Parco Rea. In catasto è riportato al foglio 62 p.la 150 sub 9 cat. A/2, di circa mq. 80,00 (catastale) posto al piano primo Provvedimento prot.33607del 20/12/2002 dell'Agenzia del Demanio - Direzione Generale - Beni Confiscati -Trascrizione n.27463 In atti dal 03/09/2010-Costituzione del 08/11/2011n. 14271.1/201(prot.NA0922969) Beneficiario: In corso di restituzione da parte del Consorzio Sole Delibera di C.C. n. 15/2010		Note:valore di mercato		
Dettaglio interventi – Schede di Attivazione e Variazioni				
Informazioni sulla scheda		Valore iniziale	Ammortamenti	Valore attualizzato
Tipo scheda: A - Descrizione: Scheda acquisto - Data attivazione: 01/01/2015 -		21.274,55	581,96	20.692,59
		21.274,55	581,96	20.692,59

Codice inventario 248	Descrizione: APPARTAMENTO LOC. SELICELLE VIA S. FRANCESCO A PATRIA Ubicazione: VIA San Francesco A Patria, - GIUGLIANO IN CAMPANIA Valore attribuito al bene: 21.274,55 (di cui non ammortizzabile: 14.000,00)	Tipo bene: Fabbricati Natura: Fabbricato Codice patrimonio: 1.2.2.02.09.01.001		
	Consegnatario: Non Definito/a - Conduttore: Non Definito/a			
Valore iniziale: 21.274,55 - Variazioni (+): 0,00 - Ammortamenti (-): 581,96		Valore attualizzato: 20.692,59		
Attuale utilizzo del bene: L'immobile (appartamento) ricade in zona E/1 "Agricola normale" ed è occupato dal Consorzio S.O.L.E., sito in via Circumvallazione esterna di Napoli, ex Parco Rea. In catasto è riportato al foglio 62 p.la 150 sub 10 cat. A/2, di circa mq. 80,00 (catastale) posto al piano primo Provvedimento prot.33607del 20/12/2002 dell'Agenzia del Demanio - Direzione Generale - Beni Confiscati -Trascrizione n.27463 In atti dal 03/09/2010-Costituzione del 08/11/2011n. 14271.1/201(prot.NA0922969) Beneficiario: In corso di restituzione da parte del Consorzio Sole Delibera di C.C. n. 15/2010		Note:valore di mercato		
Dettaglio interventi – Schede di Attivazione e Variazioni				
Informazioni sulla scheda		Valore iniziale	Ammortamenti	Valore attualizzato
Tipo scheda: A - Descrizione: Scheda acquisto - Data attivazione: 01/01/2015 -		21.274,55	581,96	20.692,59
		21.274,55	581,96	20.692,59

Codice inventario 249	Descrizione: APPARTAMENTO LOC. SELICELLE VIA S. FRANCESCO A PATRIA Ubicazione: VIA San Francesco A Patria, - GIUGLIANO IN CAMPANIA Valore attribuito al bene: 21.274,55 (di cui non ammortizzabile: 14.000,00)	Tipo bene: Fabbricati Natura: Fabbricato Codice patrimonio: 1.2.2.02.09.01.001	
	Consegnatario: Non Definito/a - Conduttore: Non Definito/a		



Valore iniziale: 21.274,55 - Variazioni (+): 0,00 - Ammortamenti (-): 581,96		Valore attualizzato: 20.692,59		
Attuale utilizzo del bene: L'immobile (appartamento) ricade in zona E/1 "Agricola normale" ed è occupato dal Consorzio S.O.L.E., sito in via Circumvallazione esterna di Napoli, ex Parco Rea. In catasto è riportato al foglio 62 p.la 150 sub 11 cat. A/2, di circa mq. 83,00 (catastale) posto al piano primo		Note: valore di mercato		
Provvedimento prot.33607 del 20/12/2002 dell'Agenzia del Demanio - Direzione Generale - Beni Confiscati - Trascrizione n.27463 in atti dal 03/09/2010 - Costituzione del 08/11/2011 n. 14271.1/201 (prot.NA0922969)				
Beneficiario: In corso di restituzione da parte del Consorzio Sole Delibera di C.C. n. 15/2010				
Dettaglio interventi - Schede di Attivazione e Variazioni				
Informazioni sulla scheda		Valore iniziale	Ammortamenti	Valore attualizzato
Tipo scheda: A - Descrizione: Scheda acquisto - Data attivazione: 01/01/2015 -		21.274,55	581,96	20.692,59
		21.274,55	581,96	20.692,59

Codice inventario 250	Descrizione: APPARTAMENTO LOC. SELICELLE VIA S. FRANCESCO A PATRIA	Tipo bene: Fabbricati		
	Ubicazione: , - Valore attribuito al bene: 21.274,55 (di cui non ammortizzabile: 14.000,00)	Natura: Fabbricato Codice patrimonio: 1.2.2.02.09.01.001		
Consegnatario: Non Definito/a - Conduttore: Non Definito/a				
Valore iniziale: 21.274,55 - Variazioni (+): 0,00 - Ammortamenti (-): 581,96		Valore attualizzato: 20.692,59		
Attuale utilizzo del bene:		Note: valore di mercato		
Beneficiario:				
Dettaglio interventi - Schede di Attivazione e Variazioni				
Informazioni sulla scheda		Valore iniziale	Ammortamenti	Valore attualizzato
Tipo scheda: A - Descrizione: Scheda acquisto - Data attivazione: 01/01/2015 -		21.274,55	581,96	20.692,59
		21.274,55	581,96	20.692,59

Codice inventario 251	Descrizione: APPARTAMENTO LOC. SELICELLE VIA S. FRANCESCO A PATRIA	Tipo bene: Fabbricati		
	Ubicazione: VIA San Francesco A Patria, - GIUGLIANO IN CAMPANIA Valore attribuito al bene: 26.001,62 (di cui non ammortizzabile: 14.000,00)	Natura: Fabbricato Codice patrimonio: 1.2.2.02.09.01.001		
Consegnatario: Non Definito/a - Conduttore: Non Definito/a				
Valore iniziale: 26.001,62 - Variazioni (+): 0,00 - Ammortamenti (-): 960,12		Valore attualizzato: 25.041,50		
Attuale utilizzo del bene: L'immobile (appartamento) ricade in zona E/1 "Agricola normale" ed è occupato dal Consorzio S.O.L.E., sito in via Circumvallazione esterna di Napoli, ex Parco Rea. In catasto è riportato al foglio 62 p.la 150 sub 13 cat. A/2, di circa mq. 97,00 (catastale) posto al piano primo		Note: valore di mercato		
Provvedimento prot.33607 del 20/12/2002 dell'Agenzia del Demanio - Direzione Generale - Beni Confiscati - Trascrizione n.27463 in atti dal 03/09/2010 - Costituzione del 08/11/2011 n. 14271.1/201 (prot.NA0922969)				
Beneficiario: In corso di restituzione da parte del Consorzio Sole Delibera di C.C. n. 15/2010				
Dettaglio interventi - Schede di Attivazione e Variazioni				
Informazioni sulla scheda		Valore iniziale	Ammortamenti	Valore attualizzato
Tipo scheda: A - Descrizione: Scheda acquisto - Data attivazione: 01/01/2015 -		26.001,62	960,13	25.041,49
		26.001,62	960,13	25.041,49



26.001,62	960,13	25.041,49
-----------	--------	-----------

Codice inventario 252	Descrizione: APPARTAMENTO LOC. SELICELLE-VIA S.-FRANCESCO A PATRIA Ubicazione: VIA San Francesco A Patria, - GIUGLIANO IN CAMPANIA Valore attribuito al bene: 26.001,62 (di cui non ammortizzabile: 14.000,00)	Tipo bene: Fabbricati Natura: Fabbricato Codice patrimonio: 1.2.2.02.09.01.001	
	Consegnatario: Non Definito/a - Conduttore: Non Definito/a		
Valore iniziale: 26.001,62 - Variazioni (+): 0,00 - Ammortamenti (-): 960,12		Valore attualizzato: 25.041,50	
Attuale utilizzo del bene: L'immobile (appartamento) ricade in zona E/1 "Agricola normale" ed è occupato dal Consorzio S.O.L.E., sito in via Circumvallazione esterna di Napoli, ex Parco Rea. In catasto è riportato al foglio 62 p.lla 150 sub 14 cat. A/2, di circa mq. 97,00 (catastale) posto al piano primo Provvedimento prot.33607del 20/12/2002 dell'Agenzia del Demanio - Direzione Generale - Beni Confiscati -Trascrizione n.27463 In atti dal 03/09/2010-Costituzione del 08/11/2011n. 14271.1/201(prot.NA0922969) Beneficiario: In corso di restituzione da parte del Consorzio Sole Delibera di C.C. n. 15/2010		Note:Valore di mercato	
Dettaglio interventi - Schede di Attivazione e Variazioni			
Informazioni sulla scheda		Valore iniziale	Valore attualizzato
Tipo scheda: A - Descrizione: Scheda acquisto - Data attivazione: 01/01/2015 -		26.001,62	25.041,49
		26.001,62	25.041,49

Codice inventario 253	Descrizione: APPARTAMENTO LOC. SELICELLE VIA S. FRANCESCO A PATRIA Ubicazione: VIA San Francesco A Patria, - GIUGLIANO IN CAMPANIA Valore attribuito al bene: 26.001,62 (di cui non ammortizzabile: 14.000,00)	Tipo bene: Fabbricati Natura: Fabbricato Codice patrimonio: 1.2.2.02.09.01.001	
	Consegnatario: Non Definito/a - Conduttore: Non Definito/a		
Valore iniziale: 26.001,62 - Variazioni (+): 0,00 - Ammortamenti (-): 960,12		Valore attualizzato: 25.041,50	
Attuale utilizzo del bene: L'immobile (appartamento) ricade in zona E/1 "Agricola normale" ed è occupato dal Consorzio S.O.L.E., sito in via Circumvallazione esterna di Napoli, ex Parco Rea. In catasto è riportato al foglio 62 p.lla 150 sub 15 cat. A/2, di circa mq. 88,00 (catastale) posto al piano primo Provvedimento prot.33607del 20/12/2002 dell'Agenzia del Demanio - Direzione Generale - Beni Confiscati -Trascrizione n.27463 In atti dal 03/09/2010-Costituzione del 08/11/2011n. 14271.1/201(prot.NA0922969) Beneficiario: In corso di restituzione da parte del Consorzio Sole Delibera di C.C. n. 15/2010		Note:valore di mercato	
Dettaglio interventi - Schede di Attivazione e Variazioni			
Informazioni sulla scheda		Valore iniziale	Valore attualizzato
Tipo scheda: A - Descrizione: Scheda acquisto - Data attivazione: 01/01/2015 -		26.001,62	25.041,49
		26.001,62	25.041,49


Codice inventario 254	Descrizione: APPARTAMENTO LOC. SELICELLE VIA S. FRANCESCO A PATRIA Ubicazione: VIA San Francesco A Patria, - GIUGLIANO IN CAMPANIA Valore attribuito al bene: 26.001,62 (di cui non ammortizzabile: 14.000,00)	Tipo bene: Fabbricati Natura: Fabbricato Codice patrimonio: 1.2.2.02.09.01.001	
	Consegnatario: Non Definito/a - Conduttore: Non Definito/a		



Consegnatario: Non Definito/a - Conduttore: Non Definito/a			
Valore iniziale: 26.001,62 - Variazioni (+): 0,00 - Ammortamenti (-): 960,12		Valore attualizzato: 25.041,50	
Attuale utilizzo del bene: L'immobile (appartamento) ricade in zona E/1 "Agricola normale" ed è occupato dal Consorzio S.O.L.E., sito in via Circumvallazione esterna di Napoli, ex Parco Rea. In catasto è riportato al foglio 62 p.IIa 150 sub 16 cat. A/2, di circa mq. 92,00 (catastale) posto al piano primo		Note: valore di mercato	
Provvedimento prot.33607 del 20/12/2002 dell'Agenzia del Demanio - Direzione Generale - Beni Confiscati -Trascrizione n.27463 in atti dal 03/09/2010-Costituzione del 08/11/2011n. 14271.1/201(prot.NA0922969)			
Beneficiario: In corso di restituzione da parte del Consorzio Sole Delibera di C.C. n. 15/2010			
Dettaglio interventi - Schede di Attivazione e Variazioni			
Informazioni sulla scheda		Valore iniziale	Ammortamenti
Tipo scheda: A - Descrizione: Scheda acquisto - Data attivazione: 01/01/2015 -		26.001,62	960,13
		26.001,62	960,13
		Valore attualizzato	
		25.041,49	

Codice inventario 255	Descrizione: APPARTAMENTO LOC. SELICELLE VIA S. FRANCESCO A PATRIA Ubicazione: VIA San Francesco A Patria, - GIUGLIANO IN CAMPANIA Valore attribuito al bene: 18.910,10 (di cui non ammortizzabile: 14.000,00)		Tipo bene: Fabbricati Natura: Fabbricato Codice patrimonio: 1.2.2.02.09.01.001	
	Consegnatario: Non Definito/a - Conduttore: Non Definito/a		Valore attualizzato: 18.517,30	
Valore iniziale: 18.910,10 - Variazioni (+): 0,00 - Ammortamenti (-): 392,80				
Attuale utilizzo del bene: L'immobile (appartamento) ricade in zona E/1 "Agricola normale" ed è occupato dal Consorzio S.O.L.E., sito in via Circumvallazione esterna di Napoli, ex Parco Rea. In catasto è riportato al foglio 62 p.IIa 150 sub 17 cat. A/2, di circa mq. 61,00 (catastale) posto al piano primo		Note: valore di mercato		
Provvedimento prot.33607 del 20/12/2002 dell'Agenzia del Demanio - Direzione Generale - Beni Confiscati -Trascrizione n.27463 in atti dal 03/09/2010-Costituzione del 08/11/2011n. 14271.1/201(prot.NA0922969)				
Beneficiario: In corso di restituzione da parte del Consorzio Sole Delibera di C.C. n. 15/2010				
Dettaglio interventi - Schede di Attivazione e Variazioni				
Informazioni sulla scheda			Valore iniziale	Ammortamenti
Tipo scheda: A - Descrizione: Scheda acquisto - Data attivazione: 01/01/2015 -			18.910,10	392,81
			18.910,10	392,81
			Valore attualizzato	
			18.517,29	

Codice inventario 256	Descrizione: APPARTAMENTO LOC. SELICELLE VIA S. FRANCESCO A PATRIA Ubicazione: VIA San Francesco A Patria, - GIUGLIANO IN CAMPANIA Valore attribuito al bene: 14.183,03 (di cui non ammortizzabile: 14.000,00)		Tipo bene: Fabbricati Natura: Fabbricato Codice patrimonio: 1.2.2.02.09.01.001	
	Consegnatario: Non Definito/a - Conduttore: Non Definito/a		Valore attualizzato: 14.168,39	
Valore iniziale: 14.183,03 - Variazioni (+): 0,00 - Ammortamenti (-): 14,64				
Attuale utilizzo del bene: L'immobile (appartamento) ricade in zona E/1 "Agricola normale" ed è occupato dal Consorzio S.O.L.E., sito in via Circumvallazione esterna di Napoli, ex Parco Rea. In catasto è riportato al foglio 62 p.IIa 150 sub 18 cat. A/2, di circa mq. 51,00 (catastale) posto al piano primo		Note: valore di mercato		
Provvedimento prot.33607 del 20/12/2002 dell'Agenzia del Demanio - Direzione Generale - Beni Confiscati -Trascrizione n.27463 in atti dal 03/09/2010-Costituzione del 08/11/2011n. 14271.1/201(prot.NA0922969)				
Beneficiario: In corso di restituzione da parte del Consorzio Sole Delibera di C.C. n. 15/2010				



Dettaglio interventi – Schede di Attivazione e Variazioni			
Informazioni sulla scheda	Valore iniziale	Ammortamenti	Valore attualizzato
Tipo scheda: A - Descrizione: Scheda acquisto - Data attivazione: 01/01/2015 -	14.183,03	-14,64	14.168,39
	14.183,03	14,64	14.168,39

Codice inventario 257	Descrizione: APPARTAMENTO LOC. SELICELLE VIA S. FRANCESCO A PATRIA Ubicazione: VIA San Francesco A Patria, - GIUGLIANO IN CAMPANIA Valore attribuito al bene: 26.001,62 (di cui non ammortizzabile: 14.000,00)	Tipo bene: Fabbricati Natura: Fabbricato Codice patrimonio: 1.2.2.02.09.01.001	
	Consegnatario: Non Definito/a - Conduttore: Non Definito/a		
Valore iniziale: 26.001,62 - Variazioni (+): 0,00 - Ammortamenti (-): 960,12		Valore attualizzato: 25.041,50	
Attuale utilizzo del bene: L'immobile (appartamento) ricade in zona E/1 "Agricola normale" ed è occupato dal Consorzio S.O.L.E., sito in via Circumvallazione esterna di Napoli, ex Parco Rea. In catasto è riportato al foglio 62 p.la 150 sub 19 cat. A/2, di circa mq. 92,00 (catastale) posto al piano primo Provvedimento prot.33607del 20/12/2002 dell'Agenzia del Demanio - Direzione Generale - Beni Confiscati -Trascrizione n.27463 in atti dal 03/09/2010-Costituzione del 08/11/2011n. 14271.1/2011(prot.NA0922969) Beneficiario: In corso di restituzione da parte del Consorzio Sole Delibera di C.C. n. 15/2010		Note:valore di mercato	
Dettaglio interventi – Schede di Attivazione e Variazioni			
Informazioni sulla scheda	Valore iniziale	Ammortamenti	Valore attualizzato
Tipo scheda: A - Descrizione: Scheda acquisto - Data attivazione: 01/01/2015 -	26.001,62	960,13	25.041,49
	26.001,62	960,13	25.041,49


Codice inventario 258	Descrizione: APPARTAMENTO LOC. SELICELLE VIA S. FRANCESCO A PATRIA Ubicazione: VIA San Francesco A Patria, - GIUGLIANO IN CAMPANIA Valore attribuito al bene: 14.183,03 (di cui non ammortizzabile: 14.000,00)	Tipo bene: Fabbricati Natura: Fabbricato Codice patrimonio: 1.2.2.02.09.01.001	
	Consegnatario: Non Definito/a - Conduttore: Non Definito/a		
Valore iniziale: 14.183,03 - Variazioni (+): 0,00 - Ammortamenti (-): 14,64		Valore attualizzato: 14.168,39	
Attuale utilizzo del bene: L'immobile (appartamento) ricade in zona E/1 "Agricola normale" ed è occupato dal Consorzio S.O.L.E., sito in via Circumvallazione esterna di Napoli, ex Parco Rea. In catasto è riportato al foglio 62 p.la 150 sub 20 cat. A/2, di circa mq. 55,00 (catastale) posto al piano primo Provvedimento prot.33607del 20/12/2002 dell'Agenzia del Demanio - Direzione Generale - Beni Confiscati -Trascrizione n.27463 in atti dal 03/09/2010-Costituzione del 08/11/2011n. 14271.1/2011(prot.NA0922969) Beneficiario: In corso di restituzione da parte del Consorzio Sole Delibera di C.C. n. 15/2010		Note:valore di mercato	
Dettaglio interventi – Schede di Attivazione e Variazioni			
Informazioni sulla scheda	Valore iniziale	Ammortamenti	Valore attualizzato
Tipo scheda: A - Descrizione: Scheda acquisto - Data attivazione: 01/01/2015 -	14.183,03	14,64	14.168,39
	14.183,03	14,64	14.168,39



Codice inventario 259	Descrizione: APPARTAMENTO LOC. SELICELLE VIA S. FRANCESCO A PATRIA Ubicazione: VIA San Francesco A Patria, - GIUGLIANO IN CAMPANIA Valore attribuito al bene: 28.365,15 (di cui non ammortizzabile: 14.000,00)	Tipo bene: Fabbricati Natura: Fabbricato Codice patrimonio: 1.2.2.02.09.01.001		
	Consegnatario: Non Definito/a - Conduttore: Non Definito/a			
Valore iniziale: 28.365,15 - Variazioni (+): 0,00 - Ammortamenti (-): 1.149,20		Valore attualizzato: 27.215,95		
Attuale utilizzo del bene: L'immobile (appartamento) ricade in zona E/1 "Agricola normale" ed è occupato dal Consorzio S.O.L.E., sito in via Circumvallazione esterna di Napoli, ex Parco Rea. In catasto è riportato al foglio 62 p.IIIa 150 sub 21 cat. A/2, di circa mq. 107,00 (catastale) posto al piano primo Provvedimento prot.33607del 20/12/2002 dell'Agenzia del Demanio - Direzione Generale - Beni Fiscali -Trascrizione n.27463 in atti dal 03/09/2010-Costituzione del 08/11/2011n. 14271.1/201(prot.NA0922969) Beneficiario: In corso di restituzione da parte del Consorzio Sole Delibera di C.C. n. 15/2010		Note:valore di mercato		
Dettaglio interventi – Schede di Attivazione e Variazioni				
Informazioni sulla scheda		Valore iniziale	Ammortamenti	Valore attualizzato
Tipo scheda: A - Descrizione: Scheda acquisto - Data attivazione: 01/01/2015 -		28.365,15	1.149,21	27.215,94
		28.365,15	1.149,21	27.215,94

Codice inventario 260	Descrizione: APPARTAMENTO LOC. SELICELLE VIA S. FRANCESCO A PATRIA Ubicazione: VIA San Francesco A Patria, - GIUGLIANO IN CAMPANIA Valore attribuito al bene: 21.274,55 (di cui non ammortizzabile: 14.000,00)	Tipo bene: Fabbricati Natura: Fabbricato Codice patrimonio: 1.2.2.02.09.01.001		
	Consegnatario: Non Definito/a - Conduttore: Non Definito/a			
Valore iniziale: 21.274,55 - Variazioni (+): 0,00 - Ammortamenti (-): 581,96		Valore attualizzato: 20.692,59		
Attuale utilizzo del bene: L'immobile (appartamento) ricade in zona E/1 "Agricola normale" ed è occupato dal Consorzio S.O.L.E., sito in via Circumvallazione esterna di Napoli, ex Parco Rea. In catasto è riportato al foglio 62 p.IIIa 150 sub 22 cat. A/2, di circa mq. 71,00 (catastale) posto al piano primo Provvedimento prot.33607del 20/12/2002 dell'Agenzia del Demanio - Direzione Generale - Beni Fiscali -Trascrizione n.27463 in atti dal 03/09/2010-Costituzione del 08/11/2011n. 14271.1/201(prot.NA0922969) Beneficiario: In corso di restituzione da parte del Consorzio Sole Delibera di C.C. n. 15/2010		Note:valore di mercato		
Dettaglio interventi – Schede di Attivazione e Variazioni				
Informazioni sulla scheda		Valore iniziale	Ammortamenti	Valore attualizzato
Tipo scheda: A - Descrizione: Scheda acquisto - Data attivazione: 01/01/2015 -		21.274,55	581,96	20.692,59
		21.274,55	581,96	20.692,59


Codice inventario 261	Descrizione: APPARTAMENTO LOC. SELICELLE VIA S. FRANCESCO A PATRIA Ubicazione: VIA San Francesco A Patria, - GIUGLIANO IN CAMPANIA Valore attribuito al bene: 14.183,03 (di cui non ammortizzabile: 14.000,00)	Tipo bene: Fabbricati Natura: Fabbricato Codice patrimonio: 1.2.2.02.09.01.001		
	Consegnatario: Non Definito/a - Conduttore: Non Definito/a			
Valore iniziale: 14.183,03 - Variazioni (+): 0,00 - Ammortamenti (-): 14,64		Valore attualizzato: 14.168,39		
Attuale utilizzo del bene: L'immobile (appartamento) ricade in zona E/1 "Agricola normale" ed è occupato dal Consorzio S.O.L.E., sito in via Circumvallazione esterna di Napoli, ex Parco Rea. In catasto è riportato al foglio 62 p.IIIa 150 sub 23 cat. A/2, di circa mq. 51,00 (catastale)		Note:valore di mercato		



posto al piano primo Provvedimento prot.33607del 20/12/2002 dell'Agenzia del Demanio - Direzione Generale - Beni Confiscati -Trascrizione n.27463 in atti dal 03/09/2010-Costituzione del 08/11/2011n. 14271.1/2011(prot.NA0922969) Beneficiario: In corso di restituzione da parte del Consorzio Sole Delibera di C.C. n. 15/2010				
Dettaglio interventi – Schede di Attivazione e Variazioni:				
Informazioni sulla scheda		Valore iniziale	Ammortamenti	Valore attualizzato
Tipo scheda: A - Descrizione: Scheda acquisto - Data attivazione: 01/01/2015 -		14.183,03	14,64	14.168,39
		14.183,03	14,64	14.168,39

Codice inventario 262	Descrizione: APPARTAMENTO LOC. SELICELLE VIA S. FRANCESCO A PATRIA Ubicazione: , - Valore attribuito al bene: 16.546,57 (di cui non ammortizzabile: 14.000,00)	Tipo bene: Fabbricati Natura: Fabbricato Codice patrimonio: 1.2.2.02.09.01.001		
	Consegnatario: Non Definito/a - Conduttore: Non Definito/a			
Valore iniziale: 16.546,57 - Variazioni (+): 0,00 - Ammortamenti (-): 203,72		Valore attualizzato: 16.342,85		
Attuale utilizzo del bene: L'immobile (appartamento) ricade in zona E/1 "Agricola normale" ed è occupato dal Consorzio S.O.L.E., sito in via Circumvallazione esterna di Napoli, ex Parco Rea. In catasto è riportato al foglio 62 p.la 150 sub 24 cat. A/2, di circa mq. 53,00 (catastale) posto al piano primo Provvedimento prot.33607del 20/12/2002 dell'Agenzia del Demanio - Direzione Generale - Beni Confiscati -Trascrizione n.27463 in atti dal 03/09/2010-Costituzione del 08/11/2011n. 14271.1/2011(prot.NA0922969) Beneficiario: In corso di restituzione da parte del Consorzio Sole Delibera di C.C. n. 15/2010		Note:valore di mercato		
Dettaglio interventi – Schede di Attivazione e Variazioni				
Informazioni sulla scheda		Valore iniziale	Ammortamenti	Valore attualizzato
Tipo scheda: A - Descrizione: Scheda acquisto - Data attivazione: 01/01/2015 -		16.546,57	203,73	16.342,84
		16.546,57	203,73	16.342,84

Codice inventario 263	Descrizione: APPARTAMENTO LOC. SELICELLE VIA S. FRANCESCO A PATRIA Ubicazione: VIA San Francesco A Patria, - GIUGLIANO IN CAMPANIA Valore attribuito al bene: 18.910,10 (di cui non ammortizzabile: 14.000,00)	Tipo bene: Fabbricati Natura: Fabbricato Codice patrimonio: 1.2.2.02.09.01.001		
	Consegnatario: Non Definito/a - Conduttore: Non Definito/a			
Valore iniziale: 18.910,10 - Variazioni (+): 0,00 - Ammortamenti (-): 392,80		Valore attualizzato: 18.517,30		
Attuale utilizzo del bene: L'immobile (appartamento) ricade in zona E/1 "Agricola normale" ed è occupato dal Consorzio S.O.L.E., sito in via Circumvallazione esterna di Napoli, ex Parco Rea. In catasto è riportato al foglio 62 p.la 150 sub 25 cat. A/2, di circa mq. 62,00 (catastale) posto al piano primo Provvedimento prot.33607del 20/12/2002 dell'Agenzia del Demanio - Direzione Generale - Beni Confiscati -Trascrizione n.27463 in atti dal 03/09/2010-Costituzione del 08/11/2011n. 14271.1/2011(prot.NA0922969) Beneficiario: In corso di restituzione da parte del Consorzio Sole Delibera di C.C. n. 15/2010		Note:valore di mercato		
Dettaglio interventi – Schede di Attivazione e Variazioni				
Informazioni sulla scheda		Valore iniziale	Ammortamenti	Valore attualizzato
Tipo scheda: A - Descrizione: Scheda acquisto - Data attivazione: 01/01/2015 -		18.910,10	392,80	18.517,29



18.910,10	392,81	18.517,29
-----------	--------	-----------

Codice inventario 264	Descrizione: APPARTAMENTO LOC. SELICELLE VIA S. FRANCESCO A PATRIA Ubicazione: VIA San Francesco A Patria, - GIUGLIANO IN CAMPANIA Valore attribuito al bene: 28.365,15 (di cui non ammortizzabile: 14.000,00)	Tipo bene: Fabbricati Natura: Fabbricato Codice patrimonio: 1.2.2.02.09.01.001	
	Consegnatario: Non Definito/a - Conduttore: Non Definito/a		
Valore iniziale: 28.365,15 - Variazioni (+): 0,00 - Ammortamenti (-): 1.149,20		Valore attualizzato: 27.215,95	
Attuale utilizzo del bene: L'immobile (appartamento) ricade in zona E/1 "Agricola normale" ed è occupato dal Consorzio S.O.L.E., sito in via Circumvallazione esterna di Napoli, ex Parco Rea. In catasto è riportato al foglio 62 p.la 150 sub 26 cat. A/3 non ancora censito, di circa mq. 91,00 (catastale) posto al piano primo Provvedimento prot.33607del 20/12/2002 dell'Agenzia del Demanio - Direzione Generale - Beni Confiscati -Trascrizione n.27463 in atti dal 03/09/2010-Costituzione del 08/11/2011n. 14271.1/2011(prot.NA0922969) Beneficiario: In corso di restituzione da parte del Consorzio Sole Delibera di C.C. n. 15/2010		Note:valore di mercato	
Dettaglio interventi – Schede di Attivazione e Variazioni			
Informazioni sulla scheda			Valore iniziale
Tipo scheda: A - Descrizione: Scheda acquisto - Data attivazione: 01/01/2015 -			Ammortamenti
			Valore attualizzato
			28.365,15
			1.149,21
			27.215,94
			28.365,15
			1.149,21
			27.215,94

Codice inventario 265	Descrizione: APPARTAMENTO LOC. SELICELLE VIA S. FRANCESCO A PATRIA Ubicazione: VIA San Francesco A Patria, - GIUGLIANO IN CAMPANIA Valore attribuito al bene: 14.183,03 (di cui non ammortizzabile: 14.000,00)	Tipo bene: Fabbricati Natura: Fabbricato Codice patrimonio: 1.2.2.02.09.01.001	
	Consegnatario: Non Definito/a - Conduttore: Non Definito/a		
Valore iniziale: 14.183,03 - Variazioni (+): 0,00 - Ammortamenti (-): 14,64		Valore attualizzato: 14.168,39	
Attuale utilizzo del bene: L'immobile (appartamento) ricade in zona E/1 "Agricola normale" ed è occupato dal Consorzio S.O.L.E., sito in via Circumvallazione esterna di Napoli, ex Parco Rea. In catasto è riportato al foglio 62 p.la 150 sub 27 cat. A/2, di circa mq. 44,00 (catastale) posto al piano primo Provvedimento prot.33607del 20/12/2002 dell'Agenzia del Demanio - Direzione Generale - Beni Confiscati -Trascrizione n.27463 in atti dal 03/09/2010-Costituzione del 08/11/2011n. 14271.1/2011(prot.NA0922969) Beneficiario: In corso di restituzione da parte del Consorzio Sole Delibera di C.C. n. 15/2010		Note:valore di mercato	
Dettaglio interventi – Schede di Attivazione e Variazioni			
Informazioni sulla scheda			Valore iniziale
Tipo scheda: A - Descrizione: Scheda acquisto - Data attivazione: 01/01/2015 -			Ammortamenti
			Valore attualizzato
			14.183,03
			14,64
			14.168,39
			14.183,03
			14,64
			14.168,39

Codice inventario 266	Descrizione: APPARTAMENTO LOC. SELICELLE VIA S. FRANCESCO A PATRIA Ubicazione: VIA San Francesco A Patria, - GIUGLIANO IN CAMPANIA Valore attribuito al bene: 14.183,03 (di cui non ammortizzabile: 14.000,00)	Tipo bene: Fabbricati Natura: Fabbricato Codice patrimonio: 1.2.2.02.09.01.001	
	Consegnatario: Non Definito/a - Conduttore: Non Definito/a		



[Handwritten signatures and initials]

Consegnatario: Non Definito/a - Conduttore: Non Definito/a		
Valore iniziale: 14.183,03 - Variazioni (+): 0,00 - Ammortamenti (-): 14,64		Valore attualizzato: 14.168,39
Attuale utilizzo del bene: L'immobile (appartamento) ricade in zona E/1 "Agricola normale" ed è occupato dal Consorzio S.O.L.E., sito in via Circumvallazione esterna di Napoli, ex Parco Rea. In catasto è riportato al foglio 62 p.lla 150 sub 28 cat. A/2, di circa mq. 45,00 (catastale) posto al piano primo Provvedimento prot.33607del 20/12/2002 dell'Agenzia del Demanio - Direzione Generale - Beni Confiscati -Trascrizione n.27463 in atti dal 03/09/2010-Costituzione del 08/11/2011n. 14271.1/201(prot.NA0922969) Beneficiario: In corso di restituzione da parte del Consorzio Sole Delibera di C.C. n. 15/2010	Note:valore di mercato	

Dettaglio interventi – Schede di Attivazione e Variazioni


Informazioni sulla scheda	Valore iniziale	Ammortamenti	Valore attualizzato
Tipo scheda: A - Descrizione: Scheda acquisto - Data attivazione: 01/01/2015 -	14.183,03	14,64	14.168,39
	14.183,03	14,64	14.168,39

Codice inventario 267	Descrizione: APPARTAMENTO LOC. SELICELLE VIA S. FRANCESCO A PATRIA Ubicazione: VIA San Francesco A Patria, - GIUGLIANO IN CAMPANIA Valore attribuito al bene: 11.828,02 (di cui non ammortizzabile: 14.000,00)	Tipo bene: Fabbricati Natura: Fabbricato Codice patrimonio: 1.2.2.02.09.01.001
Consegnatario: Non Definito/a - Conduttore: Non Definito/a		
Valore iniziale: 11.828,02 - Variazioni (+): 0,00 - Ammortamenti (-): 0,00		Valore attualizzato: 11.828,02
Attuale utilizzo del bene: L'immobile (appartamento) ricade in zona E/1 "Agricola normale" ed è occupato dal Consorzio S.O.L.E., sito in via Circumvallazione esterna di Napoli, ex Parco Rea. In catasto è riportato al foglio 62 p.lla 150 sub 29 cat. A/2, di circa mq. 44,00 (catastale) posto al piano primo Provvedimento prot.33607del 20/12/2002 dell'Agenzia del Demanio - Direzione Generale - Beni Confiscati -Trascrizione n.27463 in atti dal 03/09/2010-Costituzione del 08/11/2011n. 14271.1/201(prot.NA0922969) Beneficiario: In corso di restituzione da parte del Consorzio Sole Delibera di C.C. n. 15/2010	Note:valore di mercato	

Dettaglio interventi – Schede di Attivazione e Variazioni

Informazioni sulla scheda	Valore iniziale	Ammortamenti	Valore attualizzato
Tipo scheda: A - Descrizione: Scheda acquisto - Data attivazione: 01/01/2015 -	11.828,02	0,00	11.828,02
	11.828,02	0,00	11.828,02

Codice inventario 268	Descrizione: APPARTAMENTO LOC. SELICELLE VIA S. FRANCESCO A PATRIA Ubicazione: VIA San Francesco A Patria, - GIUGLIANO IN CAMPANIA Valore attribuito al bene: 11.828,02 (di cui non ammortizzabile: 14.000,00)	Tipo bene: Fabbricati Natura: Fabbricato Codice patrimonio: 1.2.2.02.09.01.001
Consegnatario: Non Definito/a - Conduttore: Non Definito/a		
Valore iniziale: 11.828,02 - Variazioni (+): 0,00 - Ammortamenti (-): 0,00		Valore attualizzato: 11.828,02
Attuale utilizzo del bene: L'immobile (appartamento) ricade in zona E/1 "Agricola normale" ed è occupato dal Consorzio S.O.L.E., sito in via Circumvallazione esterna di Napoli, ex Parco Rea. In catasto è riportato al foglio 62 p.lla 150 sub 30 cat. A/2, di circa mq. 44,00 (catastale) posto al piano primo Provvedimento prot.33607del 20/12/2002 dell'Agenzia del Demanio - Direzione Generale - Beni Confiscati -Trascrizione n.27463 in atti dal 03/09/2010-Costituzione del 08/11/2011n. 14271.1/201(prot.NA0922969) Beneficiario: In corso di restituzione da parte del Consorzio Sole Delibera di C.C. n. 15/2010	Note:valore di mercato	



[Handwritten signature]

Dettaglio interventi – Schede di Attivazione e Variazioni				
Informazioni sulla scheda		Valore iniziale	Ammortamenti	Valore attualizzato
Tipo scheda: A - Descrizione: Scheda acquisto - Data attivazione: 01/01/2015 -		11.828,02	0,00	11.828,02
		11.828,02	0,00	11.828,02

Codice inventario 269	Descrizione: APPARTAMENTO LOC. SELICELLE VIA S. FRANCESCO A PATRIA Ubicazione: VIA San Francesco A Patria, - GIUGLIANO IN CAMPANIA Valore attribuito al bene: 21.274,55 (di cui non ammortizzabile: 14.000,00)		Tipo bene: Fabbricati Natura: Fabbricato Codice patrimonio: 1.2.2.02.09.01.001	
	Consegnatario: Non Definito/a - Conduttore: Non Definito/a			
Valore iniziale: 21.274,55 - Variazioni (+): 0,00 - Ammortamenti (-): 581,96		Valore attualizzato: 20.692,59		
Attuale utilizzo del bene: L'immobile (appartamento) ricade in zona E/1 "Agricola normale" ed è occupato dal Consorzio S.O.L.E., sito in via Circumvallazione esterna di Napoli, ex Parco Rea. In catasto è riportato al foglio 62 p.la 150 sub 31 cat. A/2, di circa mq. 74,00 (catastale) posto al piano primo Provvedimento prot.33607del 20/12/2002 dell'Agenzia del Demanio - Direzione Generale - Beni Confiscati -Trascrizione n.27463 in atti dal 03/09/2010-Costituzione del 08/11/2011n. 14271.1/2011(prot.NA0922969) Beneficiario: In corso di restituzione da parte del Consorzio Sole Delibera di C.C. n. 15/2010		Note:valore di mercato		
Dettaglio interventi – Schede di Attivazione e Variazioni				
Informazioni sulla scheda		Valore iniziale	Ammortamenti	Valore attualizzato
Tipo scheda: A - Descrizione: Scheda acquisto - Data attivazione: 01/01/2015 -		21.274,55	581,96	20.692,59
		21.274,55	581,96	20.692,59


Codice inventario 270	Descrizione: APPARTAMENTO LOC. SELICELLE VIA S. FRANCESCO A PATRIA Ubicazione: VIA San Francesco A Patria, - GIUGLIANO IN CAMPANIA Valore attribuito al bene: 21.274,55 (di cui non ammortizzabile: 14.000,00)		Tipo bene: Fabbricati Natura: Fabbricato Codice patrimonio: 1.2.2.02.09.01.001	
	Consegnatario: Non Definito/a - Conduttore: Non Definito/a			
Valore iniziale: 21.274,55 - Variazioni (+): 0,00 - Ammortamenti (-): 581,96		Valore attualizzato: 20.692,59		
Attuale utilizzo del bene: L'immobile (appartamento) ricade in zona E/1 "Agricola normale" ed è occupato dal Consorzio S.O.L.E., sito in via Circumvallazione esterna di Napoli, ex Parco Rea. In catasto è riportato al foglio 62 p.la 150 sub 32 cat. A/2, di circa mq. 73,00 (catastale) posto al piano primo Provvedimento prot.33607del 20/12/2002 dell'Agenzia del Demanio - Direzione Generale - Beni Confiscati -Trascrizione n.27463 in atti dal 03/09/2010-Costituzione del 08/11/2011n. 14271.1/2011(prot.NA0922969) Beneficiario: In corso di restituzione da parte del Consorzio Sole Delibera di C.C. n. 15/2010		Note:valore di mercato		
Dettaglio interventi – Schede di Attivazione e Variazioni				
Informazioni sulla scheda		Valore iniziale	Ammortamenti	Valore attualizzato
Tipo scheda: A - Descrizione: Scheda acquisto - Data attivazione: 01/01/2015 -		21.274,55	581,96	20.692,59
		21.274,55	581,96	20.692,59



Codice inventario 271	Descrizione: APPARTAMENTO VICO CHIARIELLO 3 Ubicazione: VIA Chiariello, 3 - GIUGLIANO IN CAMPANIA Valore attribuito al bene: 11.875,50 (di cui non ammortizzabile:)	Tipo bene: Fabbricati Natura: Fabbricato Codice patrimonio: 1.2.2.02.09.01.001		
	Consegnatario: Non Definito/a - Conduttore: Non Definito/a			
Valore iniziale: 11.875,50 - Variazioni (+): 0,00 - Ammortamenti (-): 950,04		Valore attualizzato: 10.925,46		
Attuale utilizzo del bene: L'immobile (appartamento) ricade in zona A "Storico-urbana" ed è libero., sito in vico Chiariello nei pressi di via Giardini. Trattasi di appartamento. In catasto è riportato al foglio 90 p.la 675 sub 3 cat. A/4 vani 2,5 (mq 30,00) Provvedimento prot. 37374 del 21/06/2007 dell'Agenzia del Demanio Direzione Generale - Beni Confiscati Trascrizione n. 27313.1/2010 in atti dal 24/08/2010 Beneficiario: LIBERO		Note: valore di mercato		
Dettaglio interventi – Schede di Attivazione e Variazioni				
Informazioni sulla scheda		Valore iniziale	Ammortamenti	Valore attualizzato
Tipo scheda: A - Descrizione: Scheda acquisto - Data attivazione: 01/01/2015 -		11.875,50	950,04	10.925,46
		11.875,50	950,04	10.925,46

Codice inventario 272	Descrizione: APPARTAMENTO VICO CHIARIELLO 3 Ubicazione: VIA Chiariello, 3 - GIUGLIANO IN CAMPANIA Valore attribuito al bene: 15.218,34 (di cui non ammortizzabile:)	Tipo bene: Fabbricati Natura: Fabbricato Codice patrimonio: 1.2.2.02.09.99.999		
	Consegnatario: Non Definito/a - Conduttore: Non Definito/a			
Valore iniziale: 15.218,34 - Variazioni (+): 0,00 - Ammortamenti (-): 1.217,48		Valore attualizzato: 14.000,86		
Attuale utilizzo del bene: L'immobile (appartamento) ricade in zona A "Storico-urbana" ed è libero., sito in vico Chiariello nei pressi di via Giardini. Trattasi di appartamento. In catasto è riportato al foglio 90 p.la 1027 sub 2 cat. A/4 vani 1,5 (mq 25,00) Provvedimento prot. 37374 del 21/06/2007 dell'Agenzia del Demanio Direzione Generale - Beni Confiscati Trascrizione n. 27313.1/2010 in atti dal 24/08/2010 Beneficiario: LIBERO		Note: valore di mercato		
Dettaglio interventi – Schede di Attivazione e Variazioni				
Informazioni sulla scheda		Valore iniziale	Ammortamenti	Valore attualizzato
Tipo scheda: A - Descrizione: Scheda acquisto - Data attivazione: 01/01/2015 -		15.218,34	1.217,47	14.000,87
		15.218,34	1.217,47	14.000,87

Codice inventario 273	Descrizione: APPARTAMENTO VICO CHIARIELLO 3 Ubicazione: VIA Chiariello, - GIUGLIANO IN CAMPANIA Valore attribuito al bene: 30.207,83 (di cui non ammortizzabile:)	Tipo bene: Fabbricati Natura: Fabbricato Codice patrimonio: 1.2.2.02.09.01.001		
	Consegnatario: Non Definito/a - Conduttore: Non Definito/a			
Valore iniziale: 30.207,83 - Variazioni (+): 0,00 - Ammortamenti (-): 2.416,64		Valore attualizzato: 27.791,19		
Attuale utilizzo del bene: L'immobile (appartamento) ricade in zona A "Storico-urbana" ed è libero., sito in vico Chiariello nei pressi di via Giardini. Trattasi di appartamento. In catasto è riportato al foglio 90 p.la 673 sub 5 cat. A/4 Int. 2 vani 3 (mq 50,00) Provvedimento prot. 37374 del 21/06/2007 dell'Agenzia del Demanio Direzione Generale - Beni Confiscati Trascrizione n. 27313.1/2010 in atti dal 24/08/2010		Note: valore di mercato		



[Handwritten signature]

Beneficiario: LIBERO				
Dettaglio interventi – Schede di Attivazione e Variazioni				
Informazioni sulla scheda		Valore iniziale	Ammortamenti	Valore attualizzato
Tipo scheda: A - Descrizione: Scheda acquisto - Data attivazione: 01/01/2015 -		30.207,83	2.416,63	27.791,20
		30.207,83	2.416,63	27.791,20

Codice inventario 274	Descrizione: AUTORIMESSA LOC. SELICELLE VIA S. FRANCESCO A PATRIA Ubicazione: VIA San Francesco A Patria, - GIUGLIANO IN CAMPANIA Valore attribuito al bene: 33.093,14 (di cui non ammortizzabile:)	Tipo bene: Fabbriati Natura: Fabbriato Codice patrimonio: 1.2.2.02.09.99.999		
	Consegnatario: Non Definito/a - Conduttore: Non Definito/a			
Valore iniziale: 33.093,14 - Variazioni (+): 0,00 - Ammortamenti (-): 2.647,44		Valore attualizzato: 30.445,70		
Attuale utilizzo del bene: L'immobile (autorimessa) ricade in zona D/2 "Artigianato e piccole industrie" ed è libero, sito in via Circumvallazione esterna di Napoli, ex Parco Rea. Consta di un piano seminterrato. In catasto è riportato al foglio 62 p.la 146 sub 5 cat. C/6 Int.2 mq 92,00 Provvedimento prot. 40882 del 15/12/2004 dell'Agenzia del Demanio Direzione Generale - Beni Confiscati Trascrizione n. 27124 in atti dal 12/08/2010 Beneficiario: LIBERO		Note: valore di mercato		
Dettaglio interventi – Schede di Attivazione e Variazioni				
Informazioni sulla scheda		Valore iniziale	Ammortamenti	Valore attualizzato
Tipo scheda: A - Descrizione: Scheda acquisto - Data attivazione: 01/01/2015 -		33.093,14	2.647,45	30.445,69
		33.093,14	2.647,45	30.445,69

Codice inventario 275	Descrizione: AUTORIMESSA LOC. SELICELLE VIA S. FRANCESCO A PATRIA Ubicazione: VIA San Francesco A Patria, - GIUGLIANO IN CAMPANIA Valore attribuito al bene: 33.000,00 (di cui non ammortizzabile:)	Tipo bene: Fabbriati Natura: Fabbriato Codice patrimonio: 1.2.2.02.09.99.999		
	Consegnatario: Non Definito/a - Conduttore: Non Definito/a			
Valore iniziale: 33.000,00 - Variazioni (+): 0,00 - Ammortamenti (-): 2.640,00		Valore attualizzato: 30.360,00		
Attuale utilizzo del bene: L'immobile ricade in zona D/2 "Artigianato e piccole industrie" ed è libero, sito in via Circumvallazione esterna di Napoli, ex Parco Rea. Consta di un piano seminterrato. In catasto è riportato al foglio 62 p.la 146 sub 4 cat. C/6 Int.2 mq 92,00 Provvedimento prot. 40882 del 15/12/2004 dell'Agenzia del Demanio Direzione Generale - Beni Confiscati Trascrizione n. 27124 in atti dal 12/08/2010 Beneficiario: LIBERO		Note: valore di mercato		
Dettaglio interventi – Schede di Attivazione e Variazioni				
Informazioni sulla scheda		Valore iniziale	Ammortamenti	Valore attualizzato
Tipo scheda: A - Descrizione: Scheda acquisto - Data attivazione: 01/01/2015 -		33.000,00	2.640,00	30.360,00
		33.000,00	2.640,00	30.360,00



[Handwritten signature]

Codice inventario 276	Descrizione: AUTORIMESSA LOC. SELICELLE VIA S. FRANCESCO A PATRIA Ubicazione: VIA San Francesco A Patria, - GIUGLIANO IN CAMPANIA Valore attribuito al bene: 30.256,58 (di cui non ammortizzabile:)		Tipo bene: Fabbricati Natura: Fabbricato Codice patrimonio: 1.2.2.02.09.99.999		
	Consegnatario: Non Definito/a - Conduttore: Non Definito/a				
Valore iniziale: 30.256,58 - Variazioni (+): 0,00 - Ammortamenti (-): 2.420,52			Valore attualizzato: 27.836,06		
Attuale utilizzo del bene: L'immobile (autorimessa) ricade in zona D/2 "Artigianato e piccole industrie" ed è libero, sito in via Circumvallazione esterna di Napoli, ex Parco Rea. Consta di un piano seminterrato. In catasto è riportato al foglio 62 p.la 148 sub 4 cat. C/6 int.1 mq 84,00 Provvedimento prot. 40882 del 15/12/2004 dell'Agenzia del Demanio Direzione Generale - Beni Confiscati Trascrizione n. 27124 in atti dal 12/08/2010 Beneficiario: LIBERO		Note: valore di mercato			
Dettaglio interventi – Schede di Attivazione e Variazioni					
Informazioni sulla scheda			Valore iniziale	Ammortamenti	Valore attualizzato
Tipo scheda: A - Descrizione: Scheda acquisto - Data attivazione: 01/01/2015 -			30.256,58	2.420,53	27.836,05
			30.256,58	2.420,53	27.836,05

Codice inventario 277	Descrizione: AUTORIMESSA LOC. SELICELLE VIA S. FRANCESCO A PATRIA Ubicazione: VIA San Francesco A Patria, - GIUGLIANO IN CAMPANIA Valore attribuito al bene: 33.093,14 (di cui non ammortizzabile:)		Tipo bene: Fabbricati Natura: Fabbricato Codice patrimonio: 1.2.2.02.09.99.999		
	Consegnatario: Non Definito/a - Conduttore: Non Definito/a				
Valore iniziale: 33.093,14 - Variazioni (+): 0,00 - Ammortamenti (-): 2.647,44			Valore attualizzato: 30.445,70		
Attuale utilizzo del bene: L'immobile (autorimessa) ricade in zona D/2 "Artigianato e piccole industrie" ed è libero, sito in via Circumvallazione esterna di Napoli, ex Parco Rea. Consta di un piano seminterrato. In catasto è riportato al foglio 62 p.la 148 sub 5 cat. C/6 int.2 mq 92,00 Provvedimento prot. 40882 del 15/12/2004 dell'Agenzia del Demanio Direzione Generale - Beni Confiscati Trascrizione n. 27124 in atti dal 12/08/2010 Beneficiario: LIBERO		Note: valore di mercato			
Dettaglio interventi – Schede di Attivazione e Variazioni					
Informazioni sulla scheda			Valore iniziale	Ammortamenti	Valore attualizzato
Tipo scheda: A - Descrizione: Scheda acquisto - Data attivazione: 01/01/2015 -			33.093,14	2.647,45	30.445,69
			33.093,14	2.647,45	30.445,69


Codice inventario 278	Descrizione: AUTORIMESSA LOC. SELICELLE VIA S. FRANCESCO A PATRIA Ubicazione: VIA San Francesco A Patria, - GIUGLIANO IN CAMPANIA Valore attribuito al bene: 78.005,22 (di cui non ammortizzabile:)		Tipo bene: Fabbricati Natura: Fabbricato Codice patrimonio: 1.2.2.02.09.99.999	
	Consegnatario: Non Definito/a - Conduttore: Non Definito/a			
Valore iniziale: 78.005,22 - Variazioni (+): 0,00 - Ammortamenti (-): 6.240,40			Valore attualizzato: 71.764,82	
Attuale utilizzo del bene: L'immobile (autorimessa) ricade in zona E/1 "Agricola normale", sito in via Circumvallazione esterna di Napoli, ex Parco Rea. In catasto è riportato al foglio 62 p.la 171 sub 21 cat. C/6 scala D mq 229,00		Note: valore di mercato		



Provvedimento prot. 31753 del 25/09/2007 dell'Agenzia del Demanio Direzione Generale - Beni Confiscati Trascrizione n. 27014 In atti dal 11/08/2010				
Beneficiario: LIBERO				
Dettaglio interventi - Schede di Attivazione e Variazioni				
Informazioni sulla scheda		Valore iniziale	Ammortamenti	Valore attualizzato
Tipo scheda: A - Descrizione: Scheda acquisto - Data attivazione: 01/01/2015 -		78.005,22	6.240,42	71.764,80
		78.005,22	6.240,42	71.764,80

Codice inventario 279	Descrizione: AUTORIMESSA LOC. SELICELLE VIA S. FRANCESCO A PATRIA Ubicazione: VIA San Francesco A Patria, - GIUGLIANO IN CAMPANIA Valore attribuito al bene: 33.093,14 (di cui non ammortizzabile:)	Tipo bene: Fabbricati Natura: Fabbricato Codice patrimonio: 1.2.2.02.09.99.999		
	Consegnatario: Non Definito/a - Conduttore: Non Definito/a			
Valore iniziale: 33.093,14 - Variazioni (+): 0,00 - Ammortamenti (-): 2.647,44		Valore attualizzato: 30.445,70		
Attuale utilizzo del bene: L'immobile (autorimessa) ricade in zona D/2 "Artigianato e piccole industrie" ed è occupato dal Consorzio S.O.L.E., sito in via Circumvallazione esterna di Napoli, ex Parco Rea. Consta di un piano seminterrato. In catasto è riportato al foglio 62 p.la 147 sub 5 cat. C/6 int.1 mq 92,00 Provvedimento prot. 40882 del 15/12/2004 dell'Agenzia del Demanio Direzione Generale - Beni Confiscati Trascrizione n. 27124 in atti dal 12/08/2010 Beneficiario: LIBERO		Note: valore di mercato		
Dettaglio interventi - Schede di Attivazione e Variazioni				
Informazioni sulla scheda		Valore iniziale	Ammortamenti	Valore attualizzato
Tipo scheda: A - Descrizione: Scheda acquisto - Data attivazione: 01/01/2015 -		33.093,14	2.647,45	30.445,69
		33.093,14	2.647,45	30.445,69

Codice inventario 281	Descrizione: BIBLIOTECA COMUNALE Ubicazione: VIA Verdi, - GIUGLIANO IN CAMPANIA Valore attribuito al bene: 1.192.538,09 (di cui non ammortizzabile: 183.077,80)	Tipo bene: Fabbricati Natura: Fabbricato Codice patrimonio: 1.2.2.02.09.18.001		
	Consegnatario: COMUNE DI GIUGLIANO IN CAMPANIA - Conduttore: COMUNE DI GIUGLIANO IN CAMPANIA			
Valore iniziale: 1.192.538,09 - Variazioni (+): 0,00 - Ammortamenti (-): 80.756,84		Valore attualizzato: 1.111.781,25		
Attuale utilizzo del bene: L'immobile ricade in zona F/1 "Standard e attrezzature" sito in via Verdi. E' riportato in catasto al foglio 44 p.la 118 sub 3 cat. B/4 mc 5950 T-1. Ex mattatoio comunale, ora è adibito a Biblioteca Comunale. Occupa una superficie coperta di circa mq. 715,19 ed un volume di circa mc. 3803,86. Ha un'altezza alla linea di gronda che varia da mt. 3,92 a mt. 13,69. Impianto meccanografico del 30/06/1987 Beneficiario:		Note: valore di mercato		
Dettaglio interventi - Schede di Attivazione e Variazioni				
Informazioni sulla scheda		Valore iniziale	Ammortamenti	Valore attualizzato
Tipo scheda: A - Descrizione: Scheda acquisto - Data attivazione: 01/01/2015 -		1.192.538,09	80.756,82	1.111.781,27
		1.192.538,09	80.756,82	1.111.781,27



Codice inventario 282	Descrizione: BOCCIODROMO Ubicazione: VIA I Maggio, - GIUGLIANO IN CAMPANIA Valore attribuito al bene: 915.389,00 (di cui non ammortizzabile: 183.077,80)	Tipo bene: Fabbricati Natura: Fabbricato Codice patrimonio: 1.2.2.02.09.16.001		
	Consegnatario: Non Definito/a - Conduttore: Non Definito/a			
Valore iniziale: 915.389,00 - Variazioni (+): 0,00 - Ammortamenti (-): 58.584,88		Valore attualizzato: 856.804,12		
Attuale utilizzo del bene: L'immobile ricade in zona F/1 "Standard e attrezzature" di circa mq. 1700 , sito in via 1° Maggio adiacente la villa Comunale. In catasto è riportato al foglio 63 p.lle 3428 sub 1 cat. D/6 T-1. E' destinato attualmente a struttura sportiva (Bocciodromo). Occupa una superficie coperta di circa mq. 947,27 ed un volume di circa mc. 5795,23. L'altezza alla linea di gronda varia da mt. 5,84 a mt. 7,61. COSTITUZIONE del 02/03/2000 N. 5167 in atti dal 16/03/2000 Beneficiario: Condotta dall'Associazione sportiva dilettantistica "Circolo Bocciolo Francesco Frezza", convenzione del 28/02/2008		Note:valore di mercato		
Dettaglio interventi – Schede di Attivazione e Variazioni				
Informazioni sulla scheda		Valore iniziale	Ammortamenti	Valore attualizzato
Tipo scheda: A - Descrizione: Scheda acquisto - Data attivazione: 01/01/2015 -		915.389,00	58.584,90	856.804,10
		915.389,00	58.584,90	856.804,10

Codice inventario 283	Descrizione: CAMPETTO VIA CAMPOSCINO Ubicazione: VIA Camposcino, - GIUGLIANO IN CAMPANIA Valore attribuito al bene: 45.769,45 (di cui non ammortizzabile:)	Tipo bene: Natura: Centri sportivi - Verde pubblico Codice patrimonio: 1.2.2.02.09.16.001		
	Consegnatario: Non Definito/a - Conduttore: Non Definito/a			
Valore iniziale: 45.769,45 - Variazioni (+): 0,00 - Ammortamenti (-): 5.492,32		Valore attualizzato: 40.277,13		
Attuale utilizzo del bene: L'immobile ricade in zona A "zona storico-urbana" di circa mq 929, sito dietro la Chiesa San Marco Evangelista in via Camposcino. In catasto è riportato al foglio 90 p.la 1384. E' destinato attualmente a campo sportivo. Trascrizione n. 3228 del 31/01/2014 Beneficiario: Convenzione gratuita Parroco Chiesa S. Marco del 06/11/2009 - scade il 06/11/2015		Note:valore di mercato		
Dettaglio interventi – Schede di Attivazione e Variazioni				
Informazioni sulla scheda		Valore iniziale	Ammortamenti	Valore attualizzato
Tipo scheda: A - Descrizione: Scheda acquisto - Data attivazione: 01/01/2015 -		45.769,45	5.492,33	40.277,12
		45.769,45	5.492,33	40.277,12

Codice inventario 284	Descrizione: CAMPO NOMADI LOC.CAPITOLO - ZONA ASI Ubicazione: , - GIUGLIANO IN CAMPANIA Valore attribuito al bene: 814.696,21 (di cui non ammortizzabile:)	Tipo bene: Terreni Natura: Terreni Codice patrimonio: 1.2.2.02.13.01.001	
	Consegnatario: Non Definito/a - Conduttore: Non Definito/a		
Valore iniziale: 814.696,21 - Variazioni (+): 0,00 - Ammortamenti (-): 0,00		Valore attualizzato: 814.696,21	
Attuale utilizzo del bene: Terreno di natura agricola di circa mq 8611, sito nei pressi della zona ASI e destinato all'insediamento del campo		Note:valore di mercato	



nomadi. In catasto è riportato al foglio 27 p.lla 12 Atto di cessione volontaria Rep. N° 750 del 30/12/2000				
Beneficiario:				
Dettaglio interventi – Schede di Attivazione e Variazioni				
Informazioni sulla scheda		Valore iniziale	Ammortamenti	Valore attualizzato
Tipo scheda: A - Descrizione: Scheda acquisto - Data attivazione: 01/01/2015 -		814.696,21	0,00	814.696,21
		814.696,21	0,00	814.696,21

Codice inventario 285	Descrizione: CASA COMUNALE Ubicazione: CORSO Campano, - GIUGLIANO IN CAMPANIA Valore attribuito al bene: 4.576.945,00 (di cui non ammortizzabile: 915.389,00)		Tipo bene: Fabbricati Natura: Fabbricato Codice patrimonio: 1.2.2.02.09.02.001	
	Consegnatario: COMUNE DI GIUGLIANO IN CAMPANIA - Conduttore: COMUNE DI GIUGLIANO IN CAMPANIA			
Valore iniziale: 4.576.945,00 - Variazioni (+): 2.042,89 - Ammortamenti (-): 293.128,77		Valore attualizzato: 4.285.859,12		
Attuale utilizzo del bene: L'immobile (Casa Comunale) ricade in zona A "Storico-Urbana" sito in via Corso Campano 200. E' riportato in catasto al foglio 92 p.lla 542 sub 6 cat. B/4 mc 22465 piano S1-T-1-7, sub 7 cat. Iastrico solare mq 330. Occupa una superficie coperta di circa mq. 1182,29 ed un volume di circa mc. 18719,37. Ha un'altezza alla linea di gronda che varia da mt. 7,63 a mt. 27,05. Trascrizione n. 3228 del 31/01/2014		Note: valore di mercato		
Beneficiario: Una porzione del Iastrico solare è stato dato in locazione per Installazione antenna Vodafone, sul terrazzo del 2° piano ci sono tre contratti di locazione per impianti di telefonia cellulare (Telecom - Wind - H3G s.p.a.)				
Dettaglio interventi – Schede di Attivazione e Variazioni				
Informazioni sulla scheda		Valore iniziale	Ammortamenti	Valore attualizzato
Tipo scheda: A - Descrizione: Scheda acquisto - Data attivazione: 01/01/2015 -		4.576.945,00	292.924,48	4.284.020,52
Tipo scheda: R - Descrizione: sostituzione tentaggi 7piano - Data attivazione: 31/12/2018 -		2.042,89	204,29	1.838,60
		4.578.987,89	293.128,77	4.285.859,12

Codice inventario 286	Descrizione: CASERMA DEI CARABINIERI Ubicazione: VIALE Dell' Acquario, - GIUGLIANO IN CAMPANIA Valore attribuito al bene: 3.203.861,50 (di cui non ammortizzabile: 640.772,30)		Tipo bene: Fabbricati Natura: Fabbricato Codice patrimonio: 1.2.2.02.09.99.999	
	Consegnatario: Carabinieri - Conduttore: Carabinieri			
Valore iniziale: 3.203.861,50 - Variazioni (+): 0,00 - Ammortamenti (-): 205.047,12		Valore attualizzato: 2.998.814,38		
Attuale utilizzo del bene: L'immobile ricade nel 1° Piano di zona 167 ed insiste su una superficie di circa mq 4873, sito in viale dell'Acquario nelle vicinanze del Corso Campano. In catasto è riportato al foglio 63 p.lla 3277 sub 1 cat B/1 mc 14710, sub 2 cat. Iastrico solare mq 118, sub 3 cat. Iastrico solare mq 118, sub 4 cat. Iastrico solare mq 405 e sub 5 cat. Iastrico solare mq 405. Attualmente è adibito a CASERMA dei Carabinieri.		Note:		
Beneficiario: Rettifica di intestazione all'attualità del 28/06/1984. Voltura n. 102382.1/2006 - CESSIONE VOLONTARIA - COSTITUZIONE del 04/03/2011 n. 2715.1/2011 in atti dal 04/03/2011 Da Ricordare (errato codice fiscale riportato nella visura catastale , quindi errato codice fiscale riportato nell'Ispezione Ipotecaria, pertanto la caserma dei carabinieri per mero errore è di proprietà della Direzione Generale del Demanio- Ministero Finanze. occorre rettifica catastale e rettifica Ispezione Ipotecaria)				
Dettaglio interventi – Schede di Attivazione e Variazioni				



[Handwritten signature]


Informazioni sulla scheda	Valore iniziale	Ammortamenti	Valore attualizzato
Tipo scheda: A - Descrizione: Scheda acquisto - Data attivazione: 01/01/2015 -	3.203.861,50	205.047,14	2.998.814,36
	- 3.203.861,50	- 205.047,14	- 2.998.814,36

Codice inventario 287	Descrizione: CENTRO SPORTIVO LOC. EPITAFFIO-CAMPOPANNONE Ubicazione: VIA Epitaffio, - GIUGLIANO IN CAMPANIA Valore attribuito al bene: 457.694,50 (di cui non ammortizzabile: 91.538,90)	Tipo bene: Fabbricati Natura: Centri sportivi - Verde pubblico Codice patrimonio: 1.2.2.02.09.16.001
Consegnatario: Non Definito/a - Conduttore: Non Definito/a		
Valore iniziale: 457.694,50 - Variazioni (+): 1.350.918,36 - Ammortamenti (-): 107.803,63		Valore attualizzato: 1.700.809,23
Attuale utilizzo del bene: L'immobile ricade in zona Cx1 "1" Piano di zona/167" di circa mq 15354, sito all'incrocio di via Pigna con via Epitaffio. In catasto è riportato al foglio 63 p.lle 2583-2643-2644-1838-1847. E' destinato attualmente a centro sportivo. Decreto (disposizioni delle autorità) del 22/02/1995. Trascrizione N. 2664.1/1995 in atti dal 18/07/2001 rep. 7162 (2583-2644) - Trascrizione N. 2665.1/1995 in atti dal 18/07/2001 rep. N.7163 (2643) esproprio per pubblica utilità Beneficiario: Condotta dall'Associazione sportiva Europa 93, convenzione del 13/11/2007		Note: valore di mercato

Dettaglio interventi - Schede di Attivazione e Variazioni			
Informazioni sulla scheda	Valore iniziale	Ammortamenti	Valore attualizzato
Tipo scheda: A - Descrizione: Scheda acquisto - Data attivazione: 01/01/2015 -	457.694,50	29.292,45	428.402,05
Tipo scheda: R - Descrizione: RIQUALIFICAZIONE ZONA CAMPOPANNONE E CENTRO SPORTIVO - Data attivazione: 31/12/2016 -	452.809,64	27.168,58	425.641,06
Tipo scheda: R - Descrizione: Riqualificazione zona campopannone e centro sporti - Data attivazione: 31/12/2016 -	770.913,03	46.254,78	724.658,25
Tipo scheda: R - Descrizione: RIQUALIFICAZ. ZONA CAMPOPANNONE E CENTRO SPORTIVO ANTHARES. - Data attivazione: 31/12/2017 -	42.422,26	1.696,89	40.725,37
Tipo scheda: R - Descrizione: LIQUIDAZIONE FINALE - Data attivazione: 31/12/2017 -	84.773,43	3.390,94	81.382,49
	1.808.612,86	107.803,64	1.700.809,22

Codice inventario 288	Descrizione: CHIESA DI S. SOFIA Ubicazione: PIAZZA Matteotti, - GIUGLIANO IN CAMPANIA Valore attribuito al bene: 2.746.167,00 (di cui non ammortizzabile: 549.233,40)	Tipo bene: Fabbricati Natura: Fabbricato Codice patrimonio: 1.2.2.02.09.08.001
Consegnatario: Non Definito/a - Conduttore: Non Definito/a		
Valore iniziale: 2.746.167,00 - Variazioni (+): 0,00 - Ammortamenti (-): 175.754,68		Valore attualizzato: 2.570.412,32
Attuale utilizzo del bene: L'immobile ricade in zona A "Storico-Urbana" sito in via Corso Campano di fronte Piazza Matteotti. E' riportato in catasto al foglio 90 p.la G. E' adibito ad edificio di culto. Occupa una superficie coperta di circa mq. 1063,00 ed un volume di circa mc.19327,00. Ha un'altezza alla linea di gronda variabile di mt. 9,35 a 26,62. Non volturato Beneficiario:		Note:

Dettaglio interventi - Schede di Attivazione e Variazioni			
Informazioni sulla scheda	Valore iniziale	Ammortamenti	Valore attualizzato
Tipo scheda: A - Descrizione: Scheda acquisto - Data attivazione: 01/01/2015 -	2.746.167,00	175.754,69	2.570.412,31
	2.746.167,00	175.754,69	2.570.412,31



[Handwritten signature]

Codice inventario 289	Descrizione: CHIESA PURITA' E ANIME DEL PURGATORIO Ubicazione: CORSO Campano, - GIUGLIANO IN CAMPANIA Valore attribuito al bene: 732.311,20 (di cui non ammortizzabile: 146.462,24)	Tipo bene: Fabbricati Natura: Fabbricato Codice patrimonio: 1.2.2.02.09.08.001
	Consegnatario: Non Definito/a - Conduttore: Non Definito/a	
Valore iniziale: 732.311,20 - Variazioni (+): 0,00 - Ammortamenti (-): 46.867,92		Valore attualizzato: 685.443,28
Attuale utilizzo del bene: L'immobile ricade in zona A "Storico-Urbana" sito in via Corso Campano. E' riportato in catasto al foglio 92 p.IIa B. E' adibito ad edificio di culto. Occupa una superficie coperta di circa mq. 678 ed un volume di circa mc.7750. Ha un'altezza alla linea di gronda variabile di mt. 3,73 a 17,11. Beneficiario:		Note:valore di mercato
Dettaglio interventi - Schede di Attivazione e Variazioni		
Informazioni sulla scheda		Valore iniziale Ammortamenti Valore attualizzato
Tipo scheda: A - Descrizione: Scheda acquisto - Data attivazione: 01/01/2015 -		732.311,20 46.867,92 685.443,28
		732.311,20 46.867,92 685.443,28

Codice inventario 291	Descrizione: GAZEBO GB FUTURA Ubicazione: , - GIUGLIANO IN CAMPANIA Valore attribuito al bene: 111.906,30 (di cui non ammortizzabile:)	Tipo bene: Fabbricati Natura: Fabbricato Codice patrimonio: 1.2.2.02.09.99.999
	Consegnatario: Non Definito/a - Conduttore: Non Definito/a	
Valore iniziale: 111.906,30 - Variazioni (+): 0,00 - Ammortamenti (-): 8.952,52		Valore attualizzato: 102.953,78
Attuale utilizzo del bene: Immobile sito nei pressi del Commissariato di P.S. In catasto è riportato al foglio 54 p.IIa 30 sub 1625. Trattasi di copertura di lastrico solare con chiusura in alluminio e vetri delle pareti laterali, occupante una superficie di mq 25 circa ed un volume di mc 55 circa. Voltura d'Ufficio del 04/06/2007 n. 77299.1/2007 Trascrizione N. 34131/2007 Beneficiario: Acquisizione gratuita		Note:valore di mercato
Dettaglio interventi - Schede di Attivazione e Variazioni		
Informazioni sulla scheda		Valore iniziale Ammortamenti Valore attualizzato
Tipo scheda: A - Descrizione: Scheda acquisto - Data attivazione: 01/01/2015 -		111.906,30 8.952,50 102.953,80
		111.906,30 8.952,50 102.953,80

Codice inventario 292	Descrizione: LOCALE COMMERCIALE LOC. SELICELLE VIA S. FRANCESCO A PATRIA Ubicazione: VIA San Francesco A Patria, - GIUGLIANO IN CAMPANIA Valore attribuito al bene: 560.219,37 (di cui non ammortizzabile: 112.043,87)	Tipo bene: Fabbricati Natura: Fabbricato Codice patrimonio: 1.2.2.02.09.99.999
	Consegnatario: Non Definito/a - Conduttore: Non Definito/a	
Valore iniziale: 560.219,37 - Variazioni (+): 0,00 - Ammortamenti (-): 35.854,04		Valore attualizzato: 524.365,33
Attuale utilizzo del bene: L'immobile (deposito) ricade in zona E/L "Agricola normale", sito in via Circumvallazione esterna di Napoli, ex		Note:valore di mercato



Parco Rea. In catasto è riportato al foglio 62 p.la 171 sub 1 cat. D/8 (mq 1200,00)
 Provvedimento prot. 31753 del 25/09/2007 dell'Agenzia del Demanio Direzione Generale - Beni Confiscati Trascrizione n. 27014 in atti dal
 11/08/2010
 Beneficiario: LIBERO

Dettaglio interventi – Schede di Attivazione e Variazioni

Informazioni sulla scheda	Valore iniziale	Ammortamenti	Valore attualizzato
Tipo scheda: A - Descrizione: Scheda acquisto - Data attivazione: 01/01/2015 -	560.219,37	35.854,04	524.365,33
	560.219,37	35.854,04	524.365,33

Codice inventario 293	Descrizione: NUOVO STADIO DE CRISTOFORO - PISCINA-PALAZZETTO DELLO SPORT Ubicazione: VIA Pigna, - GIUGLIANO IN CAMPANIA Valore attribuito al bene: 9.153.890,00 (di cui non ammortizzabile:)	Tipo bene: Natura: Centri sportivi - Verde pubblico Codice patrimonio: 1.2.2.02.09.16.001
	Consegnatario: COMUNE DI GIUGLIANO IN CAMPANIA - Conduttore: COMUNE DI GIUGLIANO IN CAMPANIA	
Valore iniziale: 9.153.890,00 - Variazioni (+): 0,00 - Ammortamenti (-): 1.098.466,80		Valore attualizzato: 8.055.423,20

Attuale utilizzo del bene: L'immobile ricade in zona F/1 "Standard e attrezzature" di circa mq 106700, sito in via Campopannone, nella nuova zona di espansione. In catasto è riportato al foglio 51 p.lle 885-731-751-734-739-741-743. Non risulta ancora censito. Adibito a centro sportivo con il nuovo stadio Comunale, una piscina comunale ed un palazzetto dello Sport. Agli atti esiste un contratto di locazione per una porzione di immobile di circa mq 35 per l'installazione di un'antenna della Vodafone (rep. 1422 dal 11/12/2007 al 11/12/2016) non volturato e non accatastato
 Beneficiario: La piscina è condotta dall' Associazione sportiva dilettantistica olimpico nuoto Napoli - Lo Stadio è condotto dalla società sportiva "S.S.C. Giugliano srl"- Porzioni di aree sono state date in licazione alla Telecom e alla H3G spa per impianti di telefonia cellulare

Note:valore di mercato

Dettaglio interventi – Schede di Attivazione e Variazioni

Informazioni sulla scheda	Valore iniziale	Ammortamenti	Valore attualizzato
Tipo scheda: A - Descrizione: Scheda acquisto - Data attivazione: 01/01/2015 -	9.153.890,00	1.098.466,80	8.055.423,20
	9.153.890,00	1.098.466,80	8.055.423,20

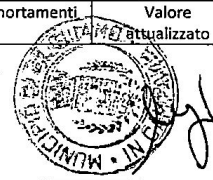
Codice inventario 294	Descrizione: PALASPORT CASACELLE Ubicazione: VIA Casacelle, - GIUGLIANO IN CAMPANIA Valore attribuito al bene: 1.006.927,90 (di cui non ammortizzabile:)	Tipo bene: Natura: Centri sportivi - Verde pubblico Codice patrimonio: 1.2.2.02.09.16.001
	Consegnatario: COMUNE DI GIUGLIANO IN CAMPANIA - Conduttore: COMUNE DI GIUGLIANO IN CAMPANIA	
Valore iniziale: 1.006.927,90 - Variazioni (+): 0,00 - Ammortamenti (-): 120.831,36		Valore attualizzato: 886.096,54

Attuale utilizzo del bene: L'immobile ricade parte in zona F/1 "Standard e attrezzature" e parte in zona C/1 di circa mq 8.500, sito in via Casacelle. In catasto è riportato al foglio 52 p.la 1174 sub 1, sub 2 cat. D/1, sub 3 cat. D/1 e sub 4 cat. D/6. E' destinato attualmente a struttura sportiva (Palasport). Occupa una superficie coperta di circa mq. 1044,78 ed un volume di circa mc. 12047,11. L'altezza alla linea di gronda è di circa mt. 11,53.
 Istrumento (atto pubblico) del 18/05/1983. Trascrizione n. 4834.1/1987 in atti dal 24/03/1995 Rep. N. 26602
 Beneficiario: Condotto dalla Società sportiva "Basket Club Giugliano", convenzione del 11/12/2009

Note:valore di mercato

Dettaglio interventi – Schede di Attivazione e Variazioni

Informazioni sulla scheda	Valore iniziale	Ammortamenti	Valore attualizzato
---------------------------	-----------------	--------------	------------------------



Handwritten signature.

Tipo scheda: A - Descrizione: Scheda acquisto - Data attivazione: 01/01/2015 -

1.006.927,90	120.831,35	886.096,55
1.006.927,90	120.831,35	886.096,55

Codice inventario 295	Descrizione: PALAZZO EX ECA VIGILI URBANI sub 6 Ubicazione: CORSO Campano, - GIUGLIANO IN CAMPANIA Valore attribuito al bene: 1.190.005,70 (di cui non ammortizzabile: 238.001,14)	Tipo bene: Fabbricati Natura: Fabbricato Codice patrimonio: 1.2.2.02.09.99.999	
	Consegnatario: COMUNE DI GIUGLIANO IN CAMPANIA - Conduttore: COMUNE DI GIUGLIANO IN CAMPANIA		
Valore iniziale: 1.190.005,70 - Variazioni (+): 0,00 - Ammortamenti (-): 76.160,36		Valore attualizzato: 1.113.845,34	
Attuale utilizzo del bene: L'immobile ricade in zona A "Storico-Urbana" sito in via Corso Campano di fronte alla Casa Comunale. E' riportato in catasto al foglio 90 p.lla 1471ex 1151 sub 1, sub 6 cat. B/4 mc 5486 piano T-1-2-S1. E' adibito ad uffici per la Polizia Municipale. Occupa una superficie coperta di circa mq. 481,85 ed un volume di circa mc. 5124,58. Ha un'altezza alla linea di gronda che varia da mt. 8,38 a mt. 13,70. Trascrizione n. 3228 del 31/01/2014 Beneficiario: POLIZIA MUNICIPALE		Note:valore di mercato	
Dettaglio interventi - Schede di Attivazione e Variazioni			
Informazioni sulla scheda		Valore iniziale	Ammortamenti
Tipo scheda: A - Descrizione: Scheda acquisto - Data attivazione: 01/01/2015 -		1.190.005,70	76.160,36
		1.190.005,70	1.113.845,34

Codice inventario 299	Descrizione: PROTEZIONE CIVILE PARCHEGGIO E PROLOCO Ubicazione: , - GIUGLIANO IN CAMPANIA Valore attribuito al bene: 274.616,70 (di cui non ammortizzabile: 54.923,34)	Tipo bene: Fabbricati Natura: Fabbricato Codice patrimonio: 1.2.2.02.09.99.999	
	Consegnatario: Non Definito/a - Conduttore: Non Definito/a		
Valore iniziale: 274.616,70 - Variazioni (+): 0,00 - Ammortamenti (-): 17.575,48		Valore attualizzato: 257.041,22	
Attuale utilizzo del bene: Beneficiario:		Note:valore di mercato	
Dettaglio interventi - Schede di Attivazione e Variazioni			
Informazioni sulla scheda		Valore iniziale	Ammortamenti
Tipo scheda: A - Descrizione: Scheda acquisto - Data attivazione: 01/01/2015 -		274.616,70	17.575,47
		274.616,70	257.041,23

Codice inventario 300	Descrizione: SCUOLA CORSO CAMPANO N° 190 (EX FRATELLI MARISTI) Ubicazione: CORSO Campano, - GIUGLIANO IN CAMPANIA Valore attribuito al bene: 2.746.167,00 (di cui non ammortizzabile: 549.233,40)	Tipo bene: Fabbricati Natura: Edificio scolastico Codice patrimonio: 1.2.2.02.09.03.001	
	Consegnatario: Non Definito/a - Conduttore: Non Definito/a		
Valore iniziale: 2.746.167,00 - Variazioni (+): 0,00 - Ammortamenti (-): 175.754,68		Valore attualizzato: 2.570.412,32	
Attuale utilizzo del bene:		Note:valore di mercato	




[Handwritten signature]

Beneficiario:				
Dettaglio interventi – Schede di Attivazione e Variazioni				
Informazioni sulla scheda		Valore iniziale	Ammortamenti	Valore attualizzato
Tipo scheda: A - Descrizione: Scheda acquisto - Data attivazione: 01/01/2015 -		2.746.167,00	175.754,69	2.570.412,31
		2.746.167,00	175.754,69	2.570.412,31

Codice inventario 301	Descrizione: SCUOLA PIAZZA GRAMSCI Ubicazione: PIAZZA Gramsci, - GIUGLIANO IN CAMPANIA Valore attribuito al bene: 6.407.723,00 (di cui non ammortizzabile: 1.281.544,60)	Tipo bene: Fabbricati Natura: Edificio scolastico Codice patrimonio: 1.2.2.02.09.03.001		
	Consegnatario: COMUNE DI GIUGLIANO IN CAMPANIA - Conduttore: COMUNE DI GIUGLIANO IN CAMPANIA			
Valore iniziale: 6.407.723,00 - Variazioni (+): 483.331,39 - Ammortamenti (-): 421.857,45		Valore attualizzato: 6.469.196,94		
Attuale utilizzo del bene: L'immobile ricade in zona F/1 "Standard e attrezzature" di circa mq. 12150, sito in Piazza Gramsci. In catasto è riportato al foglio 53 p.la 1964 sub 1 piano T-1-2-S1, sub 2 piano T, sub 3 cat.A/3 vani 4, sub 4 cat. B/5 mc 25461, sub 5 lastrico solare mq 2540, sub 6 cat. C/2 mq 948, sub 7 cat. C/2 mq 948. E' destinato a scuola. Occupa una superficie coperta di circa mq. 2471,91 ed un volume di circa mc. 28083,54. L'altezza alla linea di gronda varia da mt. 11,00 a mt. 14,68. C Costituzione del 06/08/2015 n. 3630.1/2015 in atti dal 06/08/2015 (prot. n. NA0326280) Beneficiario:		Note: valore di mercato		
Dettaglio interventi – Schede di Attivazione e Variazioni				
Informazioni sulla scheda		Valore iniziale	Ammortamenti	Valore attualizzato
Tipo scheda: A - Descrizione: Scheda acquisto - Data attivazione: 01/01/2015 -		6.407.723,00	410.094,27	5.997.628,73
Tipo scheda: R - Descrizione: PIU' EUROPA. NORME SICUREZZA RIQUALIFICAZIONE 1° CIRCOLO DIDATTICO - Data attivazione: 01/01/2018 -		273.676,67	5.473,53	268.203,14
Tipo scheda: R - Descrizione: ADEGUAMENTO ALLE VIGENTI NORME DI SICUREZZA E INTERVENTI DI RIQUALIFICAZIONE DELLA STRUTTURA SCOLASTICA 1° CIRCOLO DIDATTICO - SCUOLA ELEMENTARE E MATERNA - PIAZZA GRAMSCI. CIG:5325998097 - Data attivazione: 31/12/2018 -		209.654,72	6.289,64	203.365,08
		6.891.054,39	421.857,44	6.469.196,95

Codice inventario 302	Descrizione: SCUOLA VIA ANTICA GIARDINI Ubicazione: VIA Antica Giardini, - GIUGLIANO IN CAMPANIA Valore attribuito al bene: 4.302.328,30 (di cui non ammortizzabile: 860.465,66)	Tipo bene: Fabbricati Natura: Edificio scolastico Codice patrimonio: 1.2.2.02.09.03.001		
	Consegnatario: COMUNE DI GIUGLIANO IN CAMPANIA - Conduttore: COMUNE DI GIUGLIANO IN CAMPANIA			
Valore iniziale: 4.302.328,30 - Variazioni (+): 29.825,76 - Ammortamenti (-): 275.945,52		Valore attualizzato: 4.056.208,54		
Attuale utilizzo del bene: L'immobile ricade in zona F/1 "Standard e attrezzature" di circa mq. 14471, sito in via Antica Giardini nei pressi del Commissariato di P.S.. In catasto è riportato al foglio 54 p.la 2185 sub 1, sub 2 cat.B/5 mc 17492 piano T-1, sub 3 cat. D/6 piano T, sub 4 cat. A/3 vani 6,5 piano T, sub 5 cat. lastrico solare mq 1852. E' destinato a scuola e non risulta ancora censito. Occupa una superficie coperta di circa mq. 2612,44 ed un volume di circa mc. 18640,00. L'altezza alla linea di gronda varia da mt. 3,51 a mt 7,59. Decreto (disposizioni delle autorità) del 17/01/2000. Trascrizione N. 15116.1/2000 in atti dal 20/12/2000 rep. 1911 (274) - Trascrizione N. 15117.1/2002 in atti dal 20/12/2000 rep. N.1911 (86) - Trascrizione N. 15118.1/2000 in atti dal 20/12/2000 rep. 1911 (608-87) Beneficiario: La palestra della scuola è condotta dall'Associazione Sportiva "A.S. Liternum", convenzione del 22/04/2010 e dall'Associazione sportiva "Anima Mediterranea", convenzione del 28/04/2010		Note: valore di mercato		
Dettaglio interventi – Schede di Attivazione e Variazioni				
Informazioni sulla scheda		Valore iniziale	Ammortamenti	Valore



			attualizzato
Tipo scheda: A - Descrizione: Scheda acquisto - Data attivazione: 01/01/2015 -	4.302.328,30	275.349,01	4.026.979,29
Tipo scheda: R - Descrizione: ristrutturazione palestra 5ª scuola media plesso selcione - Data attivazione: 31/12/2018 -	29.825,76	596,52	29.229,24
	4.332.154,06	275.945,53	4.056.208,53

Codice inventario 303	Descrizione: SCUOLA VIA BARTOLO LONGO Ubicazione: VIA Bartolo Longo, - GIUGLIANO IN CAMPANIA Valore attribuito al bene: 6.297.876,32 (di cui non ammortizzabile: 1.464.622,40)	Tipo bene: Fabbricati Natura: Edificio scolastico Codice patrimonio: 1.2.2.02.09.03.001	
	Consegnatario: COMUNE DI GIUGLIANO IN CAMPANIA - Conduttore: COMUNE DI GIUGLIANO IN CAMPANIA		
Valore iniziale: 6.297.876,32 - Variazioni (+): 0,00 - Ammortamenti (-): 386.660,32		Valore attualizzato: 5.911.216,00	
Attuale utilizzo del bene: L'immobile ricade in zona B/2 "Completamento di 1° grado" di circa mq. 11755, sito in via Bartolo Longo. In catasto è riportato al foglio 44 p.lla 68 sub 1 cat. B/5 e sub 2 cat. A/3. E' destinato a scuola. Occupa una superficie coperta di circa mq. 3696,11 ed un volume di circa mc. 26982. L'altezza alla linea di gronda varia da mt. 3,05 a mt 9,27. Decreto (disposizioni delle autorità) del 21/11/1997. Trascrizione N. 2364.1/1999 in atti dal 31/08/2000 rep. 22341 Beneficiario: La palestra della scuola è condotta dall'Associazione Sportiva "Basket Leader", convenzione del 17/03/2010 e dall'Associazione sportiva "A.S. Giugliano 2000", convenzione del 28/04/2010		Note:valore di mercato	
Dettaglio interventi – Schede di Attivazione e Variazioni			
Informazioni sulla scheda			
	Valore iniziale	Ammortamenti	Valore attualizzato
Tipo scheda: A - Descrizione: Scheda acquisto - Data attivazione: 01/01/2015 -	6.297.876,32	386.660,31	5.911.216,01
	6.297.876,32	386.660,31	5.911.216,01

Codice inventario 304	Descrizione: SCUOLA VIA CASACELLE N° 301 Ubicazione: VIA Casacelle, 301 - GIUGLIANO IN CAMPANIA Valore attribuito al bene: 320.386,15 (di cui non ammortizzabile: 64.077,23)	Tipo bene: Fabbricati Natura: Fabbricato Codice patrimonio: 1.2.2.02.09.03.001	
	Consegnatario: Non Definito/a - Conduttore: Non Definito/a		
Valore iniziale: 320.386,15 - Variazioni (+): 0,00 - Ammortamenti (-): 20.504,72		Valore attualizzato: 299.881,43	
Attuale utilizzo del bene: L'immobile ricade in zona E/1 "Agricola normale" di circa mq. 1368, sito in via Casacelle. In catasto è riportato al foglio 31 p.lle 103. E' destinato a scuola e non risulta ancora censito. Occupa una superficie coperta di circa mq. 371,89 ed un volume di circa mc. 1464,04. L'altezza alla linea di gronda è di mt 3,94. Impianto meccanografico del 12/09/1973 Beneficiario:		Note:valore di mercato	
Dettaglio interventi – Schede di Attivazione e Variazioni			
Informazioni sulla scheda			
	Valore iniziale	Ammortamenti	Valore attualizzato
Tipo scheda: A - Descrizione: Scheda acquisto - Data attivazione: 01/01/2015 -	320.386,15	20.504,71	299.881,44
	320.386,15	20.504,71	299.881,44

Codice inventario	Descrizione: SCUOLA VIA COLONNE - INA CASA Ubicazione: VIA Colonne INA CASA, - GIUGLIANO IN CAMPANIA	Tipo bene: Fabbricati Natura: Edificio scolastico
--------------------------	---	--




Handwritten signature

305	Valore attribuito al bene: 1.281.544,60 (di cui non ammortizzabile: 256.308,92)	Codice patrimonio: 1.2.2.02.09.03.001		
	Consegnatario: COMUNE DI GIUGLIANO IN CAMPANIA - Conduttore: COMUNE DI GIUGLIANO IN CAMPANIA			
Valore iniziale: 1.281.544,60 - Variazioni (+): 0,00 - Ammortamenti (-): 82.018,84		Valore attualizzato: 1.199.525,76		
Attuale utilizzo del bene: L'immobile ricade in zona B/2 "Completamento di 1° grado" di circa mq. 3400, sito in via S. Rocco nei pressi della Casa Comunale. In catasto è riportato al foglio 64 p.la 2852 sub 1 cat. B/5 mc 5969 piano T-1, sub 2 cat. lastrico sobare mq 732. E' destinato a scuola e non risulta ancora censito. Occupa una superficie coperta di circa mq. 866,08 ed un volume di circa mc. 5377,68. L'altezza alla linea di gronda varia da mt. 2,52 a mt. 7,21. Trascrizione n. 3228 del 31/01/2014		Note: valore di mercato		
Beneficiario:				
Dettaglio interventi - Schede di Attivazione e Variazioni				
Informazioni sulla scheda		Valore iniziale	Ammortamenti	Valore attualizzato
Tipo scheda: A - Descrizione: Scheda acquisto - Data attivazione: 01/01/2015 -		1.281.544,60	82.018,85	1.199.525,75
		1.281.544,60	82.018,85	1.199.525,75

Codice inventario 306	Descrizione: SCUOLA VIA DEI GEMELLI N° 3 Ubicazione: VIA dei gemelli, 3 - GIUGLIANO IN CAMPANIA Valore attribuito al bene: 4.576.945,00 (di cui non ammortizzabile: 915.389,00)	Tipo bene: Fabbricati Natura: Edificio scolastico Codice patrimonio: 1.2.2.02.09.03.001		
	Consegnatario: COMUNE DI GIUGLIANO IN CAMPANIA - Conduttore: COMUNE DI GIUGLIANO IN CAMPANIA			
Valore iniziale: 4.576.945,00 - Variazioni (+): 0,00 - Ammortamenti (-): 292.924,48		Valore attualizzato: 4.284.020,52		
Attuale utilizzo del bene: L'immobile ricade in zona CX1 di circa mq. 10143, sito in via dei Gemelli n. 3 alle spalle della caserma dei Carabinieri. In catasto è riportato al foglio 63 p.lle 2553-2551-2549-2720-2713-2715-1832. E' destinato a scuola e non risulta ancora censito. Occupa una superficie coperta di circa mq. 3135,72 ed un volume di circa mc. 18957,03. L'altezza alla linea di gronda varia da mt. 3,49 a mt 7,57. non volturato e non accatastato		Note: valore di mercato		
Beneficiario:				
Dettaglio interventi - Schede di Attivazione e Variazioni				
Informazioni sulla scheda		Valore iniziale	Ammortamenti	Valore attualizzato
Tipo scheda: A - Descrizione: Scheda acquisto - Data attivazione: 01/01/2015 -		4.576.945,00	292.924,48	4.284.020,52
		4.576.945,00	292.924,48	4.284.020,52

Codice inventario 307	Descrizione: SCUOLA VIA G. VERDI Ubicazione: VIA G. Verdi, - GIUGLIANO IN CAMPANIA Valore attribuito al bene: 274.616,70 (di cui non ammortizzabile: 54.923,34)	Tipo bene: Fabbricati Natura: Edificio scolastico Codice patrimonio: 1.2.2.02.09.03.001		
	Consegnatario: COMUNE DI GIUGLIANO IN CAMPANIA - Conduttore: COMUNE DI GIUGLIANO IN CAMPANIA			
Valore iniziale: 274.616,70 - Variazioni (+): 0,00 - Ammortamenti (-): 17.575,48		Valore attualizzato: 257.041,22		
Attuale utilizzo del bene: L'immobile ricade in zona F/1 "Standard e attrezzature" di circa mq. 1290, sito in via Verdi nei pressi della biblioteca comunale. In catasto è riportato al foglio 53 p.lle 1960 sub 1 cat. B/5 mc 1016. E' destinato a scuola. Occupa una superficie coperta di circa mq. 265,84 ed un volume di circa mc. 1173,86. L'altezza alla linea di gronda è di mt. 4,42. Costituzione del 04/06/2015 n. 2516.1/2015 in atti dal 04/06/2015 (protocollo n. NA0245098)		Note: valore di mercato		




Handwritten signature and initials.

Beneficiario:				
Dettaglio interventi – Schede di Attivazione e Variazioni				
Informazioni sulla scheda		Valore iniziale	Ammortamenti	Valore attualizzato
Tipo scheda: A - Descrizione: Scheda acquisto - Data attivazione: 01/01/2015 -		274.616,70	17.575,47	257.041,23
		274.616,70	17.575,47	257.041,23

Codice inventario 308	Descrizione: SCUOLA VIA GB BASILE (IPSIA-MARCONI) Ubicazione: VIA GB Basile, - GIUGLIANO IN CAMPANIA Valore attribuito al bene: 5.034.639,50 (di cui non ammortizzabile: 1.006.927,90)	Tipo bene: Fabbricati Natura: Edificio scolastico Codice patrimonio: 1.2.2.02.09.03.001
	Consegnatario: Non Definito/a - Conduttore: Non Definito/a	
Valore iniziale: 5.034.639,50 - Variazioni (+): 706.335,62 - Ammortamenti (-): 344.556,19		Valore attualizzato: 5.396.418,93
Attuale utilizzo del bene: L'immobile ricade in zona F/1 "Standard e attrezzature" di circa mq. 9469 , sito in via GB.Basile nei pressi dell'ospedale. In catasto è riportato al foglio 53 p.lle 476-477-478. E' destinato a scuola e non risulta ancora censito. Occupa una superficie coperta di circa mq. 3746,76 ed un volume di circa mc. 23188,00. L'altezza alla linea di gronda varia da mt. 3,42 a mt 8,42. Beneficiario:		Note:valore di mercato

Dettaglio interventi – Schede di Attivazione e Variazioni				
Informazioni sulla scheda		Valore iniziale	Ammortamenti	Valore attualizzato
Tipo scheda: A - Descrizione: Scheda acquisto - Data attivazione: 01/01/2015 -		5.034.639,50	322.216,93	4.712.422,57
Tipo scheda: R - Descrizione: NORME SICUERZZA E RIQUALIFICAZIONE SCUOLA MEDIA G.M. - Data attivazione: 31/12/2017 -		115.062,45	4.602,50	110.459,95
Tipo scheda: R - Descrizione: adeguamnto strutturale scuola . approvazione progetto opere migliorative - Data attivazione: 31/12/2018 -		140,73	2,81	137,92
Tipo scheda: R - Descrizione: 1° STRALCIO FUNZIONALE - (BLOCCHI A1 E A2) DEI LAVORI DI ADEGUAMENTO STRUTTURALE SCUOLA MEDIA BASILE AL C.SO CAMPANO. CIG. 5883301D8F - Data attivazione: 31/12/2018 -		132.353,78	3.970,61	128.383,17
Tipo scheda: R - Descrizione: 1° STRALCIO FUNZIONALE - (BLOCCHI A1 E A2) DEI LAVORI DI ADEGUAMENTO STRUTTURALE SCUOLA MEDIA BASILE AL C.SO CAMPANO - PIANO STRAORDINARIO DI MESSA IN SICUREZZA DEGLI EDIFICI SCOLASTICI. CIG. 5883301D8F - Data attivazione: 31/12/2018 -		132.991,79	3.989,75	129.002,04
Tipo scheda: R - Descrizione: 1° STRALCIOFUNZIONALE (BLOCCHI A1 E A2) DEI LAVORI DI ADEGUAMENTO STRUTTURALE SCUOLA MEDIA BASILE AL C.SO CAMPANO. CIG. 5883301D8F - Data attivazione: 31/12/2018 -		146.444,76	4.393,34	142.051,42
Tipo scheda: R - Descrizione: 1° STRALCIO FUNZIONALE - (BLOCCHI A1 E A2) DEI LAVORI DI ADEGUAMENTO STRUTTURALE SCUOLA MEDIA BASILE AL C.SO CAMPANO.CIG. 5883301D8F - Data attivazione: 31/12/2018 -		179.342,11	5.380,26	173.961,85
		5.740.975,12	344.556,20	5.396.418,92

Codice inventario 309	Descrizione: SCUOLA VIA IPPOLITO NIEVO Ubicazione: VIA Ippolito, - GIUGLIANO IN CAMPANIA Valore attribuito al bene: 3.661.556,00 (di cui non ammortizzabile: 732.311,20)	Tipo bene: Fabbricati Natura: Edificio scolastico Codice patrimonio: 1.2.2.02.09.03.001
	Consegnatario: COMUNE DI GIUGLIANO IN CAMPANIA - Conduttore: COMUNE DI GIUGLIANO IN CAMPANIA	
Valore iniziale: 3.661.556,00 - Variazioni (+): 0,00 - Ammortamenti (-): 234.339,60		Valore attualizzato: 3.427.216,40
Attuale utilizzo del bene: L'immobile ricade in zona F/1 "Standard e attrezzature" di circa mq. 10045 , sito in via Ippolito Nievo adiacente alla via Madonna delle Grazie. In catasto è riportato al foglio 64 p.la 2755 sub 2 cat. B/5 mq 14179, sub 3 cat. D/6, sub 4 cat. A/3, sub 5 cat. lastrico solare mq 2495 e sub 6 cat. C/2 mq 105. E' destinato a scuola. Occupa una superficie coperta di circa mq. 2357,40 ed un volume di		Note:valore di mercato



[Handwritten signature]

circa mc. 15412,32. L'altezza alla linea di gronda varia da mt. 3,33 a mt. 8,72.
Decreto (disposizioni delle autorità) del 10/10/2000. Trascrizione N. 23664.1/2000 in atti dal 14/11/2000 rep. 7631 (1651-142) - Trascrizione N. 23665.1/2000 in atti dal 14/11/2000 rep. N.7631 (1652) esproprio per pubblica utilità
Beneficiario:

- Dettaglio interventi - Schede di Attivazione e Variazioni			
Informazioni sulla scheda	Valore iniziale	Ammortamenti	Valore attualizzato
Tipo scheda: A - Descrizione: Scheda acquisto - Data attivazione: 01/01/2015 -	3.661.556,00	234.339,58	3.427.216,42
	3.661.556,00	234.339,58	3.427.216,42

Codice inventario 310	Descrizione: SCUOLA VIA MADONNA DEL PANTANO SUCCURSALE DON S. VITALE Ubicazione: VIA Madonna del Pantano, - GIUGLIANO IN CAMPANIA Valore attribuito al bene: 3.661.556,00 (di cui non ammortizzabile: 732.311,20)	Tipo bene: Fabbricati Natura: Edificio scolastico Codice patrimonio: 1.2.2.02.09.03.001	
Consegnatario: COMUNE DI GIUGLIANO IN CAMPANIA - Conduttore: COMUNE DI GIUGLIANO IN CAMPANIA			
Valore iniziale: 3.661.556,00 - Variazioni (+): 0,00 - Ammortamenti (-): 234.339,60		Valore attualizzato: 3.427.216,40	
Attuale utilizzo del bene: L'immobile ricade in zona F/1 "Standard e attrezzature" di circa mq. 13315, sito in via Madonna del Pantano. In catasto è riportato al foglio 88 p.lla 386 sub 1 cat. B/5 e sub 2 cat. A/3. E' destinato a scuola. Occupa una superficie coperta di circa mq. 1694,55 ed un volume di circa mc. 16647. L'altezza alla linea di gronda varia da mt. 3,00 a mt 7,84. Costituzione del 13/07/2006 N. 5935.1/2006 in atti dal 13/07/2006 COSTITUZIONE Beneficiario:		Note:valore di mercato	
- Dettaglio interventi - Schede di Attivazione e Variazioni			
Informazioni sulla scheda	Valore iniziale	Ammortamenti	Valore attualizzato
Tipo scheda: A - Descrizione: Scheda acquisto - Data attivazione: 01/01/2015 -	3.661.556,00	234.339,58	3.427.216,42
	3.661.556,00	234.339,58	3.427.216,42

Codice inventario 311	Descrizione: SCUOLA VIA PIGNA Ubicazione: VIA Pigna, - GIUGLIANO IN CAMPANIA Valore attribuito al bene: 6.865.417,50 (di cui non ammortizzabile: 1.373.083,50)	Tipo bene: Fabbricati Natura: Edificio scolastico Codice patrimonio: 1.2.2.02.09.03.001	
Consegnatario: COMUNE DI GIUGLIANO IN CAMPANIA - Conduttore: COMUNE DI GIUGLIANO IN CAMPANIA			
Valore iniziale: 6.865.417,50 - Variazioni (+): 0,00 - Ammortamenti (-): 439.386,72		Valore attualizzato: 6.426.030,78	
Attuale utilizzo del bene: L'immobile ricade in zona F/1 "Standard e attrezzature" di circa mq. 16740, sito in via Pigna. In catasto è riportato al foglio 51 p.lla 1272 sub 1 cat. B/5 mc 23029 piano T-1-S1, sub 2 cat. lastrico solare mq 1717. E' destinato a scuola e non risulta ancora censito. Occupa una superficie coperta di circa mq. 3593,17 ed un volume di circa mc. 29985,33. L'altezza alla linea di gronda varia da mt. 3,82 a mt 10,57. Decreto (disposizioni delle autorità) del 17/07/2000. Trascrizione N. 78727.1/2000 in atti dal 16/05/2001 rep. 51512 (980) - Trascrizione N. 36584.1/2002 in atti dal 20/11/2002 rep. N.13652 (979) Beneficiario:		Note:valore di mercato	
- Dettaglio interventi - Schede di Attivazione e Variazioni			
Informazioni sulla scheda	Valore iniziale	Ammortamenti	Valore attualizzato
Tipo scheda: A - Descrizione: Scheda acquisto - Data attivazione: 01/01/2015 -	6.865.417,50	439.386,72	6.426.030,78



6.865.417,50	439.386,72	6.426.030,78
--------------	------------	--------------

Codice inventario 312	Descrizione: SCUOLA VIA QUINTILIANO Ubicazione: VIA Quintiliano, - GIUGLIANO IN CAMPANIA Valore attribuito al bene: 6.407.723,00 (di cui non ammortizzabile: 1.281.544,60)	Tipo bene: Fabbricati Natura: Edificio scolastico Codice patrimonio: 1.2.2.02.09.03.001
	Consegnatario: COMUNE DI GIUGLIANO IN CAMPANIA - Conduttore: COMUNE DI GIUGLIANO IN CAMPANIA	
Valore iniziale: 6.407.723,00 - Variazioni (+): 0,00 - Ammortamenti (-): 410.094,28		Valore attualizzato: 5.997.628,72
Attuale utilizzo del bene: L'immobile ricade in zona F/1 "Standard e attrezzature" di circa mq. 10512, sito in via Quintiliano adiacente alla via 1° Maggio. In catasto è riportato al foglio 63 p.lla 3400 (ex 1768, ex 2340) sub 1, sub 2 cat. B/5 mc 17051 piano T-1, sub 3 cat. D/6 piano T, sub 4 cat. A/2 vani 6,5 piano T, sub 5 cat. lastrico solare mq 1741. E' destinato a scuola e non risulta ancora censito. Occupa una superficie coperta di circa mq. 4030,40 ed un volume di circa mc. 27834,25. L'altezza alla linea di gronda varia da mt. 3,41 a mt. 8,80. Trascrizione n. 3228 del 31/01/2014		Note: valore di mercato
Beneficiario:		
Dettaglio interventi - Schede di Attivazione e Variazioni		
Informazioni sulla scheda		
	Valore iniziale	Ammortamenti
		Valore attualizzato
Tipo scheda: A - Descrizione: Scheda acquisto - Data attivazione: 01/01/2015 -		
	6.407.723,00	410.094,27
	6.407.723,00	5.997.628,73

Codice inventario 313	Descrizione: SCUOLA VIA RIPAURIA ANG. CARRAFIELLO Ubicazione: VIA Ripuarìa, - GIUGLIANO IN CAMPANIA Valore attribuito al bene: 5.492.334,00 (di cui non ammortizzabile: 1.098.466,80)	Tipo bene: Fabbricati Natura: Edificio scolastico Codice patrimonio: 1.2.2.02.09.03.001
	Consegnatario: COMUNE DI GIUGLIANO IN CAMPANIA - Conduttore: COMUNE DI GIUGLIANO IN CAMPANIA	
Valore iniziale: 5.492.334,00 - Variazioni (+): 0,00 - Ammortamenti (-): 351.509,36		Valore attualizzato: 5.140.824,64
Attuale utilizzo del bene: L'immobile ricade in zona F/1 "Standard e attrezzature" di circa mq. 8799, sito in via Ripuarìa angolo via Carrafiello. In catasto è riportato al foglio 73 p.lla 955 sub 2 cat. B/5 mc 29227 piano T-1-S1, sub 3 cat. A/3 vani 7 piano T, sub 4 cat. lastrico solare mq 955, sub 5 cat. lastrico solare mq 558, sub 6 cat. lastrico solare mq 2720, sub 7 cat. lastrico solare mq 110. E' destinato a scuola e non risulta ancora censito. Occupa una superficie coperta di circa mq. 3117,33 ed un volume di circa mc. 23733,76. L'altezza alla linea di gronda varia da mt. 3,49 a mt. 8,24. Trascrizione n. 3228 del 31/01/2014 - Trascrizione n. 3288 del 09/02/2014		Note: valore di mercato
Beneficiario: La palestra della scuola è condotta dall'Associazione Sportiva "Kontessa", convenzione del 10/05/2010 e dall'Associazione sportiva "Vis Litternum", convenzione del 09/09/2010		
Dettaglio interventi - Schede di Attivazione e Variazioni		
Informazioni sulla scheda		
	Valore iniziale	Ammortamenti
		Valore attualizzato
Tipo scheda: A - Descrizione: Scheda acquisto - Data attivazione: 01/01/2015 -		
	5.492.334,00	351.509,38
	5.492.334,00	5.140.824,62

Codice inventario 314	Descrizione: SCUOLA VIA RIPAURIA N° 403 Ubicazione: VIA Ripuarìa, 403 - GIUGLIANO IN CAMPANIA Valore attribuito al bene: 1.281.544,60 (di cui non ammortizzabile: 1.098.466,80)	Tipo bene: Fabbricati Natura: Edificio scolastico Codice patrimonio: 1.2.2.02.09.03.001
---------------------------------	--	---




[Handwritten signature]

Consegnatario: Non Definito/a - Conduttore: Non Definito/a		
Valore iniziale: 1.281.544,60 - Variazioni (+): 0,00 - Ammortamenti (-): 14.646,24		Valore attualizzato: 1.266.898,36
Attuale utilizzo del bene: L'immobile ricade in zona E/1 "Agricola normale" di circa mq. 752, sito in via Ripuarìa n. 403. In catasto è riportato al foglio 83 p.lle 285. E' destinato a scuola e non risulta ancora censito. Occupa una superficie coperta di circa mq. 128,42 ed un volume di circa mc. 886,26. L'altezza alla linea di gronda è di mt. 6,90. Beneficiario: Delibera di C.C. n. 144 del 05/02/1969. Trascrizione n. 3228 del 31/01/2014 non volturato e non accatastato	Note: valore di mercato	

Dettaglio interventi - Schede di Attivazione e Variazioni			
Informazioni sulla scheda	Valore iniziale	Ammortamenti	Valore attualizzato
Tipo scheda: A - Descrizione: Scheda acquisto - Data attivazione: 01/01/2015 -	1.281.544,60	14.646,22	1.266.898,38
	1.281.544,60	14.646,22	1.266.898,38

Codice inventario 315	Descrizione: SCUOLA VIA S. ANNA N° 49 Ubicazione: VIA S. Anna, 49 - GIUGLIANO IN CAMPANIA Valore attribuito al bene: 2.746.167,00 (di cui non ammortizzabile: 549.233,40)	Tipo bene: Fabbricati Natura: Edificio scolastico Codice patrimonio: 1.2.2.02.09.03.001	
	Consegnatario: Non Definito/a - Conduttore: Non Definito/a		
Valore iniziale: 2.746.167,00 - Variazioni (+): 0,00 - Ammortamenti (-): 175.754,68		Valore attualizzato: 2.570.412,32	
Attuale utilizzo del bene: L'immobile ricade in zona A "Storico-urbana" di circa mq. 2750, sito in via S. Anna. In catasto è riportato al foglio 90 p.lle 913-934 cat. B/1 e 920. E' destinato a scuola. Occupa una superficie coperta di circa mq. 1288,82 ed un volume di circa mc. 10623. L'altezza alla linea di gronda varia da mt. 4,65 a mt. 14,80. Beneficiario: Comune di Giugliano in Campania impianto meccanografico del 30/06/1987	Note: valore di mercato		
Dettaglio interventi - Schede di Attivazione e Variazioni			
Informazioni sulla scheda	Valore iniziale	Ammortamenti	Valore attualizzato
Tipo scheda: A - Descrizione: Scheda acquisto - Data attivazione: 01/01/2015 -	2.746.167,00	175.754,69	2.570.412,31
	2.746.167,00	175.754,69	2.570.412,31

Codice inventario 316	Descrizione: SCUOLA VIA S. FRANCESCO A PATRIA N° 104 BORGO LA RICCIA Ubicazione: VIA San Francesco A Patria, 104 - GIUGLIANO IN CAMPANIA Valore attribuito al bene: 320.386,15 (di cui non ammortizzabile: 64.077,23)	Tipo bene: Fabbricati Natura: Edificio scolastico Codice patrimonio: 1.2.2.02.09.03.001	
	Consegnatario: Non Definito/a - Conduttore: Non Definito/a		
Valore iniziale: 320.386,15 - Variazioni (+): 0,00 - Ammortamenti (-): 20.504,72		Valore attualizzato: 299.881,43	
Attuale utilizzo del bene: L'immobile ricade in zona D/2 "Artigianato e piccole industrie" di circa mq. 2200, sito in via S. Francesco a Patria n. 104. In catasto è riportato al foglio 39 p.lle 284 parte. E' destinato a scuola e non risulta ancora censito. Occupa una superficie coperta di circa mq. 324,45 ed un volume di circa mc. 1307,11. L'altezza alla linea di gronda è di mt. 4,03. Beneficiario: non volturato e non accatastato	Note: valore di mercato		
Dettaglio interventi - Schede di Attivazione e Variazioni			
Informazioni sulla scheda	Valore iniziale	Ammortamenti	Valore attualizzato



Handwritten signature and initials.

			attualizzato
Tipo scheda: A - Descrizione: Scheda acquisto - Data attivazione: 01/01/2015 -	320.386,15	20.504,71	299.881,44
	320.386,15	20.504,71	299.881,44

Codice inventario 317	Descrizione: SCUOLA VIA S. ROCCO N° 38 Ubicazione: VIA San Rocco, 38 - GIUGLIANO IN CAMPANIA Valore attribuito al bene: 2.746.167,00 (di cui non ammortizzabile: 549.233,40)	Tipo bene: Fabbricati Natura: Edificio scolastico Codice patrimonio: 1.2.2.02.09.03.001
	Consegnatario: COMUNE DI GIUGLIANO IN CAMPANIA - Conduttore: COMUNE DI GIUGLIANO IN CAMPANIA	
Valore iniziale: 2.746.167,00 - Variazioni (+): 0,00 - Ammortamenti (-): 175.754,68		Valore attualizzato: 2.570.412,32
Attuale utilizzo del bene: L'immobile ricade in zona A "Storico-urbana" di circa mq. 3283, sito in via S. Rocco nei pressi della Casa Comunale. In catasto è riportato al foglio 90 p.lle 267 sub 1 cat.B/5 e268. E' destinato a scuola e non risulta ancora censito in quanto è stato oggetto di demolizione e ricostruzione. Occupa una superficie coperta di circa mq. 1278,21 ed un volume di circa mc. 12122,46. L'altezza alla linea di gronda varia da mt. 6,34 a mt. 13,52. non volturato e non accatastato Beneficiario: La palestra della scuola è condotta dall'Associazione Sportiva "A.S.D. Boxe Giugliano Pasquale Pennacchio", convenzione del 09/04/2010		Note: valore di mercato

Dettaglio interventi – Schede di Attivazione e Variazioni			
Informazioni sulla scheda			
	Valore iniziale	Ammortamenti	Valore attualizzato
Tipo scheda: A - Descrizione: Scheda acquisto - Data attivazione: 01/01/2015 -	2.746.167,00	175.754,69	2.570.412,31
	2.746.167,00	175.754,69	2.570.412,31

Codice inventario 318	Descrizione: SCUOLA VIA SELVA PICCOLA N° 61 (CARTESIO E MEDIA GRAMSCI) Ubicazione: VIA Selva Piccola, 61 - GIUGLIANO IN CAMPANIA Valore attribuito al bene: 22.788.501,00 (di cui non ammortizzabile: 1.627.700,20)	Tipo bene: Fabbricati Natura: Edificio scolastico Codice patrimonio: 1.2.2.02.09.03.001
	Consegnatario: COMUNE DI GIUGLIANO IN CAMPANIA - Conduttore: COMUNE DI GIUGLIANO IN CAMPANIA	
Valore iniziale: 22.788.501,00 - Variazioni (+): 14.908,57 - Ammortamenti (-): 1.693.460,42		Valore attualizzato: 21.109.949,15
Attuale utilizzo del bene: L'immobile ricade in zona CX1 di circa mq. 20776, sito in via Selva Piccola n. 61. In catasto è riportato al foglio 63 p.lle 2687-2682-2685-2684-2679-2677-2723 (P). E' destinato a scuola e non risulta ancora censito. Occupa una superficie coperta di circa mq. 4998,93 ed un volume di circa mc. 35670,34. L'altezza alla linea di gronda varia da mt. 3,79 a mt. 10,72. Decreto (disposizioni delle autorità) del 03/06/1966. Trascrizione N. 6319.1/1996 in atti dal 17/07/2001 rep. 23891 (2679-2684-2685-2687) - Trascrizione N. 12410.1/1996 in atti dal 07/03/2003 (2682-2677) Beneficiario:		Note: valore di mercato

Dettaglio interventi – Schede di Attivazione e Variazioni			
Informazioni sulla scheda			
	Valore iniziale	Ammortamenti	Valore attualizzato
Tipo scheda: A - Descrizione: Scheda acquisto - Data attivazione: 01/01/2015 -	22.788.501,00	1.692.864,06	21.095.636,94
Tipo scheda: R - Descrizione: RISTRUTTURAZIONE SCUOLA MEDIA GRAMSCI - Data attivazione: 31/12/2017 -	14.908,57	596,34	14.312,23
	22.803.409,57	1.693.460,40	21.109.949,17



[Handwritten signature]

Codice inventario 319	Descrizione: SCUOLA VIA SIGNORELLE A PATRIA Ubicazione: VIA Signorelle a Patria, - GIUGLIANO IN CAMPANIA Valore attribuito al bene: 6.407.723,00 (di cui non ammortizzabile: 1.281.544,60)		Tipo bene: Fabbricati Natura: Edificio scolastico Codice patrimonio: 1.2.2.02.09.03.001		
	Consegnatario: Non Definito/a - Conduttore: Non Definito/a				
Valore iniziale: 6.407.723,00 - Variazioni (+): 0,00 - Ammortamenti (-): 410.094,28			Valore attualizzato: 5.997.628,72		
Attuale utilizzo del bene: L'immobile ricade in zona E/1 "Agricola normale" di circa mq. 15840, sito in via Staffetta n. 7. In catasto è riportato al foglio 55 p.la 3494 sub 1, sub 2 cat. B/5 mc 5565, sub 3 cat. D/6, sub 4 cat. A/3. E' destinato a scuola. Occupa una superficie coperta di circa mq. 4322,64 ed un volume di circa mc. 28547,08. L'altezza alla linea di gronda varia da mt. 3,94 a mt. 9,51. Costituzione del 10/12/2013 prot. n. NAO566822 in atti dal 10/12/2013 Beneficiario: La palestra della scuola è condotta dall'Associazione Sportiva "Aphrodite", convenzione del 22/12/2009		Note: valore di mercato			
Dettaglio interventi - Schede di Attivazione e Variazioni					
Informazioni sulla scheda			Valore iniziale	Ammortamenti	Valore attualizzato
Tipo scheda: A - Descrizione: Scheda acquisto - Data attivazione: 01/01/2015 -			6.407.723,00	410.094,27	5.997.628,73
			6.407.723,00	410.094,27	5.997.628,73

Codice inventario 320	Descrizione: SCUOLA VIA STAFFETTA N° 42 Ubicazione: VIA Staffetta, 42 - GIUGLIANO IN CAMPANIA Valore attribuito al bene: 5.392.400,00 (di cui non ammortizzabile: 1.078.480,00)		Tipo bene: Fabbricati Natura: Edificio scolastico Codice patrimonio: 1.2.2.02.09.03.001		
	Consegnatario: COMUNE DI GIUGLIANO IN CAMPANIA - Conduttore: COMUNE DI GIUGLIANO IN CAMPANIA				
Valore iniziale: 5.392.400,00 - Variazioni (+): 0,00 - Ammortamenti (-): 345.113,60			Valore attualizzato: 5.047.286,40		
Attuale utilizzo del bene: L'immobile ricade in zona E/1 "Agricola normale" di circa mq. 15653, sito in via Staffetta n. 42. In catasto è riportato al foglio 55 p.la 3494 sub 1, sub 2 cat. B/5 mc 20109 piano T-1-S1, sub 3 cat. D/6 piano T-1, sub 4 cat. A/3 vani 6 piano T, sub 5 cat. lastrico solare mq 2943, sub 6 cat. C/2 mq 82 piano S2. E' destinato a scuola. Occupa una superficie coperta di circa mq. 3299,45 ed un volume di circa mc. 24271,56. L'altezza alla linea di gronda varia da mt. 3,48 a mt. 8,03. Decreto (disposizioni delle autorità) del 04/04/1997. Trascrizione N. 3604.1/1997 in atti dal 04/07/2001 rep. 442 esproprio per pubblica utilità Beneficiario: La palestra della scuola è condotta dall'Associazione Sportiva "Aesse", convenzione del 28/12/2009		Note: valore di mercato			
Dettaglio interventi - Schede di Attivazione e Variazioni					
Informazioni sulla scheda			Valore iniziale	Ammortamenti	Valore attualizzato
Tipo scheda: A - Descrizione: Scheda acquisto - Data attivazione: 01/01/2015 -			5.392.400,00	345.113,60	5.047.286,40
			5.392.400,00	345.113,60	5.047.286,40

Codice inventario 321	Descrizione: SCUOLA MEDIA VIA VACCARO N° 12 Ubicazione: VIA Vaccaro, 12 - GIUGLIANO IN CAMPANIA Valore attribuito al bene: 8.138.500,80 (di cui non ammortizzabile: 1.627.700,20)		Tipo bene: Fabbricati Natura: Edificio scolastico Codice patrimonio: 1.2.2.02.09.03.001	
	Consegnatario: Comune di Giugliano in campania - Conduttore: Comune di Giugliano in campania			
Valore iniziale: 8.138.500,80 - Variazioni (+): 800.197,01 - Ammortamenti (-): 543.555,82			Valore attualizzato: 8.395.141,99	
Attuale utilizzo del bene: L'immobile ricade in zona F/1 "Standard e attrezzature" di circa mq. 15973, sito in via Vaccaro. In catasto è riportato al foglio 64 p.la 2754 sub 2 cat. D/6, sub 3 cat. D/6, sub 4 cat. B/5 e sub 5 cat. A/3. E' destinato a scuola. Occupa una superficie		Note: valore di mercato		



Handwritten signature

coperta di circa mq. 5448,33 ed un volume di circa mc. 35682,61. L'altezza alla linea di gronda varia da mt. 4,05 a mt 11,07.
Decreto (disposizioni delle autorità) del 06/03/1997. Trascrizione N. 3603.1/1997 in atti dal 04/07/2001 rep. 429 (solo per la p.lla 632)
Beneficiario: La palestra della scuola è condotta dall'Associazione Sportiva "Wonder Five", convenzione del 15/03/2010

Dettaglio interventi – Schede di Attivazione e Variazioni

Informazioni sulla scheda	Valore iniziale	Ammortamenti	Valore attualizzato
Tipo scheda: A - Descrizione: Scheda acquisto - Data attivazione: 01/01/2015 -	8.138.500,80	520.864,05	7.617.636,75
Tipo scheda: R - Descrizione: RISTRUTTURAZIONE PALESTRA 5ª SCUOLA MEDIA PLESSO SELCIONE - Data attivazione: 31/12/2017 -	334.392,01	13.375,68	321.016,33
Tipo scheda: R - Descrizione: RIQUALIFICAZIONE - Data attivazione: 01/01/2018 -	465.805,00	9.316,10	456.488,90
	8.938.697,81	543.555,83	8.395.141,98

Codice inventario 322	Descrizione: SCUOLA CORSO CAMPANO N° 408 Ubicazione: CORSO Campano, 408 - GIUGLIANO IN CAMPANIA Valore attribuito al bene: 1.464.622,40 (di cui non ammortizzabile: 292.924,48)	Tipo bene: Fabbricati Natura: Edificio scolastico Codice patrimonio: 1.2.2.02.09.03.001	
	Consegnatario: COMUNE DI GIUGLIANO IN CAMPANIA - Conduttore: COMUNE DI GIUGLIANO IN CAMPANIA		
Valore iniziale: 1.464.622,40 - Variazioni (+): 0,00 - Ammortamenti (-): 93.735,84		Valore attualizzato: 1.370.886,56	
Attuale utilizzo del bene: L'immobile ricade in zona A "Storico-urbana" di circa mq. 4000, sito in via Corso Campano n. 408 nei pressi della villa Comunale. In catasto è riportato al foglio 63 p.lla 3398 sub 1 cat. B/5 mq 5461 piano T-1-S1, sub 2 cat. A/2 vani 4,5 piano T. E' destinato a scuola. Occupa una superficie coperta di circa mq. 857,66 ed un volume di circa mc. 6416,28. L'altezza alla linea di gronda varia da mt 2,34 a mt. 9,96. Costituzione del 26/05/2014 n. 2383.1/2014 in atti dal 26/05/2014 (protocollo n. NAO209962) Beneficiario:		Note: valore di mercato	
Dettaglio interventi – Schede di Attivazione e Variazioni			
Informazioni sulla scheda		Valore iniziale	Valore attualizzato
Tipo scheda: A - Descrizione: Scheda acquisto - Data attivazione: 01/01/2015 -		1.464.622,40	1.370.886,57
		1.464.622,40	1.370.886,57

Codice inventario 323	Descrizione: SCUOLA PIAZZA CAMPOSCINO (CONSERVATORIO) Ubicazione: PIAZZETTA Camposcino, - GIUGLIANO IN CAMPANIA Valore attribuito al bene: 1.647.600,20 (di cui non ammortizzabile: 329.540,04)	Tipo bene: Fabbricati Natura: Edificio scolastico Codice patrimonio: 1.2.2.02.09.03.001	
	Consegnatario: Non Definito/a - Conduttore: Non Definito/a		
Valore iniziale: 1.647.600,20 - Variazioni (+): 0,00 - Ammortamenti (-): 105.444,80		Valore attualizzato: 1.542.155,40	
Attuale utilizzo del bene: L'immobile ricade in zona A "Storico-urbana" di circa mq. 733, sito in via Camposcino. In catasto è riportato al foglio 90 p.lla 64. E' destinato a scuola. Occupa una superficie coperta di circa mq. 760,76 ed un volume di circa mc. 7168,36. L'altezza alla linea di gronda varia da mt 9,06 a mt. 9,83. non volturato e non accatastato Beneficiario:		Note: valore di mercato	
Dettaglio interventi – Schede di Attivazione e Variazioni			
Informazioni sulla scheda		Valore iniziale	Valore attualizzato



[Handwritten signature]

Tipo scheda: A - Descrizione: Scheda acquisto - Data attivazione: 01/01/2015 -

1.647.600,20	105.444,81	1.542.155,39
1.647.600,20	105.444,81	1.542.155,39

Codice inventario 324	Descrizione: SCUOLA VIA BARTOLO LONGO (DON MINZONI) Ubicazione: VIA Bartolo Longo, - GIUGLIANO IN CAMPANIA Valore attribuito al bene: 7.066.803,08 (di cui non ammortizzabile: 1.208.313,48)	Tipo bene: Fabbricati Natura: Edificio scolastico Codice patrimonio: 1.2.2.02.09.03.001	
	Consegnatario: COMUNE DI GIUGLIANO IN CAMPANIA - Conduttore: COMUNE DI GIUGLIANO IN CAMPANIA		
Valore iniziale: 7.066.803,08 - Variazioni (+): 0,00 - Ammortamenti (-): 468.679,16		Valore attualizzato: 6.598.123,92	
Attuale utilizzo del bene: L'immobile ricade in zona B/2 "Completamento di 1° grado" di circa mq. 13620 , sito in via Bartolo Longo. In catasto è riportato al foglio 44 p.lla 1296 sub 1 cat. B/5 e sub 2 cat. A/3. E' destinato a scuola. Occupa una superficie coperta di circa mq. 4191,20 ed un volume di circa mc. 33103. L'altezza alla linea di gronda varia da mt. 3,30 a mt 10,59. Decreto (disposizioni delle autorità) del 21/11/1997. Trascrizione N. 2364.1/1999 in atti dal 31/08/2000 rep. 22341 Beneficiario:		Note:valore di mercato	
Dettaglio interventi - Schede di Attivazione e Variazioni			
Informazioni sulla scheda		Valore iniziale	Ammortamenti
		7.066.803,08	468.679,17
		7.066.803,08	468.679,17
		6.598.123,91	6.598.123,91

Codice inventario 325	Descrizione: STADIO DI VARCATURO Ubicazione: VIA Ripuaria, - GIUGLIANO IN CAMPANIA Valore attribuito al bene: 274.616,70 (di cui non ammortizzabile:)	Tipo bene: Natura: Centri sportivi - Verde pubblico Codice patrimonio: 1.2.2.02.09.16.001	
	Consegnatario: Non Definito/a - Conduttore: Non Definito/a		
Valore iniziale: 274.616,70 - Variazioni (+): 0,00 - Ammortamenti (-): 32.954,00		Valore attualizzato: 241.662,70	
Attuale utilizzo del bene: L'immobile ricade in zona F/1 "Standard e attrezzature" di circa mq 25810, sito in via Ripuaria. In catasto è riportato al foglio 73 p.lle 104-898 parte. E' destinato attualmente a campo sportivo. Delibera di C. C. N° 54 del 29/09/1997 (recepimento verbale di passaggio al Comune di Giugliano dell'ente Conservatorio delle Orfane e della Madonna della Buona Morte). Trascrizione n. 3228 del 31/01/2014 Beneficiario: Condotta dall'Associazione sportiva calcio "atletico Giugliano", convenzione del 05/05/2010		Note:	
Dettaglio interventi - Schede di Attivazione e Variazioni			
Informazioni sulla scheda		Valore iniziale	Ammortamenti
		274.616,70	32.954,00
		274.616,70	32.954,00
		241.662,70	241.662,70

Codice inventario 326	Descrizione: STAZIONE POLIZIA DI STATO Ubicazione: VIA Antica Giardini, - GIUGLIANO IN CAMPANIA Valore attribuito al bene: 5.034.639,50 (di cui non ammortizzabile: 1.006.927,90)	Tipo bene: Fabbricati Natura: Fabbricato Codice patrimonio: 1.2.2.02.09.99.999	
	Consegnatario: Non Definito/a - Conduttore: Non Definito/a		



Handwritten signature and initials.

Valore iniziale: 5.034.639,50 - Variazioni (+): 0,00 - Ammortamenti (-): 322.216,92		Valore attualizzato: 4.712.422,58		
Attuale utilizzo del bene: L'immobile ricade in zona F/1 "Standard e attrezzature" di circa mq. 14406, sito in via Antica Giardini. In catasto è riportato al foglio 54 p.lla 1712 sub 2 cat. B/1, sub 3 cat. A/2 vani 4, sub 4 cat. A/2 vani 4, sub 5 cat. A/2 vani 7 e sub 6 cat. A/2 vani 7. E' destinato a Stazione Polizia di Stato. Occupa una superficie coperta di circa mq. 1719,82 ed un volume di circa mc. 22028. L'altezza alla linea di gronda varia da mt. 2,75 a mt 9,38. --		Note: valore di mercato		
COSTITUZIONE del 09/12/1997 N. 22257.1/1997 in atti dal 09/12/1997 COSTITUZIONE Beneficiario: Ministero dell'Interno Contratto del 15/01/1998 registrato a Napoli il 15/09/1998 al n. 16362/A				
Dettaglio interventi - Schede di Attivazione e Variazioni				
Informazioni sulla scheda		Valore iniziale	Ammortamenti	Valore attualizzato
Tipo scheda: A - Descrizione: Scheda acquisto - Data attivazione: 01/01/2015 -		5.034.639,50	322.216,93	4.712.422,57
		5.034.639,50	322.216,93	4.712.422,57

Codice inventario 327	Descrizione: VECCHIO STADIO DE CRISTOFORO Fog:53 Num:1925		Tipo bene:	
	Ubicazione: VIA Basile, - GIUGLIANO IN CAMPANIA		Natura: Centri sportivi - Verde pubblico	
Valore attribuito al bene: 7.323.112,00 (di cui non ammortizzabile:)		Consegnatario: Non Definito/a - Conduttore: Non Definito/a		Codice patrimonio: 1.2.2.02.09.16.001
Valore iniziale: 7.323.112,00 - Variazioni (+): 0,00 - Ammortamenti (-): 878.773,44				Valore attualizzato: 6.444.338,56
Attuale utilizzo del bene:		Note: valore di mercato		
Beneficiario:				
Dettaglio interventi - Schede di Attivazione e Variazioni				
Informazioni sulla scheda		Valore iniziale	Ammortamenti	Valore attualizzato
Tipo scheda: A - Descrizione: Scheda acquisto - Data attivazione: 01/01/2015 -		7.323.112,00	878.773,44	6.444.338,56
		7.323.112,00	878.773,44	6.444.338,56

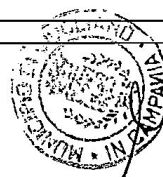
Codice inventario 328	Descrizione: APPARTAMENTO VIA DANTE ALIGHIERI N. 87		Tipo bene: Fabbricati	
	Ubicazione: VIA Dante Alighieri, 87 - GIUGLIANO IN CAMPANIA		Natura: Fabbricato	
Valore attribuito al bene: 100.692,79 (di cui non ammortizzabile:)		Consegnatario: Non Definito/a - Conduttore: Non Definito/a		Codice patrimonio: 1.2.2.02.09.99.999
Valore iniziale: 100.692,79 - Variazioni (+): 0,00 - Ammortamenti (-): 8.055,44				Valore attualizzato: 92.637,35
Attuale utilizzo del bene:		Note: valore di mercato		
Beneficiario:				
Dettaglio interventi - Schede di Attivazione e Variazioni				
Informazioni sulla scheda		Valore iniziale	Ammortamenti	Valore attualizzato
Tipo scheda: A - Descrizione: Scheda acquisto - Data attivazione: 01/01/2015 -		100.692,79	8.055,42	92.637,37
		100.692,79	8.055,42	92.637,37



Codice inventario 329	Descrizione: APPARTAMENTO VIA DANTE ALIGHIERI N. 87 Ubicazione: VIA Dante Alighieri, - GIUGLIANO IN CAMPANIA Valore attribuito al bene: 73.231,12 (di cui non ammortizzabile:)	Tipo bene: Fabbricati Natura: Fabbricato Codice patrimonio: 1.2.2.02.09.99.999	
	Consegnatario: Non Definito/a - Conduttore: Non Definito/a		
Valore iniziale: 73.231,12 - Variazioni (+): 0,00 - Ammortamenti (-): 5.858,48		Valore attualizzato: 67.372,64	
Attuale utilizzo del bene: L'immobile (appartamento) ricade in zona B/2 "Completamento di 1° grado", sito in via D. Alighieri n. 87. In catasto è riportato al foglio 53 p.la 1794 sub 5 cat. A/2 consistenza vani 4 piano 2° (mq 81,00) Decreto dell'Agenzia Nazionale dei beni confiscati n. 8196 del 02/05/2012 Beneficiario:		Note: valore di mercato	
Dettaglio interventi – Schede di Attivazione e Variazioni			
Informazioni sulla scheda		Valore iniziale	Ammortamenti
Tipo scheda: A - Descrizione: Scheda acquisto - Data attivazione: 01/01/2015 -		73.231,12	5.858,49
		73.231,12	5.858,49
		67.372,63	

Codice inventario 330	Descrizione: APPARTAMENTO VIA DANTE ALIGHIERI N. 87 Ubicazione: VIA Dante Alighieri, - GIUGLIANO IN CAMPANIA Valore attribuito al bene: 100.692,79 (di cui non ammortizzabile:)	Tipo bene: Fabbricati Natura: Fabbricato Codice patrimonio: 1.2.2.02.09.99.999	
	Consegnatario: Non Definito/a - Conduttore: Non Definito/a		
Valore iniziale: 100.692,79 - Variazioni (+): 0,00 - Ammortamenti (-): 8.055,44		Valore attualizzato: 92.637,35	
Attuale utilizzo del bene: L'immobile (appartamento) ricade in zona B/2 "Completamento di 1° grado", sito in via D. Alighieri n. 87. In catasto è riportato al foglio 53 p.la 1794 sub 6 cat. A/2 consistenza vani 5,5 piano 2° (mq 97,00) Decreto dell'Agenzia Nazionale dei beni confiscati n. 8196 del 02/05/2012 Beneficiario: LIBERO		Note: valore di mercato	
Dettaglio interventi – Schede di Attivazione e Variazioni			
Informazioni sulla scheda		Valore iniziale	Ammortamenti
Tipo scheda: A - Descrizione: Scheda acquisto - Data attivazione: 01/01/2015 -		100.692,79	8.055,42
		100.692,79	8.055,42
		92.637,37	

Codice inventario 331	Descrizione: AUTORIMESSA VIA DANTE ALIGHIERI N. 87 Ubicazione: VIA Dante Alighieri, 87 - GIUGLIANO IN CAMPANIA Valore attribuito al bene: 148.512,71 (di cui non ammortizzabile:)	Tipo bene: Fabbricati Natura: Fabbricato Codice patrimonio: 1.2.2.02.09.99.999	
	Consegnatario: Non Definito/a - Conduttore: Non Definito/a		
Valore iniziale: 148.512,71 - Variazioni (+): 0,00 - Ammortamenti (-): 11.881,00		Valore attualizzato: 136.631,71	
Attuale utilizzo del bene: L'immobile (autorimessa) ricade in zona B/2 "Completamento di 1° grado", sito in via D. Alighieri n. 87. In catasto è riportato al foglio 53 p.la 1794 sub 7 cat. C/6 consistenza mq 312 piano S1 Decreto dell'Agenzia Nazionale dei beni confiscati n. 8196 del 02/05/2012 Beneficiario: LIBERO		Note: valore di mercato	
Dettaglio interventi – Schede di Attivazione e Variazioni			



Informazioni sulla scheda	Valore iniziale	Ammortamenti	Valore attualizzato
Tipo scheda: A - Descrizione: Scheda acquisto - Data attivazione: 01/01/2015 -	148.512,71	11.881,02	136.631,69
	148.512,71	11.881,02	136.631,69

Codice inventario 332	Descrizione: LOCALE COMMERCIALE VIA DANTE ALIGHIERI N. 87 Ubicazione: VIA Dante Alighieri, - GIUGLIANO IN CAMPANIA Valore attribuito al bene: 348.488,59 (di cui non ammortizzabile: 69.697,72)	Tipo bene: Fabbricati Natura: Fabbricato Codice patrimonio: 1.2.2.02.09.99.999
	Consegnatario: Non Definito/a - Conduttore: Non Definito/a	
Valore iniziale: 348.488,59 - Variazioni (+): 0,00 - Ammortamenti (-): 22.303,28		Valore attualizzato: 326.185,31
Attuale utilizzo del bene: L'immobile (negozi) ricade in zona B/2 "Completamento di 1° grado", sito in via D. Alighieri n. 87. In catasto è riportato al foglio 53 p.III 1794 sub 1 cat. C/1 consistenza mq 282,00 Decreto dell'Agenzia Nazionale dei beni confiscati n. 8196 del 02/05/2012 Beneficiario: LIBERO		Note: valore di mercato

Dettaglio interventi – Schede di Attivazione e Variazioni			
Informazioni sulla scheda	Valore iniziale	Ammortamenti	Valore attualizzato
Tipo scheda: A - Descrizione: Scheda acquisto - Data attivazione: 01/01/2015 -	348.488,59	22.303,27	326.185,32
	348.488,59	22.303,27	326.185,32

Codice inventario 333	Descrizione: VILLA LOC. SELICELLE (12 villette) Ubicazione: VIA San Francesco A Patria, - GIUGLIANO IN CAMPANIA Valore attribuito al bene: 165.465,64 (di cui non ammortizzabile:)	Tipo bene: Fabbricati Natura: Fabbricato Codice patrimonio: 1.2.2.02.09.99.999
	Consegnatario: Non Definito/a - Conduttore: Non Definito/a	
Valore iniziale: 165.465,64 - Variazioni (+): 0,00 - Ammortamenti (-): 13.237,24		Valore attualizzato: 152.228,40
Attuale utilizzo del bene: L'immobile (villino) ricade in zona D/2 "Artigianato e piccole industrie" ed è occupato dal Consorzio S.O.L.E., sito in via Circumvallazione esterna di Napoli, ex Parco Rea. Consta di un piano terra, di un primo, secondo e terzo piano. In catasto è riportato al foglio 62 p.III 8 sub 2 cat. A/7 int. 1 vani 11,5 (mq 270,00) Provvedimento prot. 38674 del 29/10/2003 dell'Agenzia del Demanio Direzione Generale - Beni Confiscati Trascrizione n. 27123 in atti dal 12/08/2010 Beneficiario: In corso di restituzione da parte del Consorzio Sole Delibera di C.C. n. 15/2010		Note: valore di mercato

Dettaglio interventi – Schede di Attivazione e Variazioni			
Informazioni sulla scheda	Valore iniziale	Ammortamenti	Valore attualizzato
Tipo scheda: A - Descrizione: Scheda acquisto - Data attivazione: 01/01/2015 -	165.465,64	13.237,25	152.228,39
	165.465,64	13.237,25	152.228,39

Codice inventario 334	Descrizione: VILLA LOC. SELICELLE (12 villette) Ubicazione: VIA San Francesco A Patria, - GIUGLIANO IN CAMPANIA Valore attribuito al bene: 165.465,64 (di cui non ammortizzabile:)	Tipo bene: Fabbricati Natura: Fabbricato Codice patrimonio: 1.2.2.02.09.99.999
---------------------------------	---	--



[Handwritten signature]

Consegnatario: Non Definito/a - Conduttore: Non Definito/a			
Valore iniziale: 165.465,64 - Variazioni (+): 0,00 - Ammortamenti (-): 13.237,24		Valore attualizzato: 152.228,40	
Attuale utilizzo del bene: L'immobile (villino) ricade in zona D/2 "Artigianato e piccole industrie", ed è occupato dal Consorzio S.O.L.E., sito in via Circumvallazione esterna di Napoli, ex Parco Rea. Consta di un piano terra, di un primo, secondo e terzo piano. In catasto è riportato al foglio 62 p.III 8 sub 3 cat. A/7 int. 2 vani 11,5 (mq 270,00) Provvedimento prot. 38674 del 29/10/2003 dell'Agencia del Demanio Direzione Generale - Beni Confiscati Trascrizione n. 27123 in atti dal 12/08/2010 Beneficiario: In corso di restituzione da parte del Consorzio Sole Delibera di C.C. n. 15/2010		Note: valore di mercato	
Dettaglio interventi – Schede di Attivazione e Variazioni			
Informazioni sulla scheda		Valore iniziale	Ammortamenti
Tipo scheda: A - Descrizione: Scheda acquisto - Data attivazione: 01/01/2015 -		165.465,64	13.237,25
		165.465,64	13.237,25
		152.228,39	

Codice inventario 335	Descrizione: VILLA LOC. SELICELLE (12 villette) Ubicazione: VIA San Francesco A Patria, - GIUGLIANO IN CAMPANIA Valore attribuito al bene: 165.465,64 (di cui non ammortizzabile:)	Tipo bene: Fabbricati Natura: Fabbricato Codice patrimonio: 1.2.2.02.09.99.999	
	Consegnatario: Non Definito/a - Conduttore: Non Definito/a		
Valore iniziale: 165.465,64 - Variazioni (+): 0,00 - Ammortamenti (-): 13.237,24		Valore attualizzato: 152.228,40	
Attuale utilizzo del bene: L'immobile (villino) ricade in zona D/2 "Artigianato e piccole industrie" ed è occupato dal Consorzio S.O.L.E., sito in via Circumvallazione esterna di Napoli, ex Parco Rea. Consta di un piano terra, di un primo, secondo e terzo piano. In catasto è riportato al foglio 62 p.III 8 sub 4 cat. A/7 int. 3 vani 11,5 (mq 270,00) Provvedimento prot. 38674 del 29/10/2003 dell'Agencia del Demanio Direzione Generale - Beni Confiscati Trascrizione n. 27123 in atti dal 12/08/2010 Beneficiario: In corso di restituzione da parte del Consorzio Sole Delibera di C.C. n. 15/2010		Note: valore di mercato	
Dettaglio interventi – Schede di Attivazione e Variazioni			
Informazioni sulla scheda		Valore iniziale	Ammortamenti
Tipo scheda: A - Descrizione: Scheda acquisto - Data attivazione: 01/01/2015 -		165.465,64	13.237,25
		165.465,64	13.237,25
		152.228,39	

Codice inventario 336	Descrizione: VILLA LOC. SELICELLE (12 villette) Ubicazione: VIA San Francesco A Patria, - GIUGLIANO IN CAMPANIA Valore attribuito al bene: 165.465,64 (di cui non ammortizzabile:)	Tipo bene: Fabbricati Natura: Fabbricato Codice patrimonio: 1.2.2.02.09.99.999	
	Consegnatario: Non Definito/a - Conduttore: Non Definito/a		
Valore iniziale: 165.465,64 - Variazioni (+): 0,00 - Ammortamenti (-): 13.237,24		Valore attualizzato: 152.228,40	
Attuale utilizzo del bene: L'immobile (villino) ricade in zona D/2 "Artigianato e piccole industrie" ed è occupato dal Consorzio S.O.L.E., sito in via Circumvallazione esterna di Napoli, ex Parco Rea. Consta di un piano terra, di un primo, secondo e terzo piano. In catasto è riportato al foglio 62 p.III 8 sub 5 cat. A/7 int. 4 vani 11,5 (mq 270,00) Provvedimento prot. 38674 del 29/10/2003 dell'Agencia del Demanio Direzione Generale - Beni Confiscati Trascrizione n. 27123 in atti dal 12/08/2010 Beneficiario: In corso di restituzione da parte del Consorzio Sole Delibera di C.C. n. 15/2010		Note: valore di mercato	



df
or

Dettaglio interventi – Schede di Attivazione e Variazioni				
Informazioni sulla scheda		Valore iniziale	Ammortamenti	Valore attualizzato
Tipo scheda: A - Descrizione: Scheda acquisto - Data attivazione: 01/01/2015 -		-165.465,64	13.237,25	152.228,39
		165.465,64	13.237,25	152.228,39

Codice inventario 337	Descrizione: VILLA LOC. SELICELLE (12 villette) Ubicazione: VIA San Francesco A Patria, - GIUGLIANO IN CAMPANIA Valore attribuito al bene: 163.101,85 (di cui non ammortizzabile:)	Tipo bene: Fabbricati Natura: Fabbricato Codice patrimonio: 1.2.2.02.09.99.999		
	Consegnatario: Non Definito/a - Conduttore: Non Definito/a			
Valore iniziale: 163.101,85 - Variazioni (+): 0,00 - Ammortamenti (-): 13.048,16		Valore attualizzato: 150.053,69		
Attuale utilizzo del bene: L'immobile (villino) ricade in zona D/2 "Artigianato e piccole Industrie" ed è occupato dal Consorzio S.O.L.E., sito in via Circumvallazione esterna di Napoli, ex Parco Rea. Consta di un piano terra, di un primo, secondo e terzo piano. In catasto è riportato al foglio 62 p.la 8 sub 6 cat. A/7 int. 5 vani 12 (mq 265,00) Provvedimento prot. 38674 del 29/10/2003 dell'Agencia del Demanio Direzione Generale - Beni Confiscati Trascrizione n. 27123 in atti dal 12/08/2010 Beneficiario: In corso di restituzione da parte del Consorzio Sole Delibera di C.C. n. 15/2010		Note: valore di mercato		
Dettaglio interventi – Schede di Attivazione e Variazioni				
Informazioni sulla scheda		Valore iniziale	Ammortamenti	Valore attualizzato
Tipo scheda: A - Descrizione: Scheda acquisto - Data attivazione: 01/01/2015 -		163.101,85	13.048,15	150.053,70
		163.101,85	13.048,15	150.053,70

Codice inventario 338	Descrizione: VILLA LOC. SELICELLE (12 villette) Ubicazione: VIA San Francesco A Patria, - GIUGLIANO IN CAMPANIA Valore attribuito al bene: 163.101,85 (di cui non ammortizzabile:)	Tipo bene: Fabbricati Natura: Fabbricato Codice patrimonio: 1.2.2.02.09.99.999		
	Consegnatario: Non Definito/a - Conduttore: Non Definito/a			
Valore iniziale: 163.101,85 - Variazioni (+): 0,00 - Ammortamenti (-): 13.048,16		Valore attualizzato: 150.053,69		
Attuale utilizzo del bene: L'immobile (villino) ricade in zona D/2 "Artigianato e piccole Industrie" ed è occupato dal Consorzio S.O.L.E., sito in via Circumvallazione esterna di Napoli, ex Parco Rea. Consta di un piano terra, di un primo, secondo e terzo piano. In catasto è riportato al foglio 62 p.la 8 sub 7 cat. A/7 int. 6 vani 12 (mq 265,00) Provvedimento prot. 38674 del 29/10/2003 dell'Agencia del Demanio Direzione Generale - Beni Confiscati Trascrizione n. 27123 in atti dal 12/08/2010 Beneficiario: In corso di restituzione da parte del Consorzio Sole Delibera di C.C. n. 15/2010		Note: valore di mercato		
Dettaglio interventi – Schede di Attivazione e Variazioni				
Informazioni sulla scheda		Valore iniziale	Ammortamenti	Valore attualizzato
Tipo scheda: A - Descrizione: Scheda acquisto - Data attivazione: 01/01/2015 -		163.101,85	13.048,15	150.053,70
		163.101,85	13.048,15	150.053,70



[Handwritten signature]

Codice inventario 339	Descrizione: VILLA LOC. SELICELLE (12 villette) Ubicazione: VIA San Francesco A Patria, - GIUGLIANO IN CAMPANIA Valore attribuito al bene: 163.101,85 (di cui non ammortizzabile:)	Tipo bene: Fabbricati Natura: Fabbricato Codice patrimonio: 1.2.2.02.09.99.999		
	Consegnatario: Non Definito/a - Conduttore: Non Definito/a			
Valore iniziale: 163.101,85 - Variazioni (+): 0,00 - Ammortamenti (-): 13.048,16		Valore attualizzato: 150.053,69		
Attuale utilizzo del bene: L'immobile (villino) ricade in zona D/2 "Artigianato e piccole industrie" ed è occupato dal Consorzio S.O.L.E., sito in via Circumvallazione esterna di Napoli, ex Parco Rea. Consta di un piano terra, di un primo, secondo e terzo piano. In catasto è riportato al foglio 62 p.la 8 sub 8 cat. A/7 int. 7 vani 12 (mq 265,00) Provvedimento prot. 38674 del 29/10/2003 dell'Agenda del Demanio Direzione Generale - Beni Confiscati Trascrizione n. 27123 in atti dal 12/08/2010 Beneficiario: In corso di restituzione da parte del Consorzio Sole Delibera di C.C. n. 15/2010		Note: valore di mercato		
Dettaglio interventi – Schede di Attivazione e Variazioni				
Informazioni sulla scheda		Valore iniziale	Ammortamenti	Valore attualizzato
Tipo scheda: A - Descrizione: Scheda acquisto - Data attivazione: 01/01/2015 -		163.101,85	13.048,15	150.053,70
		163.101,85	13.048,15	150.053,70

Codice inventario 340	Descrizione: VILLA LOC. SELICELLE (12 villette) Ubicazione: VIA San Francesco A Patria, - GIUGLIANO IN CAMPANIA Valore attribuito al bene: 163.101,85 (di cui non ammortizzabile:)	Tipo bene: Fabbricati Natura: Fabbricato Codice patrimonio: 1.2.2.02.09.99.999		
	Consegnatario: Non Definito/a - Conduttore: Non Definito/a			
Valore iniziale: 163.101,85 - Variazioni (+): 0,00 - Ammortamenti (-): 13.048,16		Valore attualizzato: 150.053,69		
Attuale utilizzo del bene: L'immobile (villino) ricade in zona D/2 "Artigianato e piccole industrie" ed è occupato dal Consorzio S.O.L.E., sito in via Circumvallazione esterna di Napoli, ex Parco Rea. Consta di un piano terra, di un primo, secondo e terzo piano. In catasto è riportato al foglio 62 p.la 8 sub 9 cat. A/7 int. 8 vani 12 (mq 265,00) Provvedimento prot. 38674 del 29/10/2003 dell'Agenda del Demanio Direzione Generale - Beni Confiscati Trascrizione n. 27123 in atti dal 12/08/2010 Beneficiario: In corso di restituzione da parte del Consorzio Sole Delibera di C.C. n. 15/2010		Note: valore di mercato		
Dettaglio interventi – Schede di Attivazione e Variazioni				
Informazioni sulla scheda		Valore iniziale	Ammortamenti	Valore attualizzato
Tipo scheda: A - Descrizione: Scheda acquisto - Data attivazione: 01/01/2015 -		163.101,85	13.048,15	150.053,70
		163.101,85	13.048,15	150.053,70

Codice inventario 341	Descrizione: VILLA LOC. SELICELLE (12 villette) Ubicazione: VIA San Francesco A Patria, - GIUGLIANO IN CAMPANIA Valore attribuito al bene: 163.101,85 (di cui non ammortizzabile:)	Tipo bene: Fabbricati Natura: Fabbricato Codice patrimonio: 1.2.2.02.09.99.999		
	Consegnatario: Non Definito/a - Conduttore: Non Definito/a			
Valore iniziale: 163.101,85 - Variazioni (+): 0,00 - Ammortamenti (-): 13.048,16		Valore attualizzato: 150.053,69		
Attuale utilizzo del bene: L'immobile (villino) ricade in zona D/2 "Artigianato e piccole industrie" ed è occupato dal Consorzio S.O.L.E., sito in via Circumvallazione esterna di Napoli, ex Parco Rea. Consta di un piano terra, di un primo, secondo e terzo piano. In catasto è riportato al		Note: valore di mercato		




[Handwritten signature]

foglio 62 p.lla 8 sub 10 cat. A/7 int. 9 vani 12 (mq 265,00) Provvedimento prot. 38674 del 29/10/2003 dell'Agenzia del Demanio Direzione Generale - Beni Confiscati Trascrizione n. 27123 in atti dal 12/08/2010 Beneficiario: In corso di restituzione da parte del Consorzio Sole Delibera di C.C. n. 15/2010 In corso rettifica decreto (p.lla 364)				
Dettaglio interventi – Schede di Attivazione e Variazioni				
Informazioni sulla scheda		Valore iniziale	Ammortamenti	Valore attualizzato
Tipo scheda: A - Descrizione: Scheda acquisto - Data attivazione: 01/01/2015 -		163.101,85	13.048,15	150.053,70
		163.101,85	13.048,15	150.053,70

Codice inventario 342	Descrizione: VILLA LOC. SELICELLE (12 villette) Ubicazione: VIA San Francesco A Patria, - GIUGLIANO IN CAMPANIA Valore attribuito al bene: 163.101,85 (di cui non ammortizzabile:)	Tipo bene: Fabbricati Natura: Fabbricato Codice patrimonio: 1.2.2.02.09.99.999		
	Consegnatario: Non Definito/a - Conduttore: Non Definito/a Valore iniziale: 163.101,85 - Variazioni (+): 0,00 - Ammortamenti (-): 13.048,16		Valore attualizzato: 150.053,69	
Attuale utilizzo del bene: L'immobile (villino) ricade in zona D/2 "Artigianato e piccole industrie" ed è occupato dal Consorzio S.O.L.E., sito in via Circumvallazione esterna di Napoli, ex Parco Rea. Consta di un piano terra, di un primo, secondo e terzo piano. In catasto è riportato al foglio 62 p.lla 8 sub 11 cat. A/7 int. 10 vani 12 (mq 265,00) Provvedimento prot. 38674 del 29/10/2003 dell'Agenzia del Demanio Direzione Generale - Beni Confiscati Trascrizione n. 27123 in atti dal 12/08/2010 Beneficiario: In corso di restituzione da parte del Consorzio Sole Delibera di C.C. n. 15/2010 In corso rettifica decreto (p.lla 364)		Note:		
Dettaglio interventi – Schede di Attivazione e Variazioni				
Informazioni sulla scheda		Valore iniziale	Ammortamenti	Valore attualizzato
Tipo scheda: A - Descrizione: Scheda acquisto - Data attivazione: 01/01/2015 -		163.101,85	13.048,15	150.053,70
		163.101,85	13.048,15	150.053,70

Codice inventario 343	Descrizione: VILLA LOC. SELICELLE (12 villette) Ubicazione: VIA San Francesco A Patria, - GIUGLIANO IN CAMPANIA Valore attribuito al bene: 163.101,85 (di cui non ammortizzabile:)	Tipo bene: Fabbricati Natura: Fabbricato Codice patrimonio: 1.2.2.02.09.99.999		
	Consegnatario: Non Definito/a - Conduttore: Non Definito/a Valore iniziale: 163.101,85 - Variazioni (+): 0,00 - Ammortamenti (-): 13.048,16		Valore attualizzato: 150.053,69	
Attuale utilizzo del bene: L'immobile (villino) ricade in zona D/2 "Artigianato e piccole industrie" ed è occupato dal Consorzio S.O.L.E., sito in via Circumvallazione esterna di Napoli, ex Parco Rea. Consta di un piano terra, di un primo, secondo e terzo piano. In catasto è riportato al foglio 62 p.lla 8 sub 12 cat. A/7 int. 11 vani 12 (mq 265,00) Provvedimento prot. 38674 del 29/10/2003 dell'Agenzia del Demanio Direzione Generale - Beni Confiscati Trascrizione n. 27123 in atti dal 12/08/2010 Beneficiario: In corso di restituzione da parte del Consorzio Sole Delibera di C.C. n. 15/2010 In corso rettifica decreto (p.lla 364)		Note: valore di mercato		
Dettaglio interventi – Schede di Attivazione e Variazioni				
Informazioni sulla scheda		Valore iniziale	Ammortamenti	Valore



[Handwritten signature]

Valore iniziale: 122.917,33 - Variazioni (+): 0,00 - Ammortamenti (-): 9.833,40		Valore attualizzato: 113.083,93		
Attuale utilizzo del bene: L'immobile (villino) ricade in zona D/2 "Artigianato e piccole industrie" ed è libero, sito in via Circumvallazione esterna di Napoli, ex Parco Rea. Consta di un piano terra, di un primo e secondo piano. In catasto è riportato al foglio 62 p.la 146 sub 3 cat. A/7 Int. 2 vani 8,5 (mq 200,00) Provvedimento prot. 40882 del 15/12/2004 dell'Agenzia del Demanio Direzione Generale - Beni Confiscati Trascrizione n. 27124 in atti dal 12/08/2010 Beneficiario: Concessione in uso gratuito solo del piano rialzato alla Fondazione Girasole rep. n. 144/2012		Note: valore di mercato		
Dettaglio interventi - Schede di Attivazione e Variazioni				
Informazioni sulla scheda		Valore iniziale	Ammortamenti	Valore attualizzato
Tipo scheda: A - Descrizione: Scheda acquisto - Data attivazione: 01/01/2015 -		122.917,33	9.833,39	113.083,94
		122.917,33	9.833,39	113.083,94

Codice inventario 347	Descrizione: VILLA LOC. SELICELLE (7 vilini) Ubicazione: VIA San Francesco A Patria, - GIUGLIANO IN CAMPANIA Valore attribuito al bene: 115.825,95 (di cui non ammortizzabile:)		Tipo bene: Fabbricati Natura: Fabbricato Codice patrimonio: 1.2.2.02.09.99.999	
	Consegnatario: Non Definito/a - Conduttore: Non Definito/a			
Valore iniziale: 115.825,95 - Variazioni (+): 0,00 - Ammortamenti (-): 9.266,08		Valore attualizzato: 106.559,87		
Attuale utilizzo del bene: L'immobile (villino) ricade in zona D/2 "Artigianato e piccole industrie" ed è libero, sito in via Circumvallazione esterna di Napoli, ex Parco Rea. Consta di un piano terra, di un primo e secondo piano. In catasto è riportato al foglio 62 p.la 148 sub 2 cat. A/7 Int. 1 vani 7,5 (mq 190,00) Provvedimento prot. 40882 del 15/12/2004 dell'Agenzia del Demanio Direzione Generale - Beni Confiscati Trascrizione n. 27124 in atti dal 12/08/2010 Beneficiario: Concessione in uso gratuito solo del piano rialzato alla Fondazione Girasole rep. n. 144/2012		Note: valore di mercato		
Dettaglio interventi - Schede di Attivazione e Variazioni				
Informazioni sulla scheda		Valore iniziale	Ammortamenti	Valore attualizzato
Tipo scheda: A - Descrizione: Scheda acquisto - Data attivazione: 01/01/2015 -		115.825,95	9.266,08	106.559,87
		115.825,95	9.266,08	106.559,87

Codice inventario 348	Descrizione: VILLA LOC. SELICELLE (7 vilini) Ubicazione: VIA San Francesco A Patria, - GIUGLIANO IN CAMPANIA Valore attribuito al bene: 134.736,31 (di cui non ammortizzabile:)		Tipo bene: Fabbricati Natura: Fabbricato Codice patrimonio: 1.2.2.02.09.99.999	
	Consegnatario: Non Definito/a - Conduttore: Non Definito/a			
Valore iniziale: 134.736,31 - Variazioni (+): 0,00 - Ammortamenti (-): 10.778,92		Valore attualizzato: 123.957,39		
Attuale utilizzo del bene: L'immobile (villino) ricade in zona D/2 "Artigianato e piccole industrie" ed è libero, sito in via Circumvallazione esterna di Napoli, ex Parco Rea. Consta di un piano terra, di un primo e secondo piano. In catasto è riportato al foglio 62 p.la 148 sub 3 cat. A/7 Int. 2 vani 8,5 (mq 220,00) Provvedimento prot. 40882 del 15/12/2004 dell'Agenzia del Demanio Direzione Generale - Beni Confiscati Trascrizione n. 27124 in atti dal 12/08/2010 Beneficiario: Concessione in uso gratuito solo del piano rialzato alla Fondazione Girasole rep. n. 144/2012		Note: valore di mercato		
Dettaglio interventi - Schede di Attivazione e Variazioni				



[Handwritten signature]

Informazioni sulla scheda	Valore iniziale	Ammortamenti	Valore attualizzato
Tipo scheda: A - Descrizione: Scheda acquisto - Data attivazione: 01/01/2015 -	134.736,31	10.778,90	123.957,41
	134.736,31	10.778,90	123.957,41

Codice inventario 349	Descrizione: VILLA LOC. SELICELLE (7 vilini) Ubicazione: VIA San Francesco A Patria, - GIUGLIANO IN CAMPANIA Valore attribuito al bene: 134.736,31 (di cui non ammortizzabile:)	Tipo bene: Fabbricati Natura: Fabbricato Codice patrimonio: 1.2.2.02.09.99.999	
	Consegnatario: Non Definito/a - Conduttore: Non Definito/a		
Valore iniziale: 134.736,31 - Variazioni (+): 0,00 - Ammortamenti (-): 10.778,92		Valore attualizzato: 123.957,39	
Attuale utilizzo del bene: L'immobile (villino) ricade in zona D/2 "Artigianato e piccole industrie" ed è occupato dal Consorzio S.O.L.E., sito in via Circumvallazione esterna di Napoli, ex Parco Rea. Consta di un piano terra, di un primo e secondo piano. In catasto è riportato al foglio 62 p.lla 147 sub 2 cat. A/7 int. 1 vani 8,5 (mq 220,00) Provvedimento prot. 40882 del 15/12/2004 dell'Agenzia del Demanio Direzione Generale - Beni Confiscati Trascrizione n. 27124 in atti dal 12/08/2010 Beneficiario: Concessione in uso gratuito solo del piano rialzato alla Fondazione Girasole rep. n. 144/2012		Note: valore di mercato	
Dettaglio interventi – Schede di Attivazione e Variazioni			
Informazioni sulla scheda		Valore iniziale	Ammortamenti
Tipo scheda: A - Descrizione: Scheda acquisto - Data attivazione: 01/01/2015 -		134.736,31	10.778,90
		134.736,31	10.778,90
			123.957,41

Codice inventario 350	Descrizione: VILLA LOC. SELICELLE (7 vilini) Ubicazione: VIA San Francesco A Patria, - GIUGLIANO IN CAMPANIA Valore attribuito al bene: 115.825,95 (di cui non ammortizzabile:)	Tipo bene: Fabbricati Natura: Fabbricato Codice patrimonio: 1.2.2.02.09.99.999	
	Consegnatario: Non Definito/a - Conduttore: Non Definito/a		
Valore iniziale: 115.825,95 - Variazioni (+): 0,00 - Ammortamenti (-): 9.266,08		Valore attualizzato: 106.559,87	
Attuale utilizzo del bene: L'immobile (villino) ricade in zona D/2 "Artigianato e piccole industrie" ed è occupato dal Consorzio S.O.L.E., sito in via Circumvallazione esterna di Napoli, ex Parco Rea. Consta di un piano terra, di un primo e secondo piano. In catasto è riportato al foglio 62 p.lla 147 sub 3 cat. A/7 int. 2 vani 7 (mq 190,00) Provvedimento prot. 40882 del 15/12/2004 dell'Agenzia del Demanio Direzione Generale - Beni Confiscati Trascrizione n. 27124 in atti dal 12/08/2010 Beneficiario: Concessione in uso gratuito solo del piano rialzato alla Fondazione Girasole rep. n. 144/2012		Note: valore di mercato	
Dettaglio interventi – Schede di Attivazione e Variazioni			
Informazioni sulla scheda		Valore iniziale	Ammortamenti
Tipo scheda: A - Descrizione: Scheda acquisto - Data attivazione: 01/01/2015 -		115.825,95	9.266,08
		115.825,95	9.266,08
			106.559,87

Codice inventario	Descrizione: Chiesa " Massimiliano Kolbe "	Tipo bene: Fabbricati
--------------------------	--	-----------------------



df
87

1135	Ubicazione: , - Valore attribuito al bene: 651.819,17 (di cui non ammortizzabile:)	Natura: Fabbricati Codice patrimonio: 1.2.2.02.10.04.001	
	Consegnatario: Non Definito/a - Conduttore: Non Definito/a		
Valore iniziale: 651.819,17 - Variazioni (+): 0,00 - Ammortamenti (-): 13.036,38		Valore attualizzato: 638.782,79	
Attuale utilizzo del bene: Attuale utilizzo del bene: Terreno destinato a standard nella lottizzazione POGGIO DELLE ROSE per insediamento residenziale di circa mq 10192+1132 (strade), sito in via Pigna nei pressi della Chiesa S. Massimiliano Kolbe. In catasto è riportato al foglio 52 p.IIa 771-772-770-768-767-766. Mq 5150 sono serviti per la realizzazione della Chiesa cattolica "Massimiliano Kolbe", (Riconoscimento della documentazione eseguita dagli arch. Galluccio e Savino - Delibera di G.C. n. 281 del 14/09/2010.) Convenzione per rilascio di concessione di lottizzazione. Manca atto di trasferimento. L'immobile riportato in catasto edilizio urbano al foglio 52 p.IIa n. 1100 sub 4 , adibito ad edificio di culto intestato al Comune di Giugliano Beneficiario:		Note:	
Dettaglio interventi – Schede di Attivazione e Variazioni			
Informazioni sulla scheda		Valore iniziale	Ammortamenti
Tipo scheda: A - Descrizione: Scheda acquisto - Data attivazione: 11/03/2018 -		651.819,17	13.036,38
		651.819,17	13.036,38
		638.782,79	

Codice inventario 353	Descrizione: VILLA ZAGARIA via Madonna del Pantano Ubicazione: , - GIUGLIANO IN CAMPANIA Valore attribuito al bene: 915.389,00 (di cui non ammortizzabile:)	Tipo bene: Fabbricati Natura: Fabbricati Codice patrimonio: 1.2.2.02.09.99.999	
	Consegnatario: Non Definito/a - Conduttore: Non Definito/a		
Valore iniziale: 915.389,00 - Variazioni (+): 0,00 - Ammortamenti (-): 73.231,12		Valore attualizzato: 842.157,88	
Attuale utilizzo del bene: L'immobile ricade in zona B/1 "Zona di saturazione, sito in via Madonna del Pantano. Consta di due piani fuori terra ed uno interrato ed insiste su una superficie di mq 11630. In catasto è riportato al foglio 73 p.IIe 71-110-138 sub 1 e sub 2 Provvedimento prot. 21777 del 20/09/2013 dell'Agenzia Nazionale per l'Amministrazione e la destinazione dei beni sequestrati e confiscati alla criminalità organizzata. Trascrizione n. 3290 del 03/02/2014 Beneficiario:		Note:valore di mercato	
Dettaglio interventi – Schede di Attivazione e Variazioni			
Informazioni sulla scheda		Valore iniziale	Ammortamenti
Tipo scheda: A - Descrizione: Scheda acquisto - Data attivazione: 01/01/2015 -		915.389,00	73.231,12
		915.389,00	73.231,12
		842.157,88	

Codice inventario 354	Descrizione: VILLA COMUNALE ED UFFICI Ubicazione: CORSO Campano, - GIUGLIANO IN CAMPANIA Valore attribuito al bene: 2.646.000,00 (di cui non ammortizzabile:)	Tipo bene: Fabbricati Natura: Fabbricati Codice patrimonio: 1.2.2.02.09.99.999	
	Consegnatario: Non Definito/a - Conduttore: Non Definito/a		
Valore iniziale: 2.646.000,00 - Variazioni (+): 42.084,35 - Ammortamenti (-): 214.205,07		Valore attualizzato: 2.473.879,28	
Attuale utilizzo del bene: L'immobile ricade in zona F/1 "Standard e attrezzature" di circa mq 27000, è destinato a Villa Comunale con una palazzina adibita ad uffici in via Corso Campano - Angolo via 1° Maggio. In catasto è riportato al foglio 63 p.IIa 2877. La Villa Comunale risulta		Note:valore di mercato	



df
09

censita in corso di definizione. COSTITUZIONE del 02/03/2000 N. 5167 in atti dal 16/03/2000. Trascrizione n. 3228 del 31/01/2014 Beneficiario:			
Dettaglio interventi – Schede di Attivazione e Variazioni			
Informazioni sulla scheda	Valore iniziale	Ammortamenti	Valore attualizzato
Tipo scheda: A - Descrizione: Scheda acquisto - Data attivazione: 01/01/2015 -	2.646.000,00	211.680,00	2.434.320,00
Tipo scheda: R - Descrizione: LIQUIDAZIONE 1° SAL ALLA DITTA SELCOM PER I LAVORI DI PROGETTAZIONE ED ESECUZIONE DEI LAVORI PER LA VIDEOSORVEGLIANZA DEGLI IMMOBILI COMUNALI CIG 5933165AA3 - Data attivazione: 01/01/2016 -	42.084,35	2.525,06	39.559,29
	2.688.084,35	214.205,06	2.473.879,29

Codice inventario 1136	Descrizione: Chiesa " Massimiliano kolbe " oratorio o pertinenza Ubicazione: , - Valore attribuito al bene: 401.955,62 (di cui non ammortizzabile:)	Tipo bene: Fabbricati Natura: Fabbricato Codice patrimonio: 1.2.2.02.09.08.001	
	Consegnatario: Non Definito/a - Conduttore: Non Definito/a		
Valore iniziale: 401.955,62 - Variazioni (+): 0,00 - Ammortamenti (-): 8.039,11		Valore attualizzato: 393.916,51	
Attuale utilizzo del bene: Attuale utilizzo del bene: Terreno destinato a standard nella lottizzazione POGGIO DELLE ROSE per insediamento residenziale di circa mq 10192+1132 (strade), sito in via Pigna nei pressi della Chiesa S. Massimiliano Kolbe. In catasto è riportato al foglio 52 p.la 771-772-770-768-767-766. Mq 5150 sono serviti per la realizzazione della Chiesa cattolica "Massimiliano Kolbe". (Ricognizione della documentazione eseguita dagli arch. Galluccio e Savino - Delibera di G.C. n. 281 del 14/09/2010.) Convenzione per rilascio di concessione di lottizzazione. Manca atto di trasferimento. L'immobile riportato in catasto edilizio urbano al foglio 52 p.la n. 1100 sub 5 , adibito ad edificio di culto intestato al Comune di Giugliano Beneficiario:		Note:	
Dettaglio interventi – Schede di Attivazione e Variazioni			
Informazioni sulla scheda	Valore iniziale	Ammortamenti	Valore attualizzato
Tipo scheda: A - Descrizione: Scheda acquisto - Data attivazione: 11/03/2018 -	401.955,62	8.039,11	393.916,51
	401.955,62	8.039,11	393.916,51

Codice inventario 1138	Descrizione: Chiesa " Massimiliano Kolbe " Ubicazione: , - Valore attribuito al bene: 388.563,34 (di cui non ammortizzabile:)	Tipo bene: Fabbricati Natura: Fabbricato Codice patrimonio: 1.2.2.02.09.99.999	
	Consegnatario: Non Definito/a - Conduttore: Non Definito/a		
Valore iniziale: 388.563,34 - Variazioni (+): 0,00 - Ammortamenti (-): 7.771,27		Valore attualizzato: 380.792,07	
Attuale utilizzo del bene: Attuale utilizzo del bene: Terreno destinato a standard nella lottizzazione POGGIO DELLE ROSE per insediamento residenziale di circa mq 10192+1132 (strade), sito in via Pigna nei pressi della Chiesa S. Massimiliano Kolbe. In catasto è riportato al foglio 52 p.la 771-772-770-768-767-766. Mq 5150 sono serviti per la realizzazione della Chiesa cattolica "Massimiliano Kolbe". (Ricognizione della documentazione eseguita dagli arch. Galluccio e Savino - Delibera di G.C. n. 281 del 14/09/2010.) Convenzione per rilascio di concessione di lottizzazione. Manca atto di trasferimento. L'immobile riportato in catasto edilizio urbano al foglio 52 p.la n. 1100 sub 9 , adibito ad edificio di culto intestato al Comune di Giugliano Beneficiario:		Note:	



[Handwritten signature]

Dettaglio interventi – Schede di Attivazione e Variazioni			
Informazioni sulla scheda	Valore iniziale	Ammortamenti	Valore attualizzato
Tipo scheda: A - Descrizione: Scheda acquisto - Data attivazione: 11/03/2018 -	388.563,34	7.771,27	380.792,07
	388.563,34	7.771,27	380.792,07

Codice inventario 1137	Descrizione: Chiesa " Massimiliano Kolbe " fabbricati e locali per esercizi sportivi Ubicazione: , - Valore attribuito al bene: 98.910,00 (di cui non ammortizzabile:)	Tipo bene: Fabbricati Natura: Fabbricato Codice patrimonio: 1.2.2.02.09.16.001
	Consegnatario: Non Definito/a - Conduttore: Non Definito/a	
Valore iniziale: 98.910,00 - Variazioni (+): 0,00 - Ammortamenti (-): 1.978,20		Valore attualizzato: 96.931,80
Attuale utilizzo del bene: Attuale utilizzo del bene: Terreno destinato a standard nella lottizzazione POGGIO DELLE ROSE per Insedimento residenziale di circa mq 10192+1132 (strade), sito in via Pigna nei pressi della Chiesa S. Massimiliano Kolbe. In catasto è riportato al foglio 52 p.lla 771-772-770-768-767-766. Mq 5150 sono serviti per la realizzazione della Chiesa cattolica "Massimiliano Kolbe". (Ricongnizione della documentazione eseguita dagli arch. Galluccio e Savino - Delibera di G.C. n. 281 del 14/09/2010.) Convenzione per rilascio di concessione di lottizzazione. Manca atto di trasferimento.		Note:
L'immobile riportato in catasto edilizio urbano al foglio 52 p.lla n. 1100 sub 6 , adibito ad edificio di culto intestato al Comune di Giugliano Beneficiario:		

Dettaglio interventi – Schede di Attivazione e Variazioni			
Informazioni sulla scheda	Valore iniziale	Ammortamenti	Valore attualizzato
Tipo scheda: A - Descrizione: Scheda acquisto - Data attivazione: 11/03/2018 -	98.910,00	1.978,20	96.931,80
	98.910,00	1.978,20	96.931,80

Codice inventario 526	Descrizione: PARCO ARCHEOLOGICO LITERNUM LAGO PATRIA Ubicazione: , - Valore attribuito al bene: 5.012.700,00 (di cui non ammortizzabile:)	Tipo bene: Natura: Beni demaniali Codice patrimonio: 1.2.2.02.10.05.001
	Consegnatario: Non Definito/a - Conduttore: Non Definito/a	
Valore iniziale: 5.012.700,00 - Variazioni (+): 0,00 - Ammortamenti (-): 401.016,00		Valore attualizzato: 4.611.684,00
Attuale utilizzo del bene: L'immobile ricade in zona H/1 "Zona archeologica" di circa mq. 61464 (di proprietà comunale) , sito in via Lago Patria. In catasto è riportato al foglio 55 p.lla 3288-161-2330. Insieme agli immobili della Soprintendenza Archeologica ed a quelli dell'Amministrazione Provinciale costituiscono il " Parco Archeologico Litternum".		Note:
Voltura d'Ufficio del 30/07/2007 n. 73543.1/2007 In atti dal 26/11/2007 (protocollo n. NA0915887) (p.lla 3288), Voltura d'Ufficio del 30/07/2007 n. 79581.1/2007 In atti dal 04/12/2007 (protocollo n. NA0953312) (p.lla 161), Voltura d'Ufficio del 30/07/2007 n. 79522.1/2007 In atti dal 04/12/2007 (protocollo n. NA0953249) (p.lla 2330) Rep. 71414 Trascrizione n. 29039/2007 Beneficiario:		

Dettaglio interventi – Schede di Attivazione e Variazioni			
Informazioni sulla scheda	Valore iniziale	Ammortamenti	Valore attualizzato
Tipo scheda: A - Descrizione: Scheda acquisto - Data attivazione: 01/01/2015 -	5.012.700,00	401.016,00	4.611.684,00



5.012.700,00	401.016,00	4.611.684,00
--------------	------------	--------------

Codice inventario 1166	Descrizione: Terreno D'Angiolella sito in loc. Scafarea (Tre Ponti Parete) Ubicazione: , - Valore attribuito al bene: (di cui non ammortizzabile:)	Tipo bene: Terreni Natura: Terreni Codice patrimonio: 1.2.2.02.13.01.001		
	Consegnatario: Non Definito/a - Conduttore: Non Definito/a			
Valore iniziale: 0,00 - Variazioni (+): 0,00 - Ammortamenti (-): 0,00		Valore attualizzato: 0,00		
Attuale utilizzo del bene: Terreno D'Angiolella : Terreno di natura agricola, di circa mq. 11.471,00 libero da costruzione distinto in catasto foglio n. 10 p.lla n. 167. Provvedimento prot. n. 0030236 del 19/08/2005 dell'Agencia Nazionale per l'Amministrazione e la destinazione beni sequestrati e confiscati alla criminalità organizzata. Trascrizione reg. generale n. 12477; registro particolare n. 10083 presentazione n. 21 del 07/03/2019. da ricordare : la p.lla n. 73 foglio n. 10 terreno D'Angiolella deve essere rettificata l'ispezione ipotecaria in quanto errata.		Note:		
Beneficiario:				
Dettaglio interventi – Schede di Attivazione e Variazioni				
Informazioni sulla scheda		Valore iniziale	Ammortamenti	Valore attualizzato
Tipo scheda: A - Descrizione: Scheda acquisto - Data attivazione: 11/03/2018 -		0,00	0,00	0,00
		0,00	0,00	0,00

Codice inventario 1016	Descrizione: Villa Loc. Selicelle (7 villini) Ubicazione: VIA San Francesco A Patria, 32 - GIUGLIANO IN CAMPANIA Valore attribuito al bene: 1.309.695,91 (di cui non ammortizzabile:)	Tipo bene: Fabbricati Natura: Fabbricato Codice patrimonio: 1.2.2.02.09.01.001		
	Consegnatario: Fondazione il Girasole - Conduttore: Fondazione il Girasole			
Valore iniziale: 1.309.695,91 - Variazioni (+): 0,00 - Ammortamenti (-): 104.775,68		Valore attualizzato: 1.204.920,23		
Attuale utilizzo del bene:		Note:		
Beneficiario:				
Dettaglio interventi – Schede di Attivazione e Variazioni				
Informazioni sulla scheda		Valore iniziale	Ammortamenti	Valore attualizzato
Tipo scheda: A - Descrizione: Scheda acquisto - Data attivazione: 01/01/2015 -		1.309.695,91	104.775,67	1.204.920,24
		1.309.695,91	104.775,67	1.204.920,24

Codice inventario 1167	Descrizione: Fabbricato Via Lago Patria p.co Mazzola Viale Saturno n. 22 Ubicazione: , - Valore attribuito al bene: 96.634,44 (di cui non ammortizzabile:)	Tipo bene: Fabbricati Natura: Fabbricato Codice patrimonio: 1.2.2.02.09.99.999	
	Consegnatario: Non Definito/a - Conduttore: Non Definito/a		
Valore iniziale: 96.634,44 - Variazioni (+): 0,00 - Ammortamenti (-): 1.932,69		Valore attualizzato: 94.701,75	
Attuale utilizzo del bene: Fabbricato sito in Via Lago Patria parco Mazzola Viale saturno n. 22. In Catasto riportato al Foglio n. 14 p.la 224 sub 2 cat. A/2. Trascrizione registro generale n. 12476 registro particolare n. 10082 presentazione n. 20 del 07/03/2019		Note:	




[Handwritten signature]

Beneficiario:				
Dettaglio interventi – Schede di Attivazione e Variazioni				
Informazioni sulla scheda		Valore iniziale	Ammortamenti	Valore attualizzato
Tipo scheda: A - Descrizione: Scheda acquisto - Data attivazione: 11/03/2018 -		96.634,44	1.932,69	94.701,75
		96.634,44	1.932,69	94.701,75

Codice inventario 971	Descrizione: CHIESA EVANGELICA VIA CASACELLE Ubicazione: , - Valore attribuito al bene: 68.800,00 (di cui non ammortizzabile:)	Tipo bene: Terreni Natura: Terreni Codice patrimonio: 1.2.2.02.13.99.999		
	Consegnatario: Non Definito/a - Conduttore: Non Definito/a			
Valore iniziale: 68.800,00 - Variazioni (+): 0,00 - Ammortamenti (-): 0,00		Valore attualizzato: 68.800,00		
Attuale utilizzo del bene: Terreno di natura edificabile di circa mq 3.440 destinato a standard nella lottizzazione della Soc. Edilgamma , sito in via Casacelle ed è occupato dalla Chiesa Evangelica. In catasto è riportato al foglio 52 p.IIe 663 Proprietà per l'area. Costituzione del 25/11/2002 n.7979.1/2002 (protocollo n.666542) COSTITUZIONE Beneficiario:		Note:		
Dettaglio interventi – Schede di Attivazione e Variazioni				
Informazioni sulla scheda		Valore iniziale	Ammortamenti	Valore attualizzato
Tipo scheda: A - Descrizione: Scheda acquisto - Data attivazione: 01/01/2015 -		68.800,00	0,00	68.800,00
		68.800,00	0,00	68.800,00

Codice inventario 972	Descrizione: GROTTA DELL'OLMO Ubicazione: , - Valore attribuito al bene: 7.033,00 (di cui non ammortizzabile:)	Tipo bene: Terreni Natura: Terreni Codice patrimonio: 1.2.2.02.13.99.999		
	Consegnatario: Non Definito/a - Conduttore: Non Definito/a			
Valore iniziale: 7.033,00 - Variazioni (+): 0,00 - Ammortamenti (-): 0,00		Valore attualizzato: 7.033,00		
Attuale utilizzo del bene: Terreno di natura agricola di circa mq 1082, sito nei pressi di via Grotta dell'Olmo ed è occupato da costruzioni. In catasto è riportato al foglio 78 p.IIe 306-307. Decreto (disposizioni delle autorità) del 18/02/2006. Trascrizione N. 33958.1/2007 Beneficiario: Acquisizione gratuita		Note:		
Dettaglio interventi – Schede di Attivazione e Variazioni				
Informazioni sulla scheda		Valore iniziale	Ammortamenti	Valore attualizzato
Tipo scheda: A - Descrizione: Scheda acquisto - Data attivazione: 01/01/2015 -		7.033,00	0,00	7.033,00
		7.033,00	0,00	7.033,00

Codice inventario 973	Descrizione: LOC. CASACELLE Ubicazione: , - Valore attribuito al bene: 6.493,50 (di cui non ammortizzabile:)	Tipo bene: Terreni Natura: Terreni Codice patrimonio: 1.2.2.02.13.99.999	



Consegnatario: Non Definito/a - Conduttore: Non Definito/a			
Valore iniziale: 6.493,50 - Variazioni (+): 3.174,47 - Ammortamenti (-): 63,49		Valore attualizzato: 9.604,48	
Attuale utilizzo del bene: Terreno di natura agricola di circa mq 999, sito nei pressi di via Casacelle ed è occupato da costruzioni. In catasto è riportato al foglio 30 p.lle 117 Decreto (disposizioni delle autorità) del 21/02/2005. Trascrizione N. 3396.1/2008 Beneficiario: Acquisizione gratuita		Note:	
Dettaglio interventi - Schede di Attivazione e Variazioni			
Informazioni sulla scheda		Valore iniziale	Ammortamenti
Tipo scheda: A - Descrizione: Scheda acquisto - Data attivazione: 01/01/2015 -		6.493,50	0,00
Tipo scheda: R - Descrizione: spese di pubb. esito gara effettuata dalla sua per intrvnti manutenzione straordinaria su immobili di proprietà comunali loc. casacelle - Data attivazione: 31/12/2018 -		3.174,47	63,49
		9.667,97	63,49
			9.604,48

Codice inventario 974	Descrizione: LOC. CASACELLE Ubicazione: , - Valore attribuito al bene: 4.387,50 (di cui non ammortizzabile:)	Tipo bene: Terreni Natura: Terreni Codice patrimonio: 1.2.2.02.13.99.999	
	Consegnatario: Non Definito/a - Conduttore: Non Definito/a		
Valore iniziale: 4.387,50 - Variazioni (+): 0,00 - Ammortamenti (-): 0,00		Valore attualizzato: 4.387,50	
Attuale utilizzo del bene: Terreno di natura agricola di circa mq 675, sito nei pressi di via Casacelle ed è occupato da costruzioni. In catasto è riportato al foglio 30 p.lle 322 Decreto (disposizioni delle autorità) del 17/03/2005. Trascrizione N. 3397.1/2008 Beneficiario: Acquisizione gratuita		Note:	
Dettaglio interventi - Schede di Attivazione e Variazioni			
Informazioni sulla scheda		Valore iniziale	Ammortamenti
Tipo scheda: A - Descrizione: Scheda acquisto - Data attivazione: 01/01/2015 -		4.387,50	0,00
		4.387,50	0,00
			4.387,50

Codice inventario 975	Descrizione: LOC. CASACELLE Ubicazione: , - Valore attribuito al bene: 6.844,50 (di cui non ammortizzabile:)	Tipo bene: Terreni Natura: Terreni Codice patrimonio: 1.2.2.02.13.99.999	
	Consegnatario: Non Definito/a - Conduttore: Non Definito/a		
Valore iniziale: 6.844,50 - Variazioni (+): 0,00 - Ammortamenti (-): 0,00		Valore attualizzato: 6.844,50	
Attuale utilizzo del bene: Terreno di natura agricola di circa mq 1.053, sito nei pressi di via Casacelle ed è occupato da costruzioni. In catasto è riportato al foglio 30 p.lle 362 Decreto (disposizioni delle autorità) del 16/02/2005. Trascrizione N. 3520.1/2008 Beneficiario: Acquisizione gratuita		Note:	
Dettaglio interventi - Schede di Attivazione e Variazioni			
Informazioni sulla scheda		Valore iniziale	Ammortamenti




[Handwritten signature]

			attualizzato
Tipo scheda: A - Descrizione: Scheda acquisto - Data attivazione: 01/01/2015 -	6.844,50	0,00	6.844,50
	6.844,50	0,00	6.844,50

Codice inventario 976	Descrizione: LOC. CASACELLE Ubicazione: , - Valore attribuito al bene: 20.694,50 (di cui non ammortizzabile:)	Tipo bene: Terreni Natura: Terreni Codice patrimonio: 1.2.2.02.13.99.999	
	Consegnatario: Non Definito/a - Conduttore: Non Definito/a		
Valore iniziale: 20.694,50 - Variazioni (+): 0,00 - Ammortamenti (-): 0,00		Valore attualizzato: 20.694,50	
Attuale utilizzo del bene: Terreno di natura agricola di circa mq 3.953, sito nei pressi di via Casacelle ed è occupato da costruzioni. In catasto è riportato al foglio 31 p.lla 134 Decreto (disposizioni delle autorità) del 25/03/2005. Trascrizione N. 3394.1/2008 Beneficiario: Acquisizione gratuita		Note:	
Dettaglio interventi - Schede di Attivazione e Variazioni			
Informazioni sulla scheda		Valore iniziale	Ammortamenti
			Valore attualizzato
Tipo scheda: A - Descrizione: Scheda acquisto - Data attivazione: 01/01/2015 -		20.694,50	0,00
		20.694,50	0,00
			20.694,50

Codice inventario 977	Descrizione: LOC. CASACELLE Ubicazione: , - Valore attribuito al bene: 7.312,50 (di cui non ammortizzabile:)	Tipo bene: Terreni Natura: Terreni Codice patrimonio: 1.2.2.02.13.99.999	
	Consegnatario: Non Definito/a - Conduttore: Non Definito/a		
Valore iniziale: 7.312,50 - Variazioni (+): 0,00 - Ammortamenti (-): 0,00		Valore attualizzato: 7.312,50	
Attuale utilizzo del bene: Terreno di natura agricola di circa mq 1.125, sito nei pressi di via Casacelle ed è occupato da costruzioni. In catasto è riportato al foglio 31 p.lla 442 Decreto (disposizioni delle autorità) del 24/06/2007. Trascrizione N. 33959.1/2007 Beneficiario: Acquisizione gratuita		Note:	
Dettaglio interventi - Schede di Attivazione e Variazioni			
Informazioni sulla scheda		Valore iniziale	Ammortamenti
			Valore attualizzato
Tipo scheda: A - Descrizione: Scheda acquisto - Data attivazione: 01/01/2015 -		7.312,50	0,00
		7.312,50	0,00
			7.312,50

Codice inventario 978	Descrizione: LOC. CASACELLE Ubicazione: , - Valore attribuito al bene: 6.500,00 (di cui non ammortizzabile:)	Tipo bene: Terreni Natura: Terreni Codice patrimonio: 1.2.2.02.13.99.999	
	Consegnatario: Non Definito/a - Conduttore: Non Definito/a		



[Handwritten signature]

Valore iniziale: 6.500,00 - Variazioni (+): 0,00 - Ammortamenti (-): 0,00		Valore attuale: 6.500,00		
Attuale utilizzo del bene: Terreno di natura agricola di circa mq 1.000, sito nei pressi di via Casacelle ed è occupato da costruzioni. In catasto è riportato al foglio 31 p.lle 495		Note:		
Decreto (disposizioni delle autorità) del 28/06/2007. Trascrizione N. 34135.1/2007				
Beneficiario: Acquisizione gratuita				
Dettaglio interventi - Schede di Attivazione e Variazioni				
Informazioni sulla scheda		Valore iniziale	Ammortamenti	Valore attuale
Tipo scheda: A - Descrizione: Scheda acquisto - Data attivazione: 01/01/2015 -		6.500,00	0,00	6.500,00
		6.500,00	0,00	6.500,00

Codice inventario 979	Descrizione: LOC. CASACELLE		Tipo bene: Terreni	
	Ubicazione: , -		Natura: Terreni	
Valore attribuito al bene: 6.500,00 (di cui non ammortizzabile:)		Codice patrimonio: 1.2.2.02.13.99.999		
Consegnatario: Non Definito/a - Conduttore: Non Definito/a				
Valore iniziale: 6.500,00 - Variazioni (+): 0,00 - Ammortamenti (-): 0,00		Valore attuale: 6.500,00		
Attuale utilizzo del bene: Terreno di natura agricola di circa mq 1.000, sito nei pressi di via Casacelle ed è occupato da costruzioni. In catasto è riportato al foglio 31 p.lle 546		Note:		
Decreto (disposizioni delle autorità) del 02/08/2005. Trascrizione N. 3391.1/2008				
Beneficiario: Acquisizione gratuita				
Dettaglio interventi - Schede di Attivazione e Variazioni				
Informazioni sulla scheda		Valore iniziale	Ammortamenti	Valore attuale
Tipo scheda: A - Descrizione: Scheda acquisto - Data attivazione: 01/01/2015 -		6.500,00	0,00	6.500,00
		6.500,00	0,00	6.500,00

Codice inventario 980	Descrizione: LOC. VIA GIARDINI		Tipo bene: Terreni	
	Ubicazione: , -		Natura: Terreni	
Valore attribuito al bene: 6.500,00 (di cui non ammortizzabile:)		Codice patrimonio: 1.2.2.02.13.99.999		
Consegnatario: Non Definito/a - Conduttore: Non Definito/a				
Valore iniziale: 6.500,00 - Variazioni (+): 0,00 - Ammortamenti (-): 0,00		Valore attuale: 6.500,00		
Attuale utilizzo del bene: Terreno di natura agricola di circa mq 1.000, sito nei pressi di via Giardini ed è occupato da costruzioni. In catasto è riportato al foglio 20 p.lle 517		Note:		
Decreto (disposizioni delle autorità) del 22/04/2005. Trascrizione N. 3393.1/2008				
Beneficiario: Acquisizione gratuita				
Dettaglio interventi - Schede di Attivazione e Variazioni				
Informazioni sulla scheda		Valore iniziale	Ammortamenti	Valore attuale
Tipo scheda: A - Descrizione: Scheda acquisto - Data attivazione: 01/01/2015 -		6.500,00	0,00	6.500,00
		6.500,00	0,00	6.500,00



Handwritten signature or initials.

Codice inventario 981	Descrizione: LOC. VIA GIARDINI Ubicazione: , - Valore attribuito al bene: 4.595,50 (di cui non ammortizzabile:)	Tipo bene: Terreni Natura: Terreni Codice patrimonio: 1.2.2.02.13.99.999		
	Consegnatario: Non Definito/a - Conduttore: Non Definito/a			
Valore iniziale: 4.595,50 - Variazioni (+): 0,00 - Ammortamenti (-): 0,00		Valore attualizzato: 4.595,50		
Attuale utilizzo del bene: Terreno di natura agricola di circa mq 707, sito nei pressi di via Giardini ed è occupato da costruzioni. In catasto è riportato al foglio 21 p.IIe 479 Decreto (disposizioni delle autorità) del 13/06/2007. Trascrizione N. 34430.1/2007 Beneficiario: Acquisizione gratuita		Note:		
Dettaglio interventi – Schede di Attivazione e Variazioni				
Informazioni sulla scheda		Valore iniziale	Ammortamenti	Valore attualizzato
Tipo scheda: A - Descrizione: Scheda acquisto - Data attivazione: 01/01/2015 -		4.595,50	0,00	4.595,50
		4.595,50	0,00	4.595,50

Codice inventario 982	Descrizione: LOC. VIA GIARDINI Ubicazione: , - Valore attribuito al bene: 5.304,00 (di cui non ammortizzabile:)	Tipo bene: Terreni Natura: Terreni Codice patrimonio: 1.2.2.02.13.99.999		
	Consegnatario: Non Definito/a - Conduttore: Non Definito/a			
Valore iniziale: 5.304,00 - Variazioni (+): 0,00 - Ammortamenti (-): 0,00		Valore attualizzato: 5.304,00		
Attuale utilizzo del bene: Terreno di natura agricola di circa mq 816, sito nei pressi di via Giardini ed è occupato da costruzioni. In catasto è riportato al foglio 21 p.IIe 749 Decreto (disposizioni delle autorità) del 10/02/2005. Trascrizione N. 3395.1/2008 Beneficiario: Acquisizione gratuita		Note:		
Dettaglio interventi – Schede di Attivazione e Variazioni				
Informazioni sulla scheda		Valore iniziale	Ammortamenti	Valore attualizzato
Tipo scheda: A - Descrizione: Scheda acquisto - Data attivazione: 01/01/2015 -		5.304,00	0,00	5.304,00
		5.304,00	0,00	5.304,00

Codice inventario 983	Descrizione: LOC. VIA PRIMO MAGGIO Ubicazione: , - Valore attribuito al bene: 15.000,00 (di cui non ammortizzabile:)	Tipo bene: Terreni Natura: Terreni Codice patrimonio: 1.2.2.02.13.99.999	
	Consegnatario: Non Definito/a - Conduttore: Non Definito/a		
Valore iniziale: 15.000,00 - Variazioni (+): 0,00 - Ammortamenti (-): 0,00		Valore attualizzato: 15.000,00	
Attuale utilizzo del bene: Terreno di natura F/1 "standard e attrezzature" di mq 300,00 sito nei pressi della Villa Comunale. In catasto è riportato al foglio 63 p.IIa 41. non volturato e non trascritto Beneficiario:		Note:	



Dettaglio interventi – Schede di Attivazione e Variazioni				
Informazioni sulla scheda		Valore iniziale	Ammortamenti	Valore attualizzato
Tipo scheda: A - Descrizione: Scheda acquisto - Data attivazione: 01/01/2015 -		- 15.000,00	- 0,00	- 15.000,00
		15.000,00	0,00	15.000,00

Codice inventario 985	Descrizione: MASSERIA RANNOLA LOC. VARCATURO Ubicazione: , - Valore attribuito al bene: 23.180,00 (di cui non ammortizzabile:)		Tipo bene: Terreni Natura: Terreni Codice patrimonio: 1.2.2.02.13.99.999	
	Consegnatario: Non Definito/a - Conduttore: Non Definito/a			
Valore iniziale: 23.180,00 - Variazioni (+): 0,00 - Ammortamenti (-): 0,00			Valore attualizzato: 23.180,00	
Attuale utilizzo del bene: Terreno di natura agricola di circa mq 906, sito nei pressi di via Rannola ed è libero da costruzioni. In catasto è riportato al foglio 80 p.lla 896 Decreto (disposizioni delle autorità) del 02/07/2009. Trascrizione N. 28870 .1/2009 in atti dal10/07/2009 Rep. N.112 Beneficiario: Acquisizione gratuita		Note:		
Dettaglio interventi – Schede di Attivazione e Variazioni				
Informazioni sulla scheda		Valore iniziale	Ammortamenti	Valore attualizzato
Tipo scheda: A - Descrizione: Scheda acquisto - Data attivazione: 01/01/2015 -		23.180,00	0,00	23.180,00
		23.180,00	0,00	23.180,00

Codice inventario 986	Descrizione: MASSERIA RANNOLA LOC. VARCATURO Ubicazione: , - Valore attribuito al bene: 23.180,00 (di cui non ammortizzabile:)		Tipo bene: Terreni Natura: Terreni Codice patrimonio: 1.2.2.02.13.99.999	
	Consegnatario: Non Definito/a - Conduttore: Non Definito/a			
Valore iniziale: 23.180,00 - Variazioni (+): 0,00 - Ammortamenti (-): 0,00			Valore attualizzato: 23.180,00	
Attuale utilizzo del bene: Terreno di natura agricola di circa mq 906, sito nei pressi di via Rannola ed è libero da costruzioni. In catasto è riportato al foglio 80 p.lla 898 Decreto (disposizioni delle autorità) del 02/07/2009. Trascrizione N. 28851 .1/2009 in atti dal10/07/2009 Rep. N.113 Beneficiario: Acquisizione gratuita		Note:		
Dettaglio interventi – Schede di Attivazione e Variazioni				
Informazioni sulla scheda		Valore iniziale	Ammortamenti	Valore attualizzato
Tipo scheda: A - Descrizione: Scheda acquisto - Data attivazione: 01/01/2015 -		23.180,00	0,00	23.180,00
		23.180,00	0,00	23.180,00

Codice inventario 987	Descrizione: MASSERIA RANNOLA LOC. VARCATURO Ubicazione: , - Valore attribuito al bene: 23.180,00 (di cui non ammortizzabile:)		Tipo bene: Terreni Natura: Terreni Codice patrimonio: 1.2.2.02.13.99.999	
	Consegnatario: Non Definito/a - Conduttore: Non Definito/a			




Handwritten signature and initials.

Consegnatario: Non Definito/a - Conduttore: Non Definito/a			
Valore iniziale: 23.180,00 - Variazioni (+): 0,00 - Ammortamenti (-): 0,00		Valore attualizzato: 23.180,00	
Attuale utilizzo del bene:		Note:	
Beneficiario:			
Dettaglio interventi – Schede di Attivazione e Variazioni			
Informazioni sulla scheda		Valore iniziale	Ammortamenti
Tipo scheda: A - Descrizione: Scheda acquisto - Data attivazione: 01/01/2015 -		23.180,00	0,00
		23.180,00	0,00
			Valore attualizzato
			23.180,00

Codice inventario 988	Descrizione: MASSERIA RANNOLA LOC. VARCATURO Ubicazione: , - Valore attribuito al bene: 23.180,00 (di cui non ammortizzabile:)		Tipo bene: Terreni Natura: Terreni Codice patrimonio: 1.2.2.02.13.99.999	
	Consegnatario: Non Definito/a - Conduttore: Non Definito/a			
Valore iniziale: 23.180,00 - Variazioni (+): 0,00 - Ammortamenti (-): 0,00				Valore attualizzato: 23.180,00
Attuale utilizzo del bene: Terreno di natura agricola di circa mq 906, sito nei pressi di via Rannola ed è libero da costruzioni. In catasto è riportato al foglio 80 p.lla 903 Decreto (disposizioni delle autorità) del 02/07/2009. Trascrizione N. 28855 .1/2009 in atti dal10/07/2009 Rep. N.117		Note:		
Beneficiario: Acquisizione gratuita				
Dettaglio interventi – Schede di Attivazione e Variazioni				
Informazioni sulla scheda		Valore iniziale	Ammortamenti	Valore attualizzato
Tipo scheda: A - Descrizione: Scheda acquisto - Data attivazione: 01/01/2015 -		23.180,00	0,00	23.180,00
		23.180,00	0,00	23.180,00

Codice inventario 989	Descrizione: MASSERIA RANNOLA LOC. VARCATURO Ubicazione: , - Valore attribuito al bene: 23.180,00 (di cui non ammortizzabile:)		Tipo bene: Terreni Natura: Terreni Codice patrimonio: 1.2.2.02.13.99.999	
	Consegnatario: Non Definito/a - Conduttore: Non Definito/a			
Valore iniziale: 23.180,00 - Variazioni (+): 0,00 - Ammortamenti (-): 0,00				Valore attualizzato: 23.180,00
Attuale utilizzo del bene: Terreno di natura agricola di circa mq 906, sito nei pressi di via Rannola ed è libero da costruzioni. In catasto è riportato al foglio 80 p.lla 904 Decreto (disposizioni delle autorità) del 02/07/2009. Trascrizione N. 28854 .1/2009 in atti dal10/07/2009 Rep. N.116		Note:		
Beneficiario: Acquisizione gratuita				
Dettaglio interventi – Schede di Attivazione e Variazioni				
Informazioni sulla scheda		Valore iniziale	Ammortamenti	Valore attualizzato
Tipo scheda: A - Descrizione: Scheda acquisto - Data attivazione: 01/01/2015 -		23.180,00	0,00	23.180,00
		23.180,00	0,00	23.180,00



[Handwritten signature]

Codice inventario 990	Descrizione: MASSERIA RANNOLA LOC. VARCATURO Ubicazione: , - Valore attribuito al bene: 23.180,00 (di cui non ammortizzabile:)	Tipo bene: Terreni Natura: Terreni Codice patrimonio: 1.2.2.02.13.99.999	
	Consegnatario: Non Definito/a - Conduttore: Non Definito/a		
Valore iniziale: 23.180,00 - Variazioni (+): 0,00 - Ammortamenti (-): 0,00		Valore attualizzato: 23.180,00	
Attuale utilizzo del bene: Terreno di natura agricola di circa mq 906, sito nei pressi di via Rannola ed è libero da costruzioni. In catasto è riportato al foglio 80 p.IIe 905 Decreto (disposizioni delle autorità) del 02/07/2009. Trascrizione N. 28853 .1/2009 in atti dal 10/07/2009 Rep. N.115 Beneficiario: Acquisizione gratuita		Note:	
Dettaglio interventi – Schede di Attivazione e Variazioni			
Informazioni sulla scheda		Valore iniziale	Ammortamenti
		23.180,00	0,00
Tipo scheda: A - Descrizione: Scheda acquisto - Data attivazione: 01/01/2015 -		23.180,00	0,00
		23.180,00	0,00
		23.180,00	23.180,00

Codice inventario 991	Descrizione: MASSERIA RANNOLA LOC. VARCATURO Ubicazione: , - Valore attribuito al bene: 43.550,00 (di cui non ammortizzabile:)	Tipo bene: Terreni Natura: Terreni Codice patrimonio: 1.2.2.02.13.99.999	
	Consegnatario: Non Definito/a - Conduttore: Non Definito/a		
Valore iniziale: 43.550,00 - Variazioni (+): 0,00 - Ammortamenti (-): 0,00		Valore attualizzato: 43.550,00	
Attuale utilizzo del bene: Terreno di natura agricola di circa mq 1785, sito nei pressi di via Rannola ed è libero da costruzioni. In catasto è riportato al foglio 80 p.IIe 906 Decreto (disposizioni delle autorità) del 02/07/2009. Trascrizione N. 28853 .1/2009 in atti dal 10/07/2009 Rep. N.115 Beneficiario: Acquisizione gratuita		Note:	
Dettaglio interventi – Schede di Attivazione e Variazioni			
Informazioni sulla scheda		Valore iniziale	Ammortamenti
		43.550,00	0,00
Tipo scheda: A - Descrizione: Scheda acquisto - Data attivazione: 01/01/2015 -		43.550,00	0,00
		43.550,00	0,00
		43.550,00	43.550,00

Codice inventario 992	Descrizione: MASSERIA RANNOLA LOC. VARCATURO Ubicazione: , - Valore attribuito al bene: 13.140,00 (di cui non ammortizzabile:)	Tipo bene: Terreni Natura: Terreni Codice patrimonio: 1.2.2.02.13.99.999	
	Consegnatario: Non Definito/a - Conduttore: Non Definito/a		
Valore iniziale: 13.140,00 - Variazioni (+): 0,00 - Ammortamenti (-): 0,00		Valore attualizzato: 13.140,00	
Attuale utilizzo del bene: Terreno di natura agricola di circa mq 438, sito nei pressi di via Rannola ed è libero da costruzioni. In catasto è riportato al foglio 80 p.IIe 998 non volturato e non trascritto Beneficiario: Acquisizione gratuita		Note:	



Handwritten signature

Dettaglio interventi – Schede di Attivazione e Variazioni				
Informazioni sulla scheda		Valore iniziale	Ammortamenti	Valore attualizzato
Tipo scheda: A - Descrizione: Scheda acquisto - Data attivazione: 01/01/2015		13.140,00	0,00	13.140,00
		13.140,00	0,00	13.140,00

Codice inventario 993	Descrizione: MASSERIA RANNOLA LOC. VARCATURO Ubicazione: , - Valore attribuito al bene: 30.750,00 (di cui non ammortizzabile:)		Tipo bene: Terreni Natura: Terreni Codice patrimonio: 1.2.2.02.13.99.999	
	Consegnatario: Non Definito/a - Conduttore: Non Definito/a			
Valore iniziale: 30.750,00 - Variazioni (+): 0,00 - Ammortamenti (-): 0,00			Valore attualizzato: 30.750,00	
Attuale utilizzo del bene: Terreno di natura agricola di circa mq 1025, sito nei pressi di via Rannola ed è libero da costruzioni. In catasto è riportato al foglio 80 p.IIe 907 Decreto (disposizioni delle autorità) del 02/07/2009. Trascrizione N. 28850 .1/2009 in atti dal 10/07/2009 Rep. N.111 Beneficiario: Acquisizione gratuita			Note:	
Dettaglio interventi – Schede di Attivazione e Variazioni				
Informazioni sulla scheda		Valore iniziale	Ammortamenti	Valore attualizzato
Tipo scheda: A - Descrizione: Scheda acquisto - Data attivazione: 01/01/2015 -		30.750,00	0,00	30.750,00
		30.750,00	0,00	30.750,00

Codice inventario 994	Descrizione: MASSERIA RANNOLA LOC. VARCATURO Ubicazione: , - Valore attribuito al bene: 14.040,00 (di cui non ammortizzabile:)		Tipo bene: Terreni Natura: Terreni Codice patrimonio: 1.2.2.02.13.99.999	
	Consegnatario: Non Definito/a - Conduttore: Non Definito/a			
Valore iniziale: 14.040,00 - Variazioni (+): 0,00 - Ammortamenti (-): 0,00			Valore attualizzato: 14.040,00	
Attuale utilizzo del bene: Terreno di natura agricola di circa mq 468, sito nei pressi di via Rannola ed è libero da costruzioni. In catasto è riportato al foglio 80 p.IIe 997 non volturato e non trascritto Beneficiario: Acquisizione gratuita			Note:	
Dettaglio interventi – Schede di Attivazione e Variazioni				
Informazioni sulla scheda		Valore iniziale	Ammortamenti	Valore attualizzato
Tipo scheda: A - Descrizione: Scheda acquisto - Data attivazione: 01/01/2015 -		14.040,00	0,00	14.040,00
		14.040,00	0,00	14.040,00

Codice inventario 995	Descrizione: MASSERIA RANNOLA LOC. VARCATURO Ubicazione: , - Valore attribuito al bene: 63.300,00 (di cui non ammortizzabile:)		Tipo bene: Terreni Natura: Terreni Codice patrimonio: 1.2.2.02.13.99.999	
	Consegnatario: Non Definito/a - Conduttore: Non Definito/a			

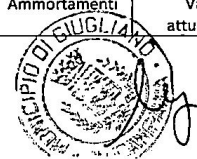


[Handwritten signature]

Consegnatario: Non Definito/a - Conduttore: Non Definito/a			
Valore iniziale: 63.300,00 - Variazioni (+): 0,00 - Ammortamenti (-): 0,00		Valore attualizzato: 63.300,00	
Attuale utilizzo del bene: Terreno di natura agricola di circa mq 2111, sito nei pressi di via Rannola ed è occupato da costruzioni. In catasto è riportato al foglio 80 p.lle 892		Note:	
Decreto (disposizioni delle autorità) del 02/07/2009. Trascrizione N. 28849 .1/2009 In atti dal 10/07/2009 Rep. N.110			
Beneficiario: Acquisizione gratuita			
Dettaglio interventi – Schede di Attivazione e Variazioni			
Informazioni sulla scheda		Valore iniziale	Ammortamenti
Tipo scheda: A - Descrizione: Scheda acquisto - Data attivazione: 01/01/2015 -		63.300,00	0,00
		63.300,00	0,00
		63.300,00	

Codice inventario 997	Descrizione: TERRENO VIA DOMITIANA Ubicazione: , - Valore attribuito al bene: 896.053,32 (di cui non ammortizzabile:)		Tipo bene: Terreni Natura: Terreni Codice patrimonio: 1.2.2.02.13.99.999	
	Consegnatario: Non Definito/a - Conduttore: Non Definito/a			
Valore iniziale: 896.053,32 - Variazioni (+): 0,00 - Ammortamenti (-): 0,00		Valore attualizzato: 896.053,32		
Attuale utilizzo del bene: Terreno di natura agricola di circa mq 10.700, sito nei pressi di via Domitiana ex Rea, ed è libero da coloni e da costruzioni. In catasto è riportato al foglio 83/B p.lla 23		Note:		
Provvedimento prot. 27586 del 19/08/2002 dell'Agenzia del Demanio Direzione Generale - Beni Confiscati Trascrizione n. 27312.1/2010 In atti dal 24/08/2010				
Beneficiario: LIBERO				
Dettaglio interventi – Schede di Attivazione e Variazioni				
Informazioni sulla scheda			Valore iniziale	Ammortamenti
Tipo scheda: A - Descrizione: Scheda acquisto - Data attivazione: 01/01/2015 -			896.053,32	0,00
			896.053,32	0,00
			896.053,32	

Codice inventario 998	Descrizione: TERRENO D'ANGIOLELLA Ubicazione: , - Valore attribuito al bene: 80.567,50 (di cui non ammortizzabile:)		Tipo bene: Terreni Natura: Terreni Codice patrimonio: 1.2.2.02.13.99.999	
	Consegnatario: Non Definito/a - Conduttore: Non Definito/a			
Valore iniziale: 80.567,50 - Variazioni (+): 0,00 - Ammortamenti (-): 0,00		Valore attualizzato: 80.567,50		
Attuale utilizzo del bene: Terreno di natura agricola di circa mq 12.395, sito in loc. Scafarea ed è libero da costruzioni. In catasto è riportato al foglio 10 p.lle 167-73		Note:		
Provvedimento prot. 0030236 del 19/08/2005 dell'Agenzia Nazionale per l'Ammin. e la dest. Del beni sequestrati e confiscati alla criminalità organizzata				
Beneficiario: LIBERO				
Dettaglio interventi – Schede di Attivazione e Variazioni				
Informazioni sulla scheda			Valore iniziale	Ammortamenti
Tipo scheda: A - Descrizione: Scheda acquisto - Data attivazione: 01/01/2015 -			80.567,50	0,00
			80.567,50	0,00
			80.567,50	



Tipo scheda: A - Descrizione: Scheda acquisto - Data attivazione: 01/01/2015 -

80.567,50	0,00	80.567,50
80.567,50	0,00	80.567,50

Codice inventario 1007	Descrizione: VIA S. MARIA A CUBITO Ubicazione: , - Valore attribuito al bene: 8.378,50 (di cui non ammortizzabile:)	Tipo bene: Terreni Natura: Terreni Codice patrimonio: 1.2.2.02.13.99.999	
	Consegnatario: Non Definito/a - Conduttore: Non Definito/a		
Valore iniziale: 8.378,50 - Variazioni (+): 0,00 - Ammortamenti (-): 0,00		Valore attualizzato: 8.378,50	
Attuale utilizzo del bene: Terreno di natura agricola di circa mq 1.002, sito nei pressi del nuovo Mercato Ortofrutticolo ed è occupato da costruzioni. In catasto è riportato al foglio 18 p.lle 34 Voltura d'Ufficio del 10/08/2005 n. 66626. Trascrizione N. 3519/2008 in atti dal 30/09/2008 Beneficiario: Acquisizione gratuita		Note:	
Dettaglio interventi - Schede di Attivazione e Variazioni			
Informazioni sulla scheda		Valore iniziale	Ammortamenti
		8.378,50	0,00
Tipo scheda: A - Descrizione: Scheda acquisto - Data attivazione: 01/01/2015 -		8.378,50	0,00
		8.378,50	8.378,50

Codice inventario 1008	Descrizione: TERRENO VIA S. MARIA A CUBITO Ubicazione: , - Valore attribuito al bene: 6.500,00 (di cui non ammortizzabile:)	Tipo bene: Terreni Natura: Terreni Codice patrimonio: 1.2.2.02.13.99.999	
	Consegnatario: Non Definito/a - Conduttore: Non Definito/a		
Valore iniziale: 6.500,00 - Variazioni (+): 0,00 - Ammortamenti (-): 0,00		Valore attualizzato: 6.500,00	
Attuale utilizzo del bene: Terreno di natura agricola di circa mq 1.000, sito nei pressi del nuovo Mercato Ortofrutticolo ed è occupato da costruzioni. In catasto è riportato al foglio 18 p.lle 35 Voltura d'Ufficio del 10/08/2005 n. 66625. Trascrizione N. 3519/2008 in atti dal 30/09/2008 Beneficiario: Acquisizione gratuita		Note:	
Dettaglio interventi - Schede di Attivazione e Variazioni			
Informazioni sulla scheda		Valore iniziale	Ammortamenti
		6.500,00	0,00
Tipo scheda: A - Descrizione: Scheda acquisto - Data attivazione: 01/01/2015 -		6.500,00	0,00
		6.500,00	6.500,00

Codice inventario 1009	Descrizione: VIA SAN NULLO N° 48 SOPRAELEVAZIONE Ubicazione: , - Valore attribuito al bene: 100.000,00 (di cui non ammortizzabile:)	Tipo bene: Terreni Natura: Terreni Codice patrimonio: 1.2.2.02.13.99.999	
	Consegnatario: Non Definito/a - Conduttore: Non Definito/a		
Valore iniziale: 100.000,00 - Variazioni (+): 0,00 - Ammortamenti (-): 0,00		Valore attualizzato: 100.000,00	
Attuale utilizzo del bene: L'immobile (sopraelevazione) ricade in zona E/1 "Agricola normale" insistente su una superficie di mq 685, sito nel		Note:	



Handwritten signature and initials.

pressi di via S. Nullo in loc. Amadio. In catasto è riportato al foglio 87 p.lle 297 (ente Urbano)
Decreto (disposizioni delle autorità) del 08/02/2006. Trascrizione N. 33962.1/2007 In atti dal 22/10/2007 rep. 997
Beneficiario: Acquisizione gratuita

Dettaglio interventi - Schede di Attivazione e Variazioni

Informazioni sulla scheda	Valore iniziale	Ammortamenti	Valore attualizzato
Tipo scheda: A - Descrizione: Scheda acquisto - Data attivazione: 01/01/2015 -	100.000,00	0,00	100.000,00
	100.000,00	0,00	100.000,00

Codice inventario 1010	Descrizione: VIA VIC. S. ANTONIO Ubicazione: , - Valore attribuito al bene: 51.400,00 (di cui non ammortizzabile:) Consegnatario: Non Definito/a - Conduttore: Non Definito/a	Tipo bene: Terreni Natura: Terreni Codice patrimonio: 1.2.2.02.13.99.999
Valore iniziale: 51.400,00 - Variazioni (+): 0,00 - Ammortamenti (-): 0,00		Valore attualizzato: 51.400,00
Attuale utilizzo del bene: Terreno destinato a standard e attrezzature di circa mq 1108, sito in loc. S. Antonio nei pressi di via Giugliano-Parete, è occupato da costruzioni. In catasto è riportato al foglio 32 p.lla 1309 Voltura d'Ufficio del 07/06/2007 n. 77086.1/2007 .Trascrizione N. 33510/2007 Beneficiario: <u>Acquisizione gratuita</u>		Note:

Dettaglio interventi - Schede di Attivazione e Variazioni


Informazioni sulla scheda	Valore iniziale	Ammortamenti	Valore attualizzato
Tipo scheda: A - Descrizione: Scheda acquisto - Data attivazione: 01/01/2015 -	51.400,00	0,00	51.400,00
	51.400,00	0,00	51.400,00

Codice inventario 1011	Descrizione: VIA VIC. S. ANTONIO Ubicazione: , - Valore attribuito al bene: 50.000,00 (di cui non ammortizzabile:) Consegnatario: Non Definito/a - Conduttore: Non Definito/a	Tipo bene: Terreni Natura: Terreni Codice patrimonio: 1.2.2.02.13.99.999
Valore iniziale: 50.000,00 - Variazioni (+): 0,00 - Ammortamenti (-): 0,00		Valore attualizzato: 50.000,00
Attuale utilizzo del bene: Terreno destinato a standard e attrezzature di circa mq 1.000, sito in loc. S. Antonio nei pressi di via Giugliano-Parete, è occupato da costruzioni. In catasto è riportato al foglio 32 p.lla 1348 Voltura d'Ufficio del 21/05/2007 n. 77197.1/2007 Trascrizione N. 33957/2007 Beneficiario: <u>Acquisizione gratuita</u>		Note:

Dettaglio interventi - Schede di Attivazione e Variazioni

Informazioni sulla scheda	Valore iniziale	Ammortamenti	Valore attualizzato
Tipo scheda: A - Descrizione: Scheda acquisto - Data attivazione: 01/01/2015 -	50.000,00	0,00	50.000,00
	50.000,00	0,00	50.000,00

Codice inventario Pagina 71 di 72	Descrizione: VIA VIC. S. ANTONIO	Tipo bene: Terreni
---	----------------------------------	--------------------



Ubicazione: , - Valore attribuito al bene: 41.400,00 (di cui non ammortizzabile:)		Natura: Terreni Codice patrimonio: 1.2.2.02.13.99.999		
Consegnatario: Non Definito/a - Conduttore: Non Definito/a				
Valore iniziale: 41.400,00 - Variazioni (+): 0,00 - Ammortamenti (-): 0,00		Valore attualizzato: 41.400,00		
Attuale utilizzo del bene: Terreno destinato a standard e attrezzature di circa mq 828, sito in loc. S. Antonio nei pressi di via Giugliano-Parete, è occupato da costruzioni. In catasto è riportato al foglio 32 p.la 1535 Decreto (disposizioni delle autorità) del 23/03/2005. Trascrizione N. 3398.1/2008 Beneficiario: Acquisizione gratuita		Note:		
Dettaglio interventi - Schede di Attivazione e Variazioni				
Informazioni sulla scheda		Valore iniziale	Ammortamenti	Valore attualizzato
Tipo scheda: A - Descrizione: Scheda acquisto - Data attivazione: 01/01/2015 -		41.400,00	0,00	41.400,00
		41.400,00	0,00	41.400,00

Codice inventario 1013		Descrizione: VIALI PARCO AMMATURO Ubicazione: , - Valore attribuito al bene: 310.537,00 (di cui non ammortizzabile:)		Tipo bene: Terreni Natura: Terreni Codice patrimonio: 1.2.2.02.13.99.999	
Consegnatario: Non Definito/a - Conduttore: Non Definito/a					
Valore iniziale: 310.537,00 - Variazioni (+): 0,00 - Ammortamenti (-): 0,00				Valore attualizzato: 310.537,00	
Attuale utilizzo del bene: L'immobile (viali) ricade parte in zona E/1 "Agricola normale" e parte in zona D/2 "Artigianato e piccole industrie" di circa mq.3549, sito in via Circumvallazione esterna di Napoli, ex Parco Rea. In catasto è riportato al foglio 62 p.la 354-357-365. Provvedimento prot. 18360 del 26/05/2009 dell'Agenzia del Demanio Direzione Generale - Beni Confiscati Trascrizione n. 27311 in atti dal 24/08/2010 Beneficiario:		Note:			
Dettaglio interventi - Schede di Attivazione e Variazioni					
Informazioni sulla scheda			Valore iniziale	Ammortamenti	Valore attualizzato
Tipo scheda: A - Descrizione: Scheda acquisto - Data attivazione: 01/01/2015 -			310.537,00	0,00	310.537,00
			310.537,00	0,00	310.537,00

Valore complessivo dei beni in elenco: 172.910.478,74
Valore complessivo delle immobilizzazioni in corso: 1.638.139,58

NOTA: Sono esclusi dall'elenco i beni alienati entro il 31/12/2018

