



Città di Giugliano in Campania

Città Metropolitana di Napoli

Gestione del Patrimonio

Mod.A (Beni Demaniali) - Anno 2018



Codice inventario 1149	Descrizione: Via Salvator Rosa Ubicazione: , - Valore attribuito al bene: (di cui non ammortizzabile:)	Tipo bene: Strade, Ponti, ecc. Natura: Beni demaniali Codice patrimonio: 1.2.2.01.01.01.001
	Consegnatario: Non Definito/a - Conduttore: Non Definito/a	
Valore iniziale: 0,00 - Variazioni (+): 0,00 - Ammortamenti (-): 0,00		Valore attualizzato: 0,00
Attuale utilizzo del bene: Beneficiario:		Note: Via Salvator Rosa traversa di Via S. Vito. Delibera di Giunta Comunale n. 874 del 07/11/1991 Approvazione verbale commissione toponomastica stradale, successivamente con Delibera di Giunta Comunale n. 115 del 08/05/2012 è stata estrapolata previa verifica della regolare esecuzione delle opere e dello stato della stessa al momento della consegna al comune sempre che la stessa sia a disposizione dell'intera collettività.
Dettaglio interventi – Schede di Attivazione e Variazioni		
Informazioni sulla scheda		Valore iniziale Ammortamenti Valore attualizzato
Tipo scheda: A - Descrizione: Scheda acquisto - Data attivazione: 11/03/2018 -		0,00 0,00 0,00
		0,00 0,00 0,00

Codice inventario 1141	Descrizione: Via Antonio De Rosa Ubicazione: , - Valore attribuito al bene: (di cui non ammortizzabile:)	Tipo bene: Strade, Ponti, ecc. Natura: Beni demaniali Codice patrimonio: 1.2.2.01.01.01.001
	Consegnatario: Non Definito/a - Conduttore: Non Definito/a	
Valore iniziale: 0,00 - Variazioni (+): 0,00 - Ammortamenti (-): 0,00		Valore attualizzato: 0,00
Attuale utilizzo del bene: Beneficiario: Comune di Giugliano in Campania		Note:
Dettaglio interventi – Schede di Attivazione e Variazioni		
Informazioni sulla scheda		Valore iniziale Ammortamenti Valore attualizzato
Tipo scheda: A - Descrizione: Scheda acquisto - Data attivazione: 11/03/2018 -		0,00 0,00 0,00
		0,00 0,00 0,00

Codice inventario 290	Descrizione: PARCHEGGIO LOC. SELICELLE VIA S. FRANCESCO A PATRIA Ubicazione: VIA San Francesco A Patria, - GIUGLIANO IN CAMPANIA Valore attribuito al bene: 994.833,00 (di cui non ammortizzabile:)	Tipo bene: Strade, Ponti, ecc. Natura: Beni demaniali Codice patrimonio: 1.2.2.01.01.01.001
	Consegnatario: Non Definito/a - Conduttore: Non Definito/a	
Valore iniziale: 994.833,00 - Variazioni (+): 0,00 - Ammortamenti (-): 79.586,64		Valore attualizzato: 915.246,36
Attuale utilizzo del bene: L'immobile ricade in zona E/I "Agricola normale" ed è occupato dal Consorzio S.O.L.E., sito in via Circumvallazione esterna di Napoli, ex Parco Rea. In catasto è riportato al foglio 62 p.lla 150 sub 33 S1 cat. C/6 mq 2.000, sub 7 T cat. D/1 e area pertinenziale (parcheggio) di circa mq 5660,00(sub 1). Provvedimento prot.33607del 20/12/2002 dell'Agencia del Demanio - Direzione Generale - Beni Confiscati -Trascrizione n.27463 in atti dal		Note:valore di mercato



03/09/2010-Costituzione del 08/11/2011n. 14271.1/2011(prot.NA0922969)

Beneficiario: in corso di restituzione da parte del Consorzio Sole Delibera di C.C. n. 15/2010


Dettaglio interventi – Schede di Attivazione e Variazioni

Informazioni sulla scheda				Valore iniziale	Ammortamenti	Valore attualizzato
Tipo scheda: A - Descrizione: Scheda acquisto - Data attivazione: 01/01/2015 -				994.833,00	79.586,64	915.246,36
				994.833,00	79.586,64	915.246,36

Codice inventario 296	Descrizione: PARCHEGGIO Ubicazione: VIA I Maggio, - GIUGLIANO IN CAMPANIA Valore attribuito al bene: 9.153,89 (di cui non ammortizzabile:)	Tipo bene: Strade, Ponti, ecc. Natura: Beni demaniali Codice patrimonio: 1.2.2.01.01.01.001									
	Consegnatario: Non Definito/a - Conduttore: Non Definito/a										
Valore iniziale: 9.153,89 - Variazioni (+): 0,00 - Ammortamenti (-): 732,32		Valore attualizzato: 8.421,57									
Attuale utilizzo del bene: Beneficiario:		Note: valore di mercato									
Dettaglio interventi – Schede di Attivazione e Variazioni											
Informazioni sulla scheda											
Tipo scheda: A - Descrizione: Scheda acquisto - Data attivazione: 01/01/2015 -											
<table border="1"> <thead> <tr> <th>Valore iniziale</th> <th>Ammortamenti</th> <th>Valore attualizzato</th> </tr> </thead> <tbody> <tr> <td>9.153,89</td> <td>732,31</td> <td>8.421,58</td> </tr> <tr> <td>9.153,89</td> <td>732,31</td> <td>8.421,58</td> </tr> </tbody> </table>			Valore iniziale	Ammortamenti	Valore attualizzato	9.153,89	732,31	8.421,58	9.153,89	732,31	8.421,58
Valore iniziale	Ammortamenti	Valore attualizzato									
9.153,89	732,31	8.421,58									
9.153,89	732,31	8.421,58									

Codice inventario 297	Descrizione: PARCHEGGIO ANTISTANTE IL CIMITERO COMUNALE Ubicazione: , - GIUGLIANO IN CAMPANIA Valore attribuito al bene: 32.493,11 (di cui non ammortizzabile:)	Tipo bene: Strade, Ponti, ecc. Natura: Beni demaniali Codice patrimonio: 1.2.2.01.01.01.001									
	Consegnatario: Non Definito/a - Conduttore: Non Definito/a										
Valore iniziale: 32.493,11 - Variazioni (+): 0,00 - Ammortamenti (-): 2.599,44		Valore attualizzato: 29.893,67									
Attuale utilizzo del bene: Terreno ricadente in zona di rispetto cimiteriale ed adibito a parcheggio di circa mq 5.461, sito davanti al vecchio cimitero. In catasto è riportato al foglio 52 p.la 26 Istrumento (atto pubblico) del 09/07/1996. Voltura n. 12318.1/1996 Rep. N. 397 Beneficiario:		Note: valore di mercato									
Dettaglio interventi – Schede di Attivazione e Variazioni											
Informazioni sulla scheda											
Tipo scheda: A - Descrizione: Scheda acquisto - Data attivazione: 01/01/2015 -											
<table border="1"> <thead> <tr> <th>Valore iniziale</th> <th>Ammortamenti</th> <th>Valore attualizzato</th> </tr> </thead> <tbody> <tr> <td>32.493,11</td> <td>2.599,45</td> <td>29.893,66</td> </tr> <tr> <td>32.493,11</td> <td>2.599,45</td> <td>29.893,66</td> </tr> </tbody> </table>			Valore iniziale	Ammortamenti	Valore attualizzato	32.493,11	2.599,45	29.893,66	32.493,11	2.599,45	29.893,66
Valore iniziale	Ammortamenti	Valore attualizzato									
32.493,11	2.599,45	29.893,66									
32.493,11	2.599,45	29.893,66									

Codice inventario 298	Descrizione: PARCO GEN. CARLO ALBERTO DALLA CHIESA Ubicazione: , - GIUGLIANO IN CAMPANIA Valore attribuito al bene: 100.000,00 (di cui non ammortizzabile:)	Tipo bene: Strade, Ponti, ecc. Natura: Centri sportivi - Verde pubblico Codice patrimonio: 1.2.2.01.01.01.001
----------------------------------	--	---



Consegnatario: Non Definito/a - Conduttore: Non Definito/a			
Valore iniziale: 100.000,00 - Variazioni (+): 0,00 - Ammortamenti (-): 8.000,00		Valore attualizzato: 92.000,00	
Attuale utilizzo del bene: Parco a verde sito tra il viale dell'Acquario e viale dei Gemelli Delibera della Commissione straordinaria n. 42 del 08/04/2015		Note: valore di mercato	
Beneficiario:			
Dettaglio interventi - Schede di Attivazione e Variazioni			
Informazioni sulla scheda		Valore iniziale	Ammortamenti
Tipo scheda: A - Descrizione: Scheda acquisto - Data attivazione: 01/01/2015 -		100.000,00	8.000,00
		100.000,00	8.000,00
			92.000,00
			92.000,00

Codice inventario 1143	Descrizione: Via Sant' Agostino Ubicazione: , - Valore attribuito al bene: (di cui non ammortizzabile:)	Tipo bene: Strade, Ponti, ecc. Natura: Beni demaniali Codice patrimonio: 1.2.2.01.01.01.001	
	Consegnatario: Non Definito/a - Conduttore: Non Definito/a		
Valore iniziale: 0,00 - Variazioni (+): 0,00 - Ammortamenti (-): 0,00		Valore attualizzato: 0,00	
Attuale utilizzo del bene: Beneficiario:		Note: Delibera di Giunta Comunale n. 81 del 16/02/1994 (Approvazione verbale commissione toponomastica stradale ma senza atto di acquisizione) successivamente con Delibera di Giunta Comunale n. 115 del 08/05/2012 è stata estrapolata previa verifica della regolare esecuzione delle opere e dello stato della stessa al momento della consegna al comune sempre che la stessa sia a disposizione dell'intera collettività.	
Dettaglio interventi - Schede di Attivazione e Variazioni			
Informazioni sulla scheda		Valore iniziale	Ammortamenti
Tipo scheda: A - Descrizione: Scheda acquisto - Data attivazione: 11/03/2018 -		0,00	0,00
		0,00	0,00
			0,00
			0,00

Codice inventario 1163	Descrizione: Via Maria Goretti Ubicazione: , - Valore attribuito al bene: (di cui non ammortizzabile:)	Tipo bene: Strade, Ponti, ecc. Natura: Beni demaniali Codice patrimonio: 1.2.2.01.01.01.001	
	Consegnatario: Non Definito/a - Conduttore: Non Definito/a		
Valore iniziale: 0,00 - Variazioni (+): 0,00 - Ammortamenti (-): 0,00		Valore attualizzato: 0,00	
Attuale utilizzo del bene: Beneficiario:		Note: Via Maria Goretti (2° traversa S. Caterina da Siena lato Sx) Delibera di Giunta Comunale n. 874 del 07/11/1991 Approvazione verbale commissione toponomastica stradale.	
Dettaglio interventi - Schede di Attivazione e Variazioni			
Informazioni sulla scheda		Valore iniziale	Ammortamenti
Tipo scheda: A - Descrizione: Scheda acquisto - Data attivazione: 11/03/2018 -		0,00	0,00
		0,00	0,00
			0,00
			0,00



Codice inventario 1144	Descrizione: Via Traversa Ponte Riccio Ubicazione: , - Valore attribuito al bene: (di cui non ammortizzabile:)	Tipo bene: Strade, Ponti, ecc. Natura: Beni demaniali Codice patrimonio: 1.2.2.01.01.01.001	
	Consegnatario: Non Definito/a - Conduttore: Non Definito/a		
Valore iniziale: 0,00 - Variazioni (+): 0,00 - Ammortamenti (-): 0,00		Valore attualizzato: 0,00	
Attuale utilizzo del bene: Beneficiario:		Note: Traversa Ponte Riccio (dopo il ponte sulla ferrovia all'altezza del civico 96 di Via S. F.sco a Patria) Delibera di Giunta Comunale n. 568 del 31/07/1996 Approvazione verbale commissione toponomastica stradale, successivamente con Delibera di Giunta Comunale n. 115 del 08/05/2012 è stata estrapolata previa verifica della regolare esecuzione delle opere e dello stato della stessa al momento della consegna al comune sempre che la stessa sia a disposizione dell'intera collettività.	
Dettaglio interventi – Schede di Attivazione e Variazioni			
Informazioni sulla scheda		Valore iniziale	Ammortamenti
Tipo scheda: A - Descrizione: Scheda acquisto - Data attivazione: 11/03/2018 -		0,00	0,00
		0,00	0,00

Codice inventario 1145	Descrizione: Via Renato Caccioppoli Ubicazione: , - Valore attribuito al bene: (di cui non ammortizzabile:)	Tipo bene: Strade, Ponti, ecc. Natura: Beni demaniali Codice patrimonio: 1.2.2.01.01.01.001	
	Consegnatario: Non Definito/a - Conduttore: Non Definito/a		
Valore iniziale: 0,00 - Variazioni (+): 0,00 - Ammortamenti (-): 0,00		Valore attualizzato: 0,00	
Attuale utilizzo del bene: Beneficiario:		Note: Via Renato Caccioppoli Delibera di Giunta Comunale n. 568 del 31/07/1996 Approvazione verbale commissione toponomastica stradale, successivamente con Delibera di Giunta Comunale n. 115 del 08/05/2012 è stata estrapolata previa verifica della regolare esecuzione delle opere e dello stato della stessa al momento della consegna al comune sempre che la stessa sia a disposizione dell'intera collettività.	
Dettaglio interventi – Schede di Attivazione e Variazioni			
Informazioni sulla scheda		Valore iniziale	Ammortamenti
Tipo scheda: A - Descrizione: Scheda acquisto - Data attivazione: 11/03/2018 -		0,00	0,00
		0,00	0,00

Codice inventario 1139	Descrizione: Ampliamento del Cimiteriale Comunale Ubicazione: , - Valore attribuito al bene: (di cui non ammortizzabile:)	Tipo bene: Fabbricati Natura: Beni demaniali Codice patrimonio: 1.2.2.01.02.01.001	
	Consegnatario: Non Definito/a - Conduttore: Non Definito/a		
Valore iniziale: 0,00 - Variazioni (+): 300.828,00 - Ammortamenti (-): 6.016,56		Valore attualizzato: 294.811,44	
Attuale utilizzo del bene: Ampliamento del cimitero del Comune di Giugliano terreno distinto in catasto terreni al foglio 53 p.la 1967 (ex 18) in testa al Comune di Giugliano. Espropriazione per pubblica utilità, con decreto di esproprio n. 9 del 04/05/2017 eseguito il 15/05/2017. Atto di trascrizione registro generale n. 22993 registro particolare n. 17993 presentazione n. 9 del 24/05/2017		Note:	



[Handwritten signature]

Beneficiario: Comune di Giugliano in Campania				
Dettaglio interventi – Schede di Attivazione e Variazioni				
Informazioni sulla scheda		Valore iniziale	Ammortamenti	Valore attualizzato
Tipo scheda: A - Descrizione: Scheda acquisto - Data attivazione: 11/03/2018 -		0,00	0,00	0,00
Tipo scheda: R - Descrizione: ampliamento cimitero - Data attivazione: 31/12/2018 -		300.828,00	6.016,56	294.811,44
		300.828,00	6.016,56	294.811,44

Codice inventario 1150	Descrizione: Via E.A. Mario Ubicazione: , - Valore attribuito al bene: (di cui non ammortizzabile:)	Tipo bene: Strade, Ponti, ecc. Natura: Beni demaniali Codice patrimonio: 1.2.2.01.01.01.001		
	Consegnatario: Non Definito/a - Conduttore: Non Definito/a			
Valore iniziale: 0,00 - Variazioni (+): 0,00 - Ammortamenti (-): 0,00		Valore attualizzato: 0,00		
Attuale utilizzo del bene: Beneficiario:		Note: Via E.A. Mario Delibera di Giunta Comunale n. 874 del 07/11/1991 Approvazione verbale commissione toponomastica stradale. manca delibera di acquisizione al patrimonio comunale.		
Dettaglio interventi – Schede di Attivazione e Variazioni				
Informazioni sulla scheda		Valore iniziale	Ammortamenti	Valore attualizzato
Tipo scheda: A - Descrizione: Scheda acquisto - Data attivazione: 11/03/2018 -		0,00	0,00	0,00
		0,00	0,00	0,00

Codice inventario 1151	Descrizione: Via Ferdinando Russo Ubicazione: , - Valore attribuito al bene: (di cui non ammortizzabile:)	Tipo bene: Strade, Ponti, ecc. Natura: Beni demaniali Codice patrimonio: 1.2.2.01.01.01.001		
	Consegnatario: Non Definito/a - Conduttore: Non Definito/a			
Valore iniziale: 0,00 - Variazioni (+): 0,00 - Ammortamenti (-): 0,00		Valore attualizzato: 0,00		
Attuale utilizzo del bene: Beneficiario:		Note: Via Ferdinando Russo (Via Epitaffio 3ª traversa) Delibera di Giunta Comunale n.874 del 07/11/1991 Approvazione verbale commissione toponomastica stradale. successivamente con Delibera di Giunta Comunale n. 115 del 08/05/2012 è stata estrapolata previa verifica della regolare esecuzione delle opere e dello stato della stessa al momento della consegna al comune sempre che la stessa sia a disposizione dell'intera collettività.		
Dettaglio interventi – Schede di Attivazione e Variazioni				
Informazioni sulla scheda		Valore iniziale	Ammortamenti	Valore attualizzato
Tipo scheda: A - Descrizione: Scheda acquisto - Data attivazione: 11/03/2018 -		0,00	0,00	0,00
		0,00	0,00	0,00

Codice inventario	Descrizione: Aree attigue alla traversa Via Oasi del S. Cuore Ubicazione: , -	Tipo bene: Terreni Natura: Terreni
--------------------------	--	---------------------------------------



1140	Valore attribuito al bene: (di cui non ammortizzabile:)	Codice patrimonio: 1.2.2.01.03.01.001		
	Consegnatario: Non Definito/a - Conduttore: Non Definito/a			
Valore iniziale: 0,00 - Variazioni (+): 0,00 - Ammortamenti (-): 0,00		Valore attualizzato: 0,00		
Attuale utilizzo del bene: Determina n. 1702 del 29/11/2017 Affidamento notarile finalizzato all'acquisizione a titolo gratuito al patrimonio Comunale delle Aree attigue alla traversa Di Via Oasi del S. cuore (ex Via Sellicelle) riportate in catasto al foglio n. 21 p.lle 1082-1084-1086-1088-1090. Atto di trascrizione registro gen. n. 21148 registro per. n. 16310 presentazione n. 140 del 11/05/2018; Atto di trascrizione registro gen. n. 21149 registro per. n. 16311 presentazione n. 141 del 11/05/2018; Atto di trascrizione registro gen. n. 21151 registro per. n. 16313 presentazione n. 143 del 11/05/2018; Atto di trascrizione registro gen. n. 21150 registro per. n. 16312 presentazione n. 142 del 11/05/2018; Atto di trascrizione registro gen. n. 21152 registro per. n. 16314 presentazione n. 144 del 11/05/2018;		Nota:		
Beneficiario: Comune di Giugliano in Campania				
Dettaglio interventi - Schede di Attivazione e Variazioni				
Informazioni sulla scheda		Valore iniziale	Ammortamenti	Valore attualizzato
Tipo scheda: A - Descrizione: Scheda acquisto - Data attivazione: 30/01/2019 -		0,00	0,00	0,00
		0,00	0,00	0,00

Codice inventario 1146	Descrizione: Via Tommaso Campanella Ubicazione: , - Valore attribuito al bene: (di cui non ammortizzabile:)	Tipo bene: Strade, Ponti, ecc. Natura: Beni demaniali Codice patrimonio: 1.2.2.01.01.01.001		
	Consegnatario: Non Definito/a - Conduttore: Non Definito/a			
Valore iniziale: 0,00 - Variazioni (+): 0,00 - Ammortamenti (-): 0,00		Valore attualizzato: 0,00		
Attuale utilizzo del bene: Beneficiario:		Nota: Via Tommaso Campanella Delibera di Giunta Comunale n. 568 del 31/07/1996 Approvazione verbale commissione toponomastica . successivamente con Delibera di Giunta Comunale n. 115 del 08/05/2012 è stata estrapolata previa verifica della regolare esecuzione delle opere e dello stato della stessa al momento della consegna al comune sempre che la stessa sia a disposizione dell'intera collettività.		
Dettaglio interventi - Schede di Attivazione e Variazioni				
Informazioni sulla scheda		Valore iniziale	Ammortamenti	Valore attualizzato
Tipo scheda: A - Descrizione: Scheda acquisto - Data attivazione: 11/03/2018 -		0,00	0,00	0,00
		0,00	0,00	0,00

Codice inventario 1152	Descrizione: Via Eduardo De Filippo Ubicazione: , - Valore attribuito al bene: (di cui non ammortizzabile:)	Tipo bene: Strade, Ponti, ecc. Natura: Beni demaniali Codice patrimonio: 1.2.2.01.01.01.001		
	Consegnatario: Non Definito/a - Conduttore: Non Definito/a			
Valore iniziale: 0,00 - Variazioni (+): 0,00 - Ammortamenti (-): 0,00		Valore attualizzato: 0,00		
Attuale utilizzo del bene: Beneficiario:		Nota: Via Eduardo De Filippo (Via Epitaffio 4ª traversa) Delibera di Giunta Comunale n. 874 del 07/11/1991 Approvazione verbale commissione toponomastica stradale. successivamente con Delibera di Giunta Comunale n. 115 del 08/05/2012 è stata estrapolata previa verifica della regolare esecuzione delle opere e dello stato della stessa al momento della consegna al comune sempre che la		



[Handwritten signature]

stessa sia a disposizione dell'intera collettività.			
Dettaglio interventi – Schede di Attivazione e Variazioni			
Informazioni sulla scheda	Valore iniziale	Ammortamenti	Valore attualizzato
Tipo scheda: A - Descrizione: Scheda acquisto - Data attivazione: 11/03/2018 -	0,00	0,00	0,00
	0,00	0,00	0,00

Codice inventario 1153	Descrizione: Via Antonio De Curtis Ubicazione: , - Valore attribuito al bene: (di cui non ammortizzabile:) Consegnatario: Non Definito/a - Conduttore: Non Definito/a	Tipo bene: Strade, Ponti, ecc. Natura: Beni demaniali Codice patrimonio: 1.2.2.01.01.001	
Valore iniziale: 0,00 - Variazioni (+): 0,00 - Ammortamenti (-): 0,00		Valore attualizzato: 0,00	
Attuale utilizzo del bene: Beneficiario:		Note: Via Antonio De Curtis (Via Epitaffio 5ª traversa) Delibera di Giunta Comunale n. 874 del 07/11/1991 Approvazione verbale commissione toponomastica stradale; successivamente con Delibera di Giunta Comunale n. 115 del 08/05/2012 è stata estrapolata previa verifica della regolare esecuzione delle opere e dello stato della stessa al momento della consegna al comune sempre che la stessa sia a disposizione dell'intera collettività.	
Dettaglio interventi – Schede di Attivazione e Variazioni			
Informazioni sulla scheda	Valore iniziale	Ammortamenti	Valore attualizzato
Tipo scheda: A - Descrizione: Scheda acquisto - Data attivazione: 11/03/2018 -	0,00	0,00	0,00
	0,00	0,00	0,00

Codice inventario 521	Descrizione: Vecchio cimitero intera area Ubicazione: , - Valore attribuito al bene: 103.909,74 (di cui non ammortizzabile:) Consegnatario: Non Definito/a - Conduttore: Non Definito/a	Tipo bene: Strade, Ponti, ecc. Natura: Beni demaniali Codice patrimonio: 1.2.2.01.01.001	
Valore iniziale: 103.909,74 - Variazioni (+): 0,00 - Ammortamenti (-): 8.312,76		Valore attualizzato: 95.596,98	
Attuale utilizzo del bene: Trattasi del vecchio cimitero Comunale ed insiste su un'area di circa mq 16110. In catasto è riportato al foglio 53 p.lle A Dalle visure catastali il Comune di Giugiano risulta essere livellario dell'immobile Beneficiario:		Note:	
Dettaglio interventi – Schede di Attivazione e Variazioni			
Informazioni sulla scheda	Valore iniziale	Ammortamenti	Valore attualizzato
Tipo scheda: A - Descrizione: Scheda acquisto - Data attivazione: 01/01/2015 -	103.909,74	8.312,78	95.596,96
	103.909,74	8.312,78	95.596,96

Codice inventario	Descrizione: Via S. Filippo Via O. Sacro Cuore altezza civico 245 lato Sx	Tipo bene: Strade, Ponti, ecc.
--------------------------	---	--------------------------------



1154	Ubicazione: , - Valore attribuito al bene: (di cui non ammortizzabile:)	Natura: Beni demaniali Codice patrimonio: 1.2.2.01.01.01.001		
	Consegnatario: Non Definito/a - Conduttore: Non Definito/a			
Valore iniziale: 0,00 - Variazioni (+): 0,00 - Ammortamenti (-): 0,00		Valore attualizzato: 0,00		
Attuale utilizzo del bene: Beneficiario:		Note: Via S. Filippo Via D. S. Cuore lato Sx civico 245 Delibera di Giunta Comunale n. 874 del 07/11/1991 Approvazione verbale commissione toponomastica stradale, successivamente con Delibera di Giunta Comunale n. 115 del 08/05/2012 è stata estrapolata previa verifica della regolare esecuzione delle opere e dello stato della stessa al momento della consegna al comune sempre che la stessa sia a disposizione dell'intera collettività.		
Dettaglio interventi – Schede di Attivazione e Variazioni				
Informazioni sulla scheda		Valore iniziale	Ammortamenti	Valore attualizzato
Tipo scheda: A - Descrizione: Scheda acquisto - Data attivazione: 11/03/2018 -		0,00	0,00	0,00
		0,00	0,00	0,00

Codice inventario 522	Descrizione: Ampliamento vecchio cimitero Ubicazione: , - Valore attribuito al bene: 295.708,38 (di cui non ammortizzabile:)	Tipo bene: Strade, Ponti, ecc. Natura: Beni demaniali Codice patrimonio: 1.2.2.01.02.01.001		
	Consegnatario: Non Definito/a - Conduttore: Non Definito/a			
Valore iniziale: 295.708,38 - Variazioni (+): 191.422,00 - Ammortamenti (-): 31.313,56		Valore attualizzato: 455.816,82		
Attuale utilizzo del bene: L'immobile fa parte dell'ampliamento del vecchio cimitero con una superficie di circa mq 5960,00. In catasto è riportato al foglio 53 p.la 1-2-12-1000-1001 Istrumento (Atto Pubblico) del 14/05/1974 - Voltura n. 22976 in atti dal 19/09/1976 - Repertorio n. 11162 - Rogante Notalo Salomone - Reg. Nola n. 1904 del 24/06/1974 Beneficiario:		Note:		
Dettaglio interventi – Schede di Attivazione e Variazioni				
Informazioni sulla scheda		Valore iniziale	Ammortamenti	Valore attualizzato
Tipo scheda: A - Descrizione: Scheda acquisto - Data attivazione: 01/01/2015 -		295.708,38	23.656,67	272.051,71
Tipo scheda: R - Descrizione: LAVORI AMPLIAMENTO CIMITERO. - Data attivazione: 31/12/2017 -		191.422,00	7.656,88	183.765,12
		487.130,38	31.313,55	455.816,83

Codice inventario 523	Descrizione: AREA CIMITERIALE NUOVO CIMITERO Ubicazione: , - Valore attribuito al bene: 9.923.100,00 (di cui non ammortizzabile:)	Tipo bene: Natura: Beni demaniali Codice patrimonio: 1.2.2.01.02.01.001		
	Consegnatario: Non Definito/a - Conduttore: Non Definito/a			
Valore iniziale: 9.923.100,00 - Variazioni (+): 24.251,34 - Ammortamenti (-): 795.303,09		Valore attualizzato: 9.152.048,25		
Attuale utilizzo del bene: Trattasi del nuovo cimitero Comunale ed insiste su un'area di circa mq 26652,00. In catasto è riportato al foglio 53 p.lle 93-220-480-1453-1454 Decreto (disposizioni delle autorità) del 19/03/1997 - voltura n. 3083 .1/1997 in atti dal 14/06/1997 - repertorio n. 12258 Beneficiario: All'esterno delle aree sono state date in locazione alla Vodafone, alla Telecom e alla Wind per impianti di telefonia cellulare		Note:		



Dettaglio interventi – Schede di Attivazione e Variazioni			
Informazioni sulla scheda	Valore iniziale	Ammortamenti	Valore attualizzato
Tipo scheda: A - Descrizione: Scheda acquisto - Data attivazione: 01/01/2015 - -	9.923.100,00	793.848,00	9.129.252,00
Tipo scheda: R - Descrizione: Restituzione importi PER RINUNCIA LOCULI CIMITERIA - Data attivazione: 31/12/2015 -	6.300,00	378,00	5.922,00
Tipo scheda: R - Descrizione: RESTITUZIONE IMPORTO PER RINUNCIA LOTTO TERRENO CIMITERIALE - Data attivazione: 31/12/2015 -	17.951,34	1.077,08	16.874,26
	9.947.351,34	795.303,08	9.152.048,26

Codice inventario 1155	Descrizione: Via S. Benedetto Via O.S. Cuore lato Sx civico 237 Ubicazione: , - Valore attribuito al bene: (di cui non ammortizzabile:) Consegnatario: Non Definito/a - Conduttore: Non Definito/a	Tipo bene: Strade, Ponti, ecc. Natura: Beni demaniali Codice patrimonio: 1.2.2.01.01.001
Valore iniziale: 0,00 - Variazioni (+): 0,00 - Ammortamenti (-): 0,00		Valore attualizzato: 0,00

Attuale utilizzo del bene: Beneficiario:	Note: Via S. Benedetto Via O.S. Cuore lato Sx civico 237 Delibera di Giunta Comunale n. 874 del 07/11/1991 Approvazione verbale commissione toponomastica stradale.		
Dettaglio interventi – Schede di Attivazione e Variazioni			
Informazioni sulla scheda	Valore iniziale	Ammortamenti	Valore attualizzato
Tipo scheda: A - Descrizione: Scheda acquisto - Data attivazione: 11/03/2018 -	0,00	0,00	0,00
	0,00	0,00	0,00

Codice inventario 1156	Descrizione: Via S. Felice Via Oasi S. Cuore lato Sx civico 215 Ubicazione: , - Valore attribuito al bene: (di cui non ammortizzabile:) Consegnatario: Non Definito/a - Conduttore: Non Definito/a	Tipo bene: Strade, Ponti, ecc. Natura: Beni demaniali Codice patrimonio: 1.2.2.01.01.001
Valore iniziale: 0,00 - Variazioni (+): 0,00 - Ammortamenti (-): 0,00		Valore attualizzato: 0,00

Attuale utilizzo del bene: Beneficiario:	Note: Via S. Felice (Via Oasi S. Cuore lato Sx civico 215) Delibera di Giunta Comunale n. 874 del 07/11/1991 Approvazione verbale commissione toponomastica stradale.		
Dettaglio interventi – Schede di Attivazione e Variazioni			
Informazioni sulla scheda	Valore iniziale	Ammortamenti	Valore attualizzato
Tipo scheda: A - Descrizione: Scheda acquisto - Data attivazione: 11/03/2018 -	0,00	0,00	0,00
	0,00	0,00	0,00

Codice inventario 1157	Descrizione: Via Nino Bixio Ubicazione: , - Valore attribuito al bene: (di cui non ammortizzabile:)	Tipo bene: Strade, Ponti, ecc. Natura: Beni demaniali Codice patrimonio: 1.2.2.01.01.001
----------------------------------	--	--



Consegnatario: Non Definito/a - Conduttore: Non Definito/a				
Valore iniziale: 0,00 - Variazioni (+): 0,00 - Ammortamenti (-): 0,00		Valore attualizzato: 0,00		
Attuale utilizzo del bene: Beneficiario:		Note: Via Nino Bixio (Via Oasi S. Cuore lato Dx civico 132) Delibera di Giunta Comunale n. 874 del 07/11/1991 Approvazione verbale commissione toponomastica stradale.		
Dettaglio interventi - Schede di Attivazione e Variazioni				
Informazioni sulla scheda		Valore iniziale	Ammortamenti	Valore attualizzato
Tipo scheda: A - Descrizione: Scheda acquisto - Data attivazione: 11/03/2018 -		0,00	0,00	0,00
		0,00	0,00	0,00

Codice inventario 1164	Descrizione: Via S. Alessio 4 ^a traversa Via S. Caterina da Siena lato Sx Ubicazione: , - Valore attribuito al bene: (di cui non ammortizzabile:)		Tipo bene: Strade, Ponti, ecc. Natura: Beni demaniali Codice patrimonio: 1.2.2.01.01.001	
	Consegnatario: Non Definito/a - Conduttore: Non Definito/a			
Valore iniziale: 0,00 - Variazioni (+): 0,00 - Ammortamenti (-): 0,00		Valore attualizzato: 0,00		
Attuale utilizzo del bene: Beneficiario:		Note: Via S. Alessio (4 ^a traversa S. Caterina da Siena lato Sx) Delibera di Giunta Comunale n. 874 del 07/11/1991 Approvazione verbale commissione toponomastica stradale.		
Dettaglio interventi - Schede di Attivazione e Variazioni				
Informazioni sulla scheda		Valore iniziale	Ammortamenti	Valore attualizzato
Tipo scheda: A - Descrizione: Scheda acquisto - Data attivazione: 11/03/2018 -		0,00	0,00	0,00
		0,00	0,00	0,00

Codice inventario 1158	Descrizione: Via Fratelli Rosselli Ubicazione: , - Valore attribuito al bene: (di cui non ammortizzabile:)		Tipo bene: Strade, Ponti, ecc. Natura: Beni demaniali Codice patrimonio: 1.2.2.01.01.001	
	Consegnatario: Non Definito/a - Conduttore: Non Definito/a			
Valore iniziale: 0,00 - Variazioni (+): 0,00 - Ammortamenti (-): 0,00		Valore attualizzato: 0,00		
Attuale utilizzo del bene: Beneficiario:		Note: Via Fratelli Rosselli altezza civico 114 Via Oasi S. Cuore lato Dx Delibera di Giunta Comunale n. 874 del 07/11/1991 Approvazione verbale commissione toponomastica stradale, successivamente con Delibera di Giunta Comunale n. 115 del 08/05/2012 è stata estrapolata previa verifica della regolare esecuzione delle opere e dello stato della stessa al momento della consegna al comune sempre che la stessa sia a disposizione dell'intera collettività.		
Dettaglio interventi - Schede di Attivazione e Variazioni				
Informazioni sulla scheda		Valore iniziale	Ammortamenti	Valore attualizzato
Tipo scheda: A - Descrizione: Scheda acquisto - Data attivazione: 11/03/2018 -		0,00	0,00	0,00
		0,00	0,00	0,00



[Handwritten signature]

Codice inventario 524	Descrizione: MERCATINO RIONALE VIA LABRIOLA - ORA STRADA DI CIRCUITAZIONE DELL'EDIFICIO SCOLASTICO DI PIAZZA GRAMSCI - VIALE PRIMO AVIERE LUIGI IODICE	Tipo bene: Strade, Ponti, ecc.	
	Ubicazione: , - Valore attribuito al bene: 4.147,88 (di cui non ammortizzabile:) Consegnatario: Non Definito/a - Conduttore: Non Definito/a	Natura: Beni demaniali Codice patrimonio: 1.2.2.01.01.01.001	
Valore iniziale: 4.147,88 - Variazioni (+): 2.619,23 - Ammortamenti (-): 488,98		Valore attualizzato: 6.278,13	
Attuale utilizzo del bene: L'immobile ricade in zona B/2 "Completamento di 1° grado" di circa mq 1190,00 dove insiste il mercatino rionale di via Labriola. In catasto è riportato al foglio 53 p.lla 542-958-959-960. Il mercatino non risulta censito. Istrumento (Atto Pubblico) del 14/04/1972 - Voltura n. 6776 in atti dal 23/07/1976 - Repertorio n. 776 - Rogante Segretario Comune - Reg. Giugliano in Campania n. 652 del 05/06/1972		Note:	
Dettaglio interventi - Schede di Attivazione e Variazioni			
Informazioni sulla scheda		Valore iniziale	Valore attualizzato
Tipo scheda: A - Descrizione: Scheda acquisto - Data attivazione: 01/01/2015 -		4.147,88	3.816,05
Tipo scheda: R - Descrizione: REALIZZAZIONE AREA MERCATALE FIERA SETTIMANALE. - Data attivazione: 31/12/2016 -		2.619,23	2.462,08
		6.767,11	6.278,13

Codice inventario 1159	Descrizione: Via Giuseppe Moscati lato Sx Via Oasi S. Cuore civico 117	Tipo bene: Strade, Ponti, ecc.	
	Ubicazione: , - Valore attribuito al bene: (di cui non ammortizzabile:) Consegnatario: Non Definito/a - Conduttore: Non Definito/a	Natura: Beni demaniali Codice patrimonio: 1.2.2.01.01.01.001	
Valore iniziale: 0,00 - Variazioni (+): 0,00 - Ammortamenti (-): 0,00		Valore attualizzato: 0,00	
Attuale utilizzo del bene: Beneficiario:		Note: Via Giuseppe Moscati lato Dx Via Oasi S. Cuore civico 117 Delibera di Giunta Comunale n. 874 del 07/11/1991 Approvazione verbale commissione toponomastica stradale. successivamente con Delibera di Giunta Comunale n. 115 del 08/05/2012 è stata estropolata previa verifica della regolare esecuzione delle opere e dello stato della stessa al momento della consegna al comune sempre che la stessa sia a disposizione dell'intera collettività.	
Dettaglio interventi - Schede di Attivazione e Variazioni			
Informazioni sulla scheda		Valore iniziale	Valore attualizzato
Tipo scheda: A - Descrizione: Scheda acquisto - Data attivazione: 11/03/2018 -		0,00	0,00
		0,00	0,00

Codice inventario 525	Descrizione: MERCATO ORTOFRUTTICOLO VIA S. MARIA A CUBITO	Tipo bene:	
	Ubicazione: , - Valore attribuito al bene: 19.846.200,00 (di cui non ammortizzabile:) Consegnatario: Non Definito/a - Conduttore: Non Definito/a	Natura: Beni demaniali Codice patrimonio: 1.2.2.01.01.01.001	
Valore iniziale: 19.846.200,00 - Variazioni (+): 42.084,05 - Ammortamenti (-): 1.590.221,04		Valore attualizzato: 18.298.063,01	
Attuale utilizzo del bene: L'immobile ricade in zona E/1 "Agricola normale" di circa mq. 149871, sito in via S. Maria a Cubito. In catasto è riportato al foglio 29 p.lla 223 sub 1 cat. D/1 piano T, sub 2 cat. A/3 vani 7,5 piano T, sub 3 cat. C/1 mq 77 piano T, sub 4 cat. D/8 piano T-1-2-S1. E' destinato a mercato ortofrutticolo. Occupa una superficie coperta di circa mq. 6497,64 ed un volume di circa mc. 58049,48. L'altezza		Note:	



alla linea di gronda varia da mt. 3,37 a mt 12,48. Istrumento (atto pubblico) del 09/11/1982. Trascrizione n. 50783.1/1987 in atti dal 27/05/1986 Rep. N. 137893 - Trascrizione n. 1333.1/1984 in atti dal 24/03/1995 Rep. 138501 - Trascrizione n. 3228 del 31/01/2014 Beneficiario:				
Dettaglio interventi - Schede di Attivazione e Variazioni				
Informazioni sulla scheda		Valore iniziale	Ammortamenti	Valore attualizzato
Tipo scheda: A - Descrizione: Scheda acquisto - Data attivazione: 01/01/2015 -		19.846.200,00	1.587.696,00	18.258.504,00
Tipo scheda: R - Descrizione: LIQUIDAZIONE 1° SAL ALLA DITTA SELCOM PER I LAVORI DI PROGETTAZIONE ED ESECUZIONE DEI LAVORI PER LA VIDEOSORVEGLIANZA DEGLI IMMOBILI COMUNALI CIG 5933165AA3 - Data attivazione: 01/01/2016 -		42.084,05	2.525,04	39.559,01
		19.888.284,05	1.590.221,04	18.298.063,01

Codice inventario 1160	Descrizione: Via Corelli Arcangelo 1^ traversa G. Verdi lato Dx Ubicazione: , - Valore attribuito al bene: (di cui non ammortizzabile:)	Tipo bene: Strade, Ponti, ecc. Natura: Beni demaniali Codice patrimonio: 1.2.2.01.01.001		
	Consegnatario: Non Definito/a - Conduttore: Non Definito/a			
Valore iniziale: 0,00 - Variazioni (+): 0,00 - Ammortamenti (-): 0,00		Valore attualizzato: 0,00		
Attuale utilizzo del bene: Beneficiario:		Note: Via Arcangelo Corelli (1^ traversa Via G. Verdi lato Dx) Delibera di Giunta Comunale n. 874 del 07/11/1991 Approvazione verbale commissione toponomastica stradale. successivamente con Delibera di Giunta Comunale n. 115 del 08/05/2012 è stata estrapolata previa verifica della regolare esecuzione delle opere e dello stato della stessa al momento della consegna al comune sempre che la stessa sia a disposizione dell'intera collettività.		
Dettaglio interventi - Schede di Attivazione e Variazioni				
Informazioni sulla scheda		Valore iniziale	Ammortamenti	Valore attualizzato
Tipo scheda: A - Descrizione: Scheda acquisto - Data attivazione: 11/03/2018 -		0,00	0,00	0,00
		0,00	0,00	0,00

Codice inventario 1161	Descrizione: Via Giambattista Lulli 5^ traversa via G. Verdi lato Dx Ubicazione: , - Valore attribuito al bene: (di cui non ammortizzabile:)	Tipo bene: Strade, Ponti, ecc. Natura: Beni demaniali Codice patrimonio: 1.2.2.01.01.001		
	Consegnatario: Non Definito/a - Conduttore: Non Definito/a			
Valore iniziale: 0,00 - Variazioni (+): 0,00 - Ammortamenti (-): 0,00		Valore attualizzato: 0,00		
Attuale utilizzo del bene: Beneficiario:		Note: Via Giambattista Lulli (5^ traversa Giuseppe Verdi lato Dx) Delibera di Giunta Comunale n. 874 del 07/11/1991 Approvazione verbale commissione toponomastica stradale.		
Dettaglio interventi - Schede di Attivazione e Variazioni				
Informazioni sulla scheda		Valore iniziale	Ammortamenti	Valore attualizzato
Tipo scheda: A - Descrizione: Scheda acquisto - Data attivazione: 11/03/2018 -		0,00	0,00	0,00
		0,00	0,00	0,00



Handwritten signature or initials.

Codice inventario 1162	Descrizione: Via Giuseppe Martucci 6ª traversa G. Verdi lato Dx Ubicazione: , - Valore attribuito al bene: (di cui non ammortizzabile:)	Tipo bene: Strade, Ponti, ecc. Natura: Beni demaniali Codice patrimonio: 1.2.2.01.01.01.001		
	Consegnatario: Non Definito/a - Conduttore: Non Definito/a		Valore attuale: 0,00	
Valore iniziale: 0,00 - Variazioni (+): 0,00 - Ammortamenti (-): 0,00		Valore attuale: 0,00		
Attuale utilizzo del bene: Beneficiario:		Note: Via Giuseppe Martucci 6ª traversa G. Verdi lato dx Delibera di Giunta Comunale n. 874 del 07/11/1991 Approvazione verbale commissione toponomastica stradale. successivamente con Delibera di Giunta Comunale n. 115 del 08/05/2012 è stata estrapolata previa verifica della regolare esecuzione delle opere e dello stato della stessa al momento della consegna al comune sempre che la stessa sia a disposizione dell'intera collettività.		
Dettaglio interventi - Schede di Attivazione e Variazioni				
Informazioni sulla scheda		Valore iniziale	Ammortamenti	Valore attuale
Tipo scheda: A - Descrizione: Scheda acquisto - Data attivazione: 11/03/2018 -		0,00	0,00	0,00
		0,00	0,00	0,00

Codice inventario 528	Descrizione: VIA ABBA G.C. Ubicazione: , - GIUGLIANO IN CAMPANIA Valore attribuito al bene: 107.522,41 (di cui non ammortizzabile:)	Tipo bene: Strade, Ponti, ecc. Natura: Beni demaniali Codice patrimonio: 1.2.2.01.01.01.001		
	Consegnatario: Comune di Giugliano in campania - Conduttore: Comune di Giugliano in campania		Valore attuale: 98.920,61	
Valore iniziale: 107.522,41 - Variazioni (+): 0,00 - Ammortamenti (-): 8.601,80		Valore attuale: 98.920,61		
Attuale utilizzo del bene: Beneficiario:		Note: Quartiere MONTAGNELLA CORSO CAMPANO DOPO VECCHIO MERCATO 7ª TRAV. SX Larghezza mt 6,50 - Lunghezza mt 165,00 Delibera di C.C. N. 31 del 24/03/1987		
Dettaglio interventi - Schede di Attivazione e Variazioni				
Informazioni sulla scheda		Valore iniziale	Ammortamenti	Valore attuale
Tipo scheda: A - Descrizione: Scheda acquisto - Data attivazione: 01/01/2015 -		107.522,41	8.601,79	98.920,62
		107.522,41	8.601,79	98.920,62

Codice inventario 1165	Descrizione: Via Padre Pragliola 5ª trav. S. Caterina da Siena lato Dx Ubicazione: , - Valore attribuito al bene: (di cui non ammortizzabile:)	Tipo bene: Strade, Ponti, ecc. Natura: Beni demaniali Codice patrimonio: 1.2.2.01.01.01.001		
	Consegnatario: Non Definito/a - Conduttore: Non Definito/a		Valore attuale: 0,00	
Valore iniziale: 0,00 - Variazioni (+): 0,00 - Ammortamenti (-): 0,00		Valore attuale: 0,00		
Attuale utilizzo del bene: Beneficiario:		Note: Via Padre Pragliola (5ª trav. S. Caterina da Siena lato Dx) Delibera di Giunta Comunale n. 874 del 07/11/1991 Approvazione verbale commissione toponomastica stradale. successivamente con Delibera di Giunta Comunale n. 115 del 08/05/2012 è stata estrapolata previa verifica della regolare		



Handwritten signatures and initials.

esecuzione delle opere e dello stato della stessa al momento della consegna al comune sempre che la stessa sia a disposizione dell'intera collettività.			
Dettaglio interventi – Schede di Attivazione e Variazioni			
Informazioni sulla scheda	Valore iniziale	Ammortamenti	Valore attualizzato
Tipo scheda: A - Descrizione: Scheda acquisto - Data attivazione: 11/03/2018 -	0,00	0,00	0,00
	0,00	0,00	0,00

Codice inventario 529	Descrizione: VIALE DELL'ACQUARIO Ubicazione: , - GIUGLIANO IN CAMPANIA Valore attribuito al bene: 421.066,80 (di cui non ammortizzabile:)	Tipo bene: Strade, Ponti, ecc. Natura: Beni demaniali Codice patrimonio: 1.2.2.01.01.01.001
	Consegnatario: Comune di Giugliano in campania - Conduttore: Comune di Giugliano in campania	
Valore iniziale: 421.066,80 - Variazioni (+): 0,00 - Ammortamenti (-): 33.685,36		Valore attualizzato: 387.381,44
Attuale utilizzo del bene: Beneficiario:	Note: Quartiere PIGNA CORSO CAMPANO NUOVA CASERMA C.C. Larghezza mt 10,00 - Lunghezza mt 420,00 Delibera di C.C. N. 91 del 24/03/1987	
Dettaglio interventi – Schede di Attivazione e Variazioni		
Informazioni sulla scheda	Valore iniziale	Valore attualizzato
Tipo scheda: A - Descrizione: Scheda acquisto - Data attivazione: 01/01/2015 -	421.066,80	387.381,46
	421.066,80	387.381,46

Codice inventario 530	Descrizione: VIA ADA NEGRI Ubicazione: , - GIUGLIANO IN CAMPANIA Valore attribuito al bene: 168.426,72 (di cui non ammortizzabile:)	Tipo bene: Strade, Ponti, ecc. Natura: Beni demaniali Codice patrimonio: 1.2.2.01.01.01.001
	Consegnatario: Comune di Giugliano in campania - Conduttore: Comune di Giugliano in campania	
Valore iniziale: 168.426,72 - Variazioni (+): 0,00 - Ammortamenti (-): 13.474,12		Valore attualizzato: 154.952,60
Attuale utilizzo del bene: Beneficiario:	Note: Quartiere S.GIOVANNI A CAMPO 8ª TRAVERSA M. DELLE GRAZIE Larghezza mt 8,00 - Lunghezza mt 210,00 Delibera di C.C. N. 31 del 24/03/1987	
Dettaglio interventi – Schede di Attivazione e Variazioni		
Informazioni sulla scheda	Valore iniziale	Valore attualizzato
Tipo scheda: A - Descrizione: Scheda acquisto - Data attivazione: 01/01/2015 -	168.426,72	154.952,58
	168.426,72	154.952,58

Codice inventario 531	Descrizione: VIA AGAZZI R. Ubicazione: , - GIUGLIANO IN CAMPANIA Valore attribuito al bene: 168.426,72 (di cui non ammortizzabile:)	Tipo bene: Strade, Ponti, ecc. Natura: Beni demaniali Codice patrimonio: 1.2.2.01.01.01.001
---------------------------------	--	---



Consegnatario: Comune di Giugliano in campania - Conduttore: Comune di Giugliano in campania				
Valore iniziale: 168.426,72 - Variazioni (+): 0,00 - Ammortamenti (-): 13.474,12		Valore attualizzato: 154.952,60		
Attuale utilizzo del bene: Beneficiario:	Note: Quartiere COLONNE VIA COLONNE ENTRATA INA CASA Larghezza mt 12,00 Lunghezza mt 140,00 Delibera di C.C. N. 31 del 24/03/1987			
Dettaglio interventi - Schede di Attivazione e Variazioni				
Informazioni sulla scheda		Valore iniziale	Ammortamenti	Valore attualizzato
Tipo scheda: A - Descrizione: Scheda acquisto - Data attivazione: 01/01/2015 -		168.426,72	13.474,14	154.952,58
		168.426,72	13.474,14	154.952,58

Codice inventario 532	Descrizione: VIA ALEARDI A. Ubicazione: , - GIUGLIANO IN CAMPANIA Valore attribuito al bene: 36.091,44 (di cui non ammortizzabile:)	Tipo bene: Strade, Ponti, ecc. Natura: Beni demaniali Codice patrimonio: 1.2.2.01.01.01.001		
	Consegnatario: Comune di Giugliano in campania - Conduttore: Comune di Giugliano in campania			
Valore iniziale: 36.091,44 - Variazioni (+): 0,00 - Ammortamenti (-): 2.887,32		Valore attualizzato: 33.204,12		
Attuale utilizzo del bene: Beneficiario:	Note: Quartiere MONTAGNELLA CORSO CAMPANO DOPO ENEL 3ª TRAVERSA DX Larghezza mt 4,50 - Lunghezza mt 80,00 Delibera di C.C. N. 31 del 24/03/1987			
Dettaglio interventi - Schede di Attivazione e Variazioni				
Informazioni sulla scheda		Valore iniziale	Ammortamenti	Valore attualizzato
Tipo scheda: A - Descrizione: Scheda acquisto - Data attivazione: 01/01/2015 -		36.091,44	2.887,32	33.204,12
		36.091,44	2.887,32	33.204,12

Codice inventario 533	Descrizione: VIA ALFIERI V. Ubicazione: , - GIUGLIANO IN CAMPANIA Valore attribuito al bene: 126.320,04 (di cui non ammortizzabile:)	Tipo bene: Strade, Ponti, ecc. Natura: Beni demaniali Codice patrimonio: 1.2.2.01.01.01.001		
	Consegnatario: Comune di Giugliano in campania - Conduttore: Comune di Giugliano in campania			
Valore iniziale: 126.320,04 - Variazioni (+): 0,00 - Ammortamenti (-): 10.105,60		Valore attualizzato: 116.214,44		
Attuale utilizzo del bene: Beneficiario:	Note: Quartiere S.GIOVANNI A CAMPO INA CASA VIA DANTE ALIGHIERI Larghezza mt 9,00 - Lunghezza mt 140,00 Istituita con Delibera di C.C. N. 494 del 09/11/1974 per la sola toponomastica successivamente annessa al patrimonio comunale con Delibera di C.C. n. 5 del 19/01/1988			
Dettaglio interventi - Schede di Attivazione e Variazioni				
Informazioni sulla scheda		Valore iniziale	Ammortamenti	Valore attualizzato
Tipo scheda: A - Descrizione: Scheda acquisto - Data attivazione: 01/01/2015 -		126.320,04	10.105,60	116.214,44
		126.320,04	10.105,60	116.214,44



Codice inventario 534	Descrizione: VICO ALTIERO Ubicazione: , - GIUGLIANO IN CAMPANIA Valore attribuito al bene: 15.218,55 (di cui non ammortizzabile:)	Tipo bene: Strade, Ponti, ecc. Natura: Beni demaniali Codice patrimonio: 1.2.2.01.01.01.001
	Consegnatario: Comune di Giugliano in campania - Conduttore: Comune di Giugliano in campania	
Valore iniziale: 15.218,55 - Variazioni (+): 0,00 - Ammortamenti (-): 1.217,48		Valore attualizzato: 14.001,07
Attuale utilizzo del bene: Beneficiario:	Note: Quartiere S.MARCO VIA CAMPOSCINO Larghezza mt 4,60 - Lunghezza mt 22,00 Delibera del Commissario Straordinario N. 720 del 30/05/1973	
Dettaglio interventi – Schede di Attivazione e Variazioni		
Informazioni sulla scheda		
	Valore iniziale	Ammortamenti
		Valore attualizzato
Tipo scheda: A - Descrizione: Scheda acquisto - Data attivazione: 01/01/2015 -		
	15.218,55	1.217,48
	15.218,55	1.217,48
		14.001,07

Codice inventario 535	Descrizione: VIA ALLENDE S. Ubicazione: , - GIUGLIANO IN CAMPANIA Valore attribuito al bene: 172.436,88 (di cui non ammortizzabile:)	Tipo bene: Strade, Ponti, ecc. Natura: Beni demaniali Codice patrimonio: 1.2.2.01.01.01.001
	Consegnatario: Comune di Giugliano in campania - Conduttore: Comune di Giugliano in campania	
Valore iniziale: 172.436,88 - Variazioni (+): 0,00 - Ammortamenti (-): 13.794,96		Valore attualizzato: 158.641,92
Attuale utilizzo del bene: Beneficiario:	Note: Quartiere MARISTI EX VIA CAMPO SPORTIVO Larghezza mt 8,00 - Lunghezza mt 215,00 Delibera del Commissario Straordinario N. 720 del 30/05/1973	
Dettaglio interventi – Schede di Attivazione e Variazioni		
Informazioni sulla scheda		
	Valore iniziale	Ammortamenti
		Valore attualizzato
Tipo scheda: A - Descrizione: Scheda acquisto - Data attivazione: 01/01/2015 -		
	172.436,88	13.794,95
	172.436,88	13.794,95
		158.641,93

Codice inventario 536	Descrizione: 1 trav. ALLENDE S. 1^ TRAV.DX Ubicazione: , - GIUGLIANO IN CAMPANIA Valore attribuito al bene: 15.238,60 (di cui non ammortizzabile:)	Tipo bene: Strade, Ponti, ecc. Natura: Beni demaniali Codice patrimonio: 1.2.2.01.01.01.001
	Consegnatario: Comune di Giugliano in campania - Conduttore: Comune di Giugliano in campania	
Valore iniziale: 15.238,60 - Variazioni (+): 0,00 - Ammortamenti (-): 1.219,08		Valore attualizzato: 14.019,52
Attuale utilizzo del bene: Beneficiario:	Note: Quartiere MARISTI LATO DX DI VIA S.ALLENDE Larghezza mt 4,00 Lunghezza mt 38,00 Istituita con Delibera di C.C. N. 494 del 09/11/1974 per la sola toponomastica successivamente annessa al patrimonio comunale con Delibera di C.C. n. 5 del 19/01/1988	
Dettaglio interventi – Schede di Attivazione e Variazioni		
Informazioni sulla scheda		
	Valore iniziale	Ammortamenti
		Valore



[Handwritten signature]

			attualizzato
Tipo scheda: A - Descrizione: Scheda acquisto - Data attivazione: 01/01/2015 -	15.238,60	1.219,09	14.019,51
	15.238,60	1.219,09	14.019,51

Codice inventario 537	Descrizione: 2 trav. ALLENDE S. 2^TRAV. DX Ubicazione: , - GIUGLIANO IN CAMPANIA Valore attribuito al bene: 82.408,78 (di cui non ammortizzabile:)	Tipo bene: Strade, Ponti, ecc. Natura: Beni demaniali Codice patrimonio: 1.2.2.01.01.001	
	Consegnatario: Comune di Giugliano in campania - Conduttore: Comune di Giugliano in campania		
Valore iniziale: 82.408,78 - Variazioni (+): 0,00 - Ammortamenti (-): 6.592,72		Valore attualizzato: 75.816,06	
Attuale utilizzo del bene: Beneficiario:		Note: Quartiere MARISTI LATO DESTRO DI VIA S.ALLENDE Larghezza mt 6,00 - Lunghezza mt 137,00 istituita con Delibera di C.C. N. 494 del 09/11/1974 per la sola toponomastica successivamente annessa al patrimonio comunale con Delibera di C.C. n. 5 del 19/01/1988	
Dettaglio interventi - Schede di Attivazione e Variazioni			
Informazioni sulla scheda		Valore iniziale	Ammortamenti
			Valore attualizzato
Tipo scheda: A - Descrizione: Scheda acquisto - Data attivazione: 01/01/2015 -		82.408,78	6.592,70
		82.408,78	75.816,08
		6.592,70	75.816,08

Codice inventario 538	Descrizione: 2 trav. Dest. ALLENDE SALVATORE III TR. DX. Ubicazione: , - GIUGLIANO IN CAMPANIA Valore attribuito al bene: 68.673,99 (di cui non ammortizzabile:)	Tipo bene: Strade, Ponti, ecc. Natura: Beni demaniali Codice patrimonio: 1.2.2.01.01.001	
	Consegnatario: Comune di Giugliano in campania - Conduttore: Comune di Giugliano in campania		
Valore iniziale: 68.673,99 - Variazioni (+): 0,00 - Ammortamenti (-): 5.493,92		Valore attualizzato: 63.180,07	
Attuale utilizzo del bene: Beneficiario:		Note: Quartiere MARISTI 2^TRAV. DI VIA S. ALLENDE Larghezza mt 5,00 Lunghezza mt 137,00 istituita con Delibera di C.C. N. 494 del 09/11/1974 per la sola toponomastica successivamente annessa al patrimonio comunale con Delibera di C.C. n. 5 del 19/01/1988.	
Dettaglio interventi - Schede di Attivazione e Variazioni			
Informazioni sulla scheda		Valore iniziale	Ammortamenti
			Valore attualizzato
Tipo scheda: A - Descrizione: Scheda acquisto - Data attivazione: 01/01/2015 -		68.673,99	5.493,92
		68.673,99	63.180,07
		5.493,92	63.180,07

Codice inventario 539	Descrizione: VIA ALLENDE.S 1^TRAV. SX Ubicazione: , - GIUGLIANO IN CAMPANIA Valore attribuito al bene: 85.416,41 (di cui non ammortizzabile:)	Tipo bene: Strade, Ponti, ecc. Natura: Beni demaniali Codice patrimonio: 1.2.2.01.01.001	
	Consegnatario: Comune di Giugliano in campania - Conduttore: Comune di Giugliano in campania		



[Handwritten signature]

Valore iniziale: 85.416,41 - Variazioni (+): 0,00 - Ammortamenti (-): 6.833,32		Valore attualizzato: 78.583,09		
Attuale utilizzo del bene: Beneficiario:		Note: Quartiere MARISTI TRAV. DI VIA S. ALLENDE Larghezza mt 6,00 - Lunghezza mt 142,00 Istituita con Delibera di C.C. N. 494 del 09/11/1974 per la sola toponomastica successivamente annessa al patrimonio comunale con Delibera di C.C. n. 5 del 19/01/1988.		
Dettaglio interventi – Schede di Attivazione e Variazioni				
Informazioni sulla scheda		Valore iniziale	Ammortamenti	Valore attualizzato
Tipo scheda: A - Descrizione: Scheda acquisto - Data attivazione: 01/01/2015 -		85.416,41	6.833,31	78.583,10
		85.416,41	6.833,31	78.583,10

Codice inventario 540	Descrizione: VICO AMANTEA Ubicazione: , - GIUGLIANO IN CAMPANIA Valore attribuito al bene: 156.396,24 (di cui non ammortizzabile:)		Tipo bene: Strade, Ponti, ecc. Natura: Beni demaniali Codice patrimonio: 1.2.2.01.01.01.001	
	Consegnatario: Comune di Giugliano in campania - Conduttore: Comune di Giugliano in campania			
Valore iniziale: 156.396,24 - Variazioni (+): 0,00 - Ammortamenti (-): 12.511,68		Valore attualizzato: 143.884,56		
Attuale utilizzo del bene: Beneficiario:		Note: Quartiere ANNUNZIATA TRAVERSA DI VIA MATTIA COPPOLA Larghezza mt 8,00 - Lunghezza mt 130,00 Delibera del Commissario Straordinario N. 720 del 01/06/1973		
Dettaglio interventi – Schede di Attivazione e Variazioni				
Informazioni sulla scheda		Valore iniziale	Ammortamenti	Valore attualizzato
Tipo scheda: A - Descrizione: Scheda acquisto - Data attivazione: 01/01/2015 -		156.396,24	12.511,70	143.884,54
		156.396,24	12.511,70	143.884,54

Codice inventario 541	Descrizione: VIA ANTICA GIARDINI Ubicazione: , - GIUGLIANO IN CAMPANIA Valore attribuito al bene: 360.914,40 (di cui non ammortizzabile:)		Tipo bene: Strade, Ponti, ecc. Natura: Beni demaniali Codice patrimonio: 1.2.2.01.01.01.001	
	Consegnatario: Comune di Giugliano in campania - Conduttore: Comune di Giugliano in campania			
Valore iniziale: 360.914,40 - Variazioni (+): 0,00 - Ammortamenti (-): 28.873,16		Valore attualizzato: 332.041,24		
Attuale utilizzo del bene: Beneficiario:		Note: Quartiere OASI SACRO CUORE 1° TRAVERSA A DX DI VIA OASI SACRO CUORE Larghezza mt 9,00 Lunghezza mt 400,00		
Dettaglio interventi – Schede di Attivazione e Variazioni				
Informazioni sulla scheda		Valore iniziale	Ammortamenti	Valore attualizzato
Tipo scheda: A - Descrizione: Scheda acquisto - Data attivazione: 01/01/2015 -		360.914,40	28.873,15	332.041,25
		360.914,40	28.873,15	332.041,25

Codice inventario	Descrizione: VIA ANTICA INNAMORATI	Tipo bene: Strade, Ponti, ecc.
--------------------------	------------------------------------	--------------------------------



Handwritten signature or initials.

542	Ubicazione: , - GIUGLIANO IN CAMPANIA Valore attribuito al bene: 286.726,44 (di cui non ammortizzabile:)	Natura: Beni demaniali Codice patrimonio: 1.2.2.01.01.001
	Consegnatario: Comune di Giugliano in campania - Conduttore: Comune di Giugliano in campania	
Valore iniziale: 286.726,44 - Variazioni (+): 0,00 - Ammortamenti (-): 22.938,12		Valore attualizzato: 263.788,32
Attuale utilizzo del bene: Beneficiario:		Note: Quartiere INNAMORATI 5ª TRAVERSA VIA MARCHESELLA Larghezza mt 5,50 - Lunghezza mt 520,00
Dettaglio interventi – Schede di Attivazione e Variazioni		
Informazioni sulla scheda		Valore iniziale Ammortamenti Valore attualizzato
Tipo scheda: A - Descrizione: Scheda acquisto - Data attivazione: 01/01/2015 -		286.726,44 22.938,12 263.788,32
		286.726,44 22.938,12 263.788,32

Codice inventario 543	Descrizione: VIA APORTI F. Ubicazione: , - GIUGLIANO IN CAMPANIA Valore attribuito al bene: 242.614,68 (di cui non ammortizzabile:)	Tipo bene: Strade, Ponti, ecc. Natura: Beni demaniali Codice patrimonio: 1.2.2.01.01.001
	Consegnatario: Comune di Giugliano in campania - Conduttore: Comune di Giugliano in campania	
Valore iniziale: 242.614,68 - Variazioni (+): 0,00 - Ammortamenti (-): 19.409,16		Valore attualizzato: 223.205,52
Attuale utilizzo del bene: Beneficiario:		Note: Quartiere COLONNE VIA COLONNE PARCO SAN PAOLO Larghezza mt 11,00 Lunghezza mt 220,00 Delibera di C.C. N. 31 del 24/03/1987
Dettaglio interventi – Schede di Attivazione e Variazioni		
Informazioni sulla scheda		Valore iniziale Ammortamenti Valore attualizzato
Tipo scheda: A - Descrizione: Scheda acquisto - Data attivazione: 01/01/2015 -		242.614,68 19.409,17 223.205,51
		242.614,68 19.409,17 223.205,51

Codice inventario 544	Descrizione: SS.7 BIS APPIA Ubicazione: , - GIUGLIANO IN CAMPANIA Valore attribuito al bene: 1.541.405,25 (di cui non ammortizzabile:)	Tipo bene: Strade, Ponti, ecc. Natura: Beni demaniali Codice patrimonio: 1.2.2.01.01.001
	Consegnatario: Comune di Giugliano in campania - Conduttore: Comune di Giugliano in campania	
Valore iniziale: 1.541.405,25 - Variazioni (+): 0,00 - Ammortamenti (-): 123.312,44		Valore attualizzato: 1.418.092,81
Attuale utilizzo del bene: Beneficiario:		Note: Quartiere OASI SACRO CUORE EX STATALE PER AVERSA Larghezza mt15,00 Lunghezza mt 2050,00 dal Km. 17+946 al Km. 19+980 Comuni di Giugliano e S. Antimo; Decreto Ministero n. 1825/87 del 19/10/1988 comunicazione dell'ANAS del 29/11/1990 e successiva comunicazione del 18/01/1991.
Dettaglio interventi – Schede di Attivazione e Variazioni		
Informazioni sulla scheda		Valore iniziale Ammortamenti Valore attualizzato
Tipo scheda: A - Descrizione: Scheda acquisto - Data attivazione: 01/01/2015 -		1.541.405,25 123.312,42 1.418.092,83
		1.541.405,25 123.312,42 1.418.092,83



[Handwritten signature]

Codice inventario 545	Descrizione: 1 TARCO S.ANTONIO 1^ TRAV. Ubicazione: - GIUGLIANO IN CAMPANIA Valore attribuito al bene: 388.985,52 (di cui non ammortizzabile:)	Tipo bene: Strade, Ponti, ecc. Natura: Beni demaniali Codice patrimonio: 1.2.2.01.01.001
	Consegnatario: Comune di Giugliano in campania - Conduttore: Comune di Giugliano in campania	
Valore iniziale: 388.985,52 - Variazioni (+): 0,00 - Ammortamenti (-): 31.118,84		Valore attualizzato: 357.866,68
Attuale utilizzo del bene: Beneficiario:	Note: Quartiere CASACELLE TRAV. DI VIA ARCO SANT'ANTONIO Larghezza mt 8,00 - Lunghezza mt 485,00 Delibera di C.C. N. 17 del 10/03/1975	
Dettaglio interventi – Schede di Attivazione e Variazioni		
Informazioni sulla scheda		
	Valore iniziale	Ammortamenti
		Valore attualizzato
Tipo scheda: A - Descrizione: Scheda acquisto - Data attivazione: 01/01/2015 -		
	388.985,52	31.118,84
	388.985,52	357.866,68

Codice inventario 546	Descrizione: Strada Comunale Vicinale ARCO SANT'ANTONIO Ubicazione: , - GIUGLIANO IN CAMPANIA Valore attribuito al bene: 1.754.445,00 (di cui non ammortizzabile:)	Tipo bene: Strade, Ponti, ecc. Natura: Beni demaniali Codice patrimonio: 1.2.2.01.01.001
	Consegnatario: Comune di Giugliano in campania - Conduttore: Comune di Giugliano in campania	
Valore iniziale: 1.754.445,00 - Variazioni (+): 0,00 - Ammortamenti (-): 140.355,60		Valore attualizzato: 1.614.089,40
Attuale utilizzo del bene: Beneficiario:	Note: Quartiere CASACELLE EX STRADA PROVINCIALE GIUGLIANO-PARETE Larghezza mt 7,00 - Lunghezza mt 2500,00 Istituita con Delibera del Commissario Straordinario n. 720 del 01/06/1973 e successiva Delibera di C.C. N. 17 del 10/03/1975	
Dettaglio interventi – Schede di Attivazione e Variazioni		
Informazioni sulla scheda		
	Valore iniziale	Ammortamenti
		Valore attualizzato
Tipo scheda: A - Descrizione: Scheda acquisto - Data attivazione: 01/01/2015 -		
	1.754.445,00	140.355,60
	1.754.445,00	1.614.089,40

Codice inventario 547	Descrizione: PIAZZA ANNUNZIATA Ubicazione: , - GIUGLIANO IN CAMPANIA Valore attribuito al bene: 150.381,00 (di cui non ammortizzabile:)	Tipo bene: Strade, Ponti, ecc. Natura: Beni demaniali Codice patrimonio: 1.2.2.01.01.001
	Consegnatario: Comune di Giugliano in campania - Conduttore: Comune di Giugliano in campania	
Valore iniziale: 150.381,00 - Variazioni (+): 0,00 - Ammortamenti (-): 12.030,48		Valore attualizzato: 138.350,52
Attuale utilizzo del bene: Beneficiario:	Note: Quartiere VARI ANTISTANTE LA CHIESA ANNUNZIATA mq. 750,00 Delibera del Commissario Straordinario N. 720 del 01/06/1973	
Dettaglio interventi – Schede di Attivazione e Variazioni		



[Handwritten signature]

Informazioni sulla scheda		Valore iniziale	Ammortamenti	Valore attualizzato
Tipo scheda: A - Descrizione: Scheda acquisto - Data attivazione: 01/01/2015 -		150.381,00	12.030,48	138.350,52
		150.381,00	12.030,48	138.350,52

Informazioni sulla scheda		Valore iniziale	Ammortamenti	Valore attualizzato
Codice inventario 548	Descrizione: VIA ARIETE Ubicazione: , - GIUGLIANO IN CAMPANIA Valore attribuito al bene: 270.685,80 (di cui non ammortizzabile:)	Tipo bene: Strade, Ponti, ecc. Natura: Beni demaniali Codice patrimonio: 1.2.2.01.01.001		
	Consegnatario: Comune di Giugliano in campania - Conduttore: Comune di Giugliano in campania			
Valore iniziale: 270.685,80 - Variazioni (+): 0,00 - Ammortamenti (-): 21.654,88		Valore attualizzato: 249.030,92		
Attuale utilizzo del bene: Beneficiario:		Note: Quartiere PIGNA CORSO CAMPANO NUOVA CASERMA DEI CARABINIERI Larghezza mt 12,00 - Lunghezza mt 225,00 Delibera del Consiglio Comunale N. 31 del 24/03/1987		
Dettaglio interventi - Schede di Attivazione e Variazioni				
Informazioni sulla scheda		Valore iniziale	Ammortamenti	Valore attualizzato
Tipo scheda: A - Descrizione: Scheda acquisto - Data attivazione: 01/01/2015 -		270.685,80	21.654,86	249.030,94
		270.685,80	21.654,86	249.030,94

Informazioni sulla scheda		Valore iniziale	Ammortamenti	Valore attualizzato
Codice inventario 549	Descrizione: VIA ARIOSTO L. Ubicazione: , - GIUGLIANO IN CAMPANIA Valore attribuito al bene: 37.595,25 (di cui non ammortizzabile:)	Tipo bene: Strade, Ponti, ecc. Natura: Beni demaniali Codice patrimonio: 1.2.2.01.01.001		
	Consegnatario: Comune di Giugliano in campania - Conduttore: Comune di Giugliano in campania			
Valore iniziale: 37.595,25 - Variazioni (+): 0,00 - Ammortamenti (-): 3.007,64		Valore attualizzato: 34.587,61		
Attuale utilizzo del bene: Beneficiario:		Note: Quartiere S.GIOVANNI A CAMPO EX RIDONE SCIORIO Larghezza mt 5,00 - Lunghezza mt 75,00 Istituita con Delibera di C.C. N. 494 del 09/11/1974 per la sola toponomastica successivamente annessa al patrimonio comunale con Delibera di C.C. n. 5 del 19/01/1988.		
Dettaglio interventi - Schede di Attivazione e Variazioni				
Informazioni sulla scheda		Valore iniziale	Ammortamenti	Valore attualizzato
Tipo scheda: A - Descrizione: Scheda acquisto - Data attivazione: 01/01/2015 -		37.595,25	3.007,62	34.587,63
		37.595,25	3.007,62	34.587,63

Informazioni sulla scheda		Valore iniziale	Ammortamenti	Valore attualizzato
Codice inventario 550	Descrizione: VIA AVOGADRO A. Ubicazione: , - GIUGLIANO IN CAMPANIA Valore attribuito al bene: 45.114,30 (di cui non ammortizzabile:)	Tipo bene: Strade, Ponti, ecc. Natura: Beni demaniali Codice patrimonio: 1.2.2.01.01.001		
	Consegnatario: Comune di Giugliano in campania - Conduttore: Comune di Giugliano in campania			



Valore iniziale: 45.114,30 - Variazioni (+): 0,00 - Ammortamenti (-): 3.609,16		Valore attualizzato: 41.505,14		
Attuale utilizzo del bene: Beneficiario:		Nota: Quartiere INNAMORATI 6ª TRAVERSA MARCHESELLA Larghezza mt 5,00 Lunghezza mt 90,00 Delibera del Consiglio Comunale N. 31 del 24/03/1987		
Dettaglio interventi - Schede di Attivazione e Variazioni				
Informazioni sulla scheda		Valore iniziale	Ammortamenti	Valore attualizzato
Tipo scheda: A - Descrizione: Scheda acquisto - Data attivazione: 01/01/2015 -		45.114,30	3.609,14	41.505,16
		45.114,30	3.609,14	41.505,16

Codice inventario 551	Descrizione: VICO BALSAMO Ubicazione: , - GIUGLIANO IN CAMPANIA Valore attribuito al bene: 21.053,34 (di cui non ammortizzabile:)		Tipo bene: Strade, Ponti, ecc. Natura: Beni demaniali Codice patrimonio: 1.2.2.01.01.01.001	
	Consegnatario: Comune di Giugliano in campania - Conduttore: Comune di Giugliano in campania			
Valore iniziale: 21.053,34 - Variazioni (+): 0,00 - Ammortamenti (-): 1.684,28		Valore attualizzato: 19.369,06		
Attuale utilizzo del bene: Beneficiario:		Nota: Quartiere S.SOFIA TEAVERSA DI VIA LICODA Larghezza mt 3,50 - Lunghezza mt 40,00 Delibera del Commissario Straordinario n. 720 del 01/06/1973		
Dettaglio interventi - Schede di Attivazione e Variazioni				
Informazioni sulla scheda		Valore iniziale	Ammortamenti	Valore attualizzato
Tipo scheda: A - Descrizione: Scheda acquisto - Data attivazione: 01/01/2015 -		21.053,34	1.684,27	19.369,07
		21.053,34	1.684,27	19.369,07

Codice inventario 552	Descrizione: VIA BANDIERA F.LLI Ubicazione: , - GIUGLIANO IN CAMPANIA Valore attribuito al bene: 451.143,00 (di cui non ammortizzabile:)		Tipo bene: Strade, Ponti, ecc. Natura: Beni demaniali Codice patrimonio: 1.2.2.01.01.01.001	
	Consegnatario: Comune di Giugliano in campania - Conduttore: Comune di Giugliano in campania			
Valore iniziale: 451.143,00 - Variazioni (+): 0,00 - Ammortamenti (-): 36.091,44		Valore attualizzato: 415.051,56		
Attuale utilizzo del bene: Beneficiario:		Nota: Quartiere OASI SACRO CUORE EX TRAV. DI VIA OASI SACRO CUORE Larghezza mt 10,00 Lunghezza mt 450,00 Delibera di C.C. N. 31 del 24/03/1987		
Dettaglio interventi - Schede di Attivazione e Variazioni				
Informazioni sulla scheda		Valore iniziale	Ammortamenti	Valore attualizzato
Tipo scheda: A - Descrizione: Scheda acquisto - Data attivazione: 01/01/2015 -		451.143,00	36.091,44	415.051,56
		451.143,00	36.091,44	415.051,56

Codice inventario	Descrizione: VIA BARRACANO	Tipo bene: Strade, Ponti, ecc.
--------------------------	----------------------------	--------------------------------



[Handwritten signature]

553	Ubicazione: , - GIUGLIANO IN CAMPANIA Valore attribuito al bene: 431.092,20 (di cui non ammortizzabile:)	Natura: Beni demaniali Codice patrimonio: 1.2.2.01.01.001
	Consegnatario: Comune di Giugliano in campania - Conduttore: Comune di Giugliano in campania	
Valore iniziale: 431.092,20 - Variazioni (+): 0,00 - Ammortamenti (-): 34.487,36		Valore attualizzato: 396.604,84
Attuale utilizzo del bene: Beneficiario:		Note: Quartiere MONTAGNELLA CORSO CAMPANO DOPO VIA CAMPOPANNONE 1° A DX Larghezza mt 10,00 Lunghezza mt 430
Dettaglio interventi – Schede di Attivazione e Variazioni		
Informazioni sulla scheda		
	Valore iniziale	Ammortamenti
		Valore attualizzato
Tipo scheda: A - Descrizione: Scheda acquisto - Data attivazione: 01/01/2015 -		
	431.092,20	34.487,36
	431.092,20	396.604,82

Codice inventario 554	Descrizione: VIA Vincenzo Basile Ubicazione: , - GIUGLIANO IN CAMPANIA Valore attribuito al bene: 216.548,64 (di cui non ammortizzabile:)	Tipo bene: Strade, Ponti, ecc. Natura: Beni demaniali Codice patrimonio: 1.2.2.01.01.001
	Consegnatario: Comune di Giugliano in campania - Conduttore: Comune di Giugliano in campania	
Valore iniziale: 216.548,64 - Variazioni (+): 0,00 - Ammortamenti (-): 17.323,88		Valore attualizzato: 199.224,76
Attuale utilizzo del bene: Beneficiario:		Note: Quartiere MARISTI TRAV. DI VIA SALVATORE ALLENDE Larghezza mt 6,00/12,00 Lunghezza mt 240,00 Istituita con Delibera di C.C. N. 494 del 09/11/1974 per la sola toponomastica successivamente annessa al patrimonio comunale con Delibera di C.C. n. 5 del 19/01/1988
Dettaglio interventi – Schede di Attivazione e Variazioni		
Informazioni sulla scheda		
	Valore iniziale	Ammortamenti
		Valore attualizzato
Tipo scheda: A - Descrizione: Scheda acquisto - Data attivazione: 01/01/2015 -		
	216.548,64	17.323,89
	216.548,64	199.224,75

Codice inventario 555	Descrizione: VIA BASILE G.B. Ubicazione: , - GIUGLIANO IN CAMPANIA Valore attribuito al bene: 293.242,95 (di cui non ammortizzabile:)	Tipo bene: Strade, Ponti, ecc. Natura: Beni demaniali Codice patrimonio: 1.2.2.01.01.001
	Consegnatario: Comune di Giugliano in campania - Conduttore: Comune di Giugliano in campania	
Valore iniziale: 293.242,95 - Variazioni (+): 0,00 - Ammortamenti (-): 23.459,44		Valore attualizzato: 269.783,51
Attuale utilizzo del bene: Beneficiario:		Note: Quartiere MARISTI OSPEDALE-STADIO Larghezza mt 12,00/14,00 Lunghezza mt 225,00 Delibera di C.C. N. 494 del 09/11/1974
Dettaglio interventi – Schede di Attivazione e Variazioni		
Informazioni sulla scheda		
	Valore iniziale	Ammortamenti
		Valore attualizzato
Tipo scheda: A - Descrizione: Scheda acquisto - Data attivazione: 01/01/2015 -		
	293.242,95	23.459,44
	293.242,95	269.783,51



[Handwritten signature]

Codice inventario 556	Descrizione: VICO BELLONE Ubicazione: , - GIUGLIANO IN CAMPANIA Valore attribuito al bene: 67.671,45 (di cui non ammortizzabile:)	Tipo bene: Strade, Ponti, ecc. Natura: Beni demaniali Codice patrimonio: 1.2.2.01.01.01.001
	Consegnatario: Comune di Giugliano in campania - Conduttore: Comune di Giugliano in campania	
Valore iniziale: 67.671,45 - Variazioni (+): 0,00 - Ammortamenti (-): 5.413,72		Valore attualizzato: 62.257,73
Attuale utilizzo del bene: Beneficiario:	Note: Quartiere SAN MARCO TRAVERSA DI VIA CAMPOSCINO Larghezza mt 5,00 - Lunghezza mt 90,00 Delibera del Commissario Straordinario N. 720 del 01/06/1973	
Dettaglio interventi - Schede di Attivazione e Variazioni		
Informazioni sulla scheda		
	Valore iniziale	Ammortamenti
	Valore	attualizzato
Tipo scheda: A - Descrizione: Scheda acquisto - Data attivazione: 01/01/2015 -		
	67.671,45	5.413,72
	67.671,45	62.257,73

Codice inventario 557	Descrizione: VIA BENEDETTO CROCE Ubicazione: , - GIUGLIANO IN CAMPANIA Valore attribuito al bene: 299.759,46 (di cui non ammortizzabile:)	Tipo bene: Strade, Ponti, ecc. Natura: Beni demaniali Codice patrimonio: 1.2.2.01.01.01.001
	Consegnatario: Comune di Giugliano in campania - Conduttore: Comune di Giugliano in campania	
Valore iniziale: 299.759,46 - Variazioni (+): 0,00 - Ammortamenti (-): 23.980,76		Valore attualizzato: 275.778,70
Attuale utilizzo del bene: Beneficiario:	Note: Quartiere ANNUNZIATA DA C/SO CAMPANO A VIA FREZZA Larghezza mt 8,00/5,00 - Lunghezza mt 460,00 Istituita con Delibera di C.C. N. 494 del 09/11/1974 per la sola toponomastica successivamente annessa al patrimonio comunale con Delibera di C.C. n. 5 del 19/01/1988.	
Dettaglio interventi - Schede di Attivazione e Variazioni		
Informazioni sulla scheda		
	Valore iniziale	Ammortamenti
	Valore	attualizzato
Tipo scheda: A - Descrizione: Scheda acquisto - Data attivazione: 01/01/2015 -		
	299.759,46	23.980,76
	299.759,46	275.778,70

Codice inventario 558	Descrizione: VIA BOCCACCIO Ubicazione: , - GIUGLIANO IN CAMPANIA Valore attribuito al bene: 66.167,64 (di cui non ammortizzabile:)	Tipo bene: Strade, Ponti, ecc. Natura: Beni demaniali Codice patrimonio: 1.2.2.01.01.01.001
	Consegnatario: Comune di Giugliano in campania - Conduttore: Comune di Giugliano in campania	
Valore iniziale: 66.167,64 - Variazioni (+): 0,00 - Ammortamenti (-): 5.293,40		Valore attualizzato: 60.874,24
Attuale utilizzo del bene: Beneficiario:	Note: Quartiere S.GIOVANNI A CAMPO EX RIDONE SCIORIO - MADONNA DELLE GRAZIE Larghezza mt 6,00 Lunghezza mt 110,00 Istituita con Delibera di C.C. N. 494 del 09/11/1974 per la sola toponomastica successivamente annessa al patrimonio comunale con Delibera di C.C. n. 5 del 19/01/1988.	



Dettaglio interventi – Schede di Attivazione e Variazioni				
Informazioni sulla scheda		Valore iniziale	Ammortamenti	Valore attualizzato
Tipo scheda: A - Descrizione: Scheda acquisto - Data attivazione: 01/01/2015 -		66.167,64	-5.293,41	- 60.874,23
		66.167,64	5.293,41	60.874,23

Codice inventario 559	Descrizione: Strada Comunale Vicinale BOSCO A CASACELLE Ubicazione: , - GIUGLIANO IN CAMPANIA Valore attribuito al bene: 418.059,18 (di cui non ammortizzabile:)	Tipo bene: Strade, Ponti, ecc. Natura: Beni demaniali Codice patrimonio: 1.2.2.01.01.01.001		
	Consegnatario: Comune di Giugliano in campania - Conduttore: Comune di Giugliano in campania			
Valore iniziale: 418.059,18 - Variazioni (+): 0,00 - Ammortamenti (-): 33.444,72		Valore attualizzato: 384.614,46		
Attuale utilizzo del bene: Beneficiario:		Note: Quartiere CASACELLE TRAV. DI VIA CASACELLE Larghezza mt 4,00 - Lunghezza mt 1390,00 istituita con Delibera del Commissario Straordinario n. 720 del 01/06/1973 e successiva Delibera di C.C. N. 17 del 10/03/1975		
Dettaglio interventi – Schede di Attivazione e Variazioni				
Informazioni sulla scheda		Valore iniziale	Ammortamenti	Valore attualizzato
Tipo scheda: A - Descrizione: Scheda acquisto - Data attivazione: 01/01/2015 -		418.059,18	33.444,73	384.614,45
		418.059,18	33.444,73	384.614,45

Codice inventario 560	Descrizione: VIA BOSCO G. Ubicazione: , - GIUGLIANO IN CAMPANIA Valore attribuito al bene: 220.558,80 (di cui non ammortizzabile:)	Tipo bene: Strade, Ponti, ecc. Natura: Beni demaniali Codice patrimonio: 1.2.2.01.01.01.001		
	Consegnatario: Comune di Giugliano in campania - Conduttore: Comune di Giugliano in campania			
Valore iniziale: 220.558,80 - Variazioni (+): 0,00 - Ammortamenti (-): 17.644,72		Valore attualizzato: 202.914,08		
Attuale utilizzo del bene: Beneficiario:		Note: Quartiere COLONNE VIA COLONNE- PARCO SAN PAOLO Larghezza mt 10,00 Lunghezza mt 220,00 Delibera di C.C. N. 31 del 24/03/1987		
Dettaglio interventi – Schede di Attivazione e Variazioni				
Informazioni sulla scheda		Valore iniziale	Ammortamenti	Valore attualizzato
Tipo scheda: A - Descrizione: Scheda acquisto - Data attivazione: 01/01/2015 -		220.558,80	17.644,70	202.914,10
		220.558,80	17.644,70	202.914,10

Codice inventario 561	Descrizione: VIA BOTTA C. Ubicazione: , - GIUGLIANO IN CAMPANIA Valore attribuito al bene: 78.198,12 (di cui non ammortizzabile:)	Tipo bene: Strade, Ponti, ecc. Natura: Beni demaniali Codice patrimonio: 1.2.2.01.01.01.001	
	Consegnatario: Comune di Giugliano in campania - Conduttore: Comune di Giugliano in campania		



Handwritten signature and initials.

Valore iniziale: 78.198,12 - Variazioni (+): 0,00 - Ammortamenti (-): 6.255,84		Valore attuale: 71.942,28		
Attuale utilizzo del bene: Beneficiario:		Note: Quartiere MONTAGNELLA CORSO CAMPANO DOPO ENEL 4°TRAV. A DX Larghezza mt 6,00 Lunghezza mt 130,00 Delibera di C.C. N. 31 del 24/03/1987		
Dettaglio interventi – Schede di Attivazione e Variazioni				
Informazioni sulla scheda		Valore iniziale	Ammortamenti	Valore attualizzato
Tipo scheda: A - Descrizione: Scheda acquisto - Data attivazione: 01/01/2015 -		78.198,12	6.255,85	71.942,27
		78.198,12	6.255,85	71.942,27

Codice inventario 562	Descrizione: VIA BOVIO L. Ubicazione: , - GIUGLIANO IN CAMPANIA Valore attribuito al bene: 168.426,72 (di cui non ammortizzabile:)		Tipo bene: Strade, Ponti, ecc. Natura: Beni demaniali Codice patrimonio: 1.2.2.01.01.001	
	Consegnatario: Comune di Giugliano in campania - Conduttore: Comune di Giugliano in campania			
Valore iniziale: 168.426,72 - Variazioni (+): 0,00 - Ammortamenti (-): 13.474,12		Valore attuale: 154.952,60		
Attuale utilizzo del bene: Beneficiario:		Note: Quartiere ANNUNZIATA CORSO CAMPANO PRIMA EX MERCATO AGRICOLO Larghezza mt 6,00 - Lunghezza mt 280,00 istituita con Delibera di C.C. N. 494 del 09/11/1974 per la sola toponomastica successivamente annessa al patrimonio comunale con Delibera di C.C. n. 5 del 19/01/1988.		
Dettaglio interventi – Schede di Attivazione e Variazioni				
Informazioni sulla scheda		Valore iniziale	Ammortamenti	Valore attualizzato
Tipo scheda: A - Descrizione: Scheda acquisto - Data attivazione: 01/01/2015 -		168.426,72	13.474,14	154.952,58
		168.426,72	13.474,14	154.952,58

Codice inventario 563	Descrizione: VICO CACCIAPUOTI Ubicazione: , - GIUGLIANO IN CAMPANIA Valore attribuito al bene: 166.922,91 (di cui non ammortizzabile:)		Tipo bene: Strade, Ponti, ecc. Natura: Beni demaniali Codice patrimonio: 1.2.2.01.01.001	
	Consegnatario: Comune di Giugliano in campania - Conduttore: Comune di Giugliano in campania			
Valore iniziale: 166.922,91 - Variazioni (+): 0,00 - Ammortamenti (-): 13.353,84		Valore attuale: 153.569,07		
Attuale utilizzo del bene: Beneficiario:		Note: Quartiere S.SOFIA TRAV. DA VIA A.PALUMBO A CORSO CAMPANO Larghezza mt 4,00/6,00 - Lunghezza mt 263,00 Delibera del Commissario Straordinario N. 720 del 01/06/1973		
Dettaglio interventi – Schede di Attivazione e Variazioni				
Informazioni sulla scheda		Valore iniziale	Ammortamenti	Valore attualizzato
Tipo scheda: A - Descrizione: Scheda acquisto - Data attivazione: 01/01/2015 -		166.922,91	13.353,83	153.569,08
		166.922,91	13.353,83	153.569,08



Codice inventario 564	Descrizione: VIA CAIROLI F.LLI Ubicazione: , - GIUGLIANO IN CAMPANIA Valore attribuito al bene: 37.595,25 (di cui non ammortizzabile:)	Tipo bene: Strade, Ponti, ecc. Natura: Beni demaniali Codice patrimonio: 1.2.2.01.01.01.001		
	Consegnatario: Comune di Giugliano in campania - Conduttore: Comune di Giugliano in campania			
Valore iniziale: 37.595,25 - Variazioni (+): 0,00 - Ammortamenti (-): 3.007,64		Valore attualizzato: 34.587,61		
Attuale utilizzo del bene: Beneficiario:		Note: Quartiere OASI SACRO CUORE TRAV. DI VIA OASI SACRO CUORE Larghezza mt 7,50 Lunghezza mt: 50 Delibera di C.C. N. 31 del 24/03/1987		
Dettaglio interventi – Schede di Attivazione e Variazioni				
Informazioni sulla scheda		Valore iniziale	Ammortamenti	Valore attualizzato
Tipo scheda: A - Descrizione: Scheda acquisto - Data attivazione: 01/01/2015 -		37.595,25	3.007,62	34.587,63
		37.595,25	3.007,62	34.587,63

Codice inventario 565	Descrizione: VIA CAMPAGNA G. Ubicazione: , - GIUGLIANO IN CAMPANIA Valore attribuito al bene: 144.365,76 (di cui non ammortizzabile:)	Tipo bene: Strade, Ponti, ecc. Natura: Beni demaniali Codice patrimonio: 1.2.2.01.01.01.001		
	Consegnatario: Comune di Giugliano in campania - Conduttore: Comune di Giugliano in campania			
Valore iniziale: 144.365,76 - Variazioni (+): 0,00 - Ammortamenti (-): 11.549,28		Valore attualizzato: 132.816,48		
Attuale utilizzo del bene: Beneficiario:		Note: Quartiere S.GIOVANNI A CAMPO VIA S.VITO 7^ TRAVERSA A DX Larghezza mt 8,00 Lunghezza mt 180,00 Delibera di C.C. N. 31 del 24/03/1987		
Dettaglio interventi – Schede di Attivazione e Variazioni				
Informazioni sulla scheda		Valore iniziale	Ammortamenti	Valore attualizzato
Tipo scheda: A - Descrizione: Scheda acquisto - Data attivazione: 01/01/2015 -		144.365,76	11.549,26	132.816,50
		144.365,76	11.549,26	132.816,50

Codice inventario 566	Descrizione: Strada Comunale Vicinale Campanile Ubicazione: , - GIUGLIANO IN CAMPANIA Valore attribuito al bene: 110.530,03 (di cui non ammortizzabile:)	Tipo bene: Strade, Ponti, ecc. Natura: Beni demaniali Codice patrimonio: 1.2.2.01.01.01.001		
	Consegnatario: Comune di Giugliano in campania - Conduttore: Comune di Giugliano in campania			
Valore iniziale: 110.530,03 - Variazioni (+): 0,00 - Ammortamenti (-): 8.842,40		Valore attualizzato: 101.687,63		
Attuale utilizzo del bene: Beneficiario:		Note: Quartiere MONACI DIETRO CONVENTI MONACI Larghezza mt 6,50 - Lunghezza mt 1035,00 Istituita con Delibera del Commissario Straordinario n. 720 del 01/06/1973 e successiva Delibera di C.C. N. 17 del 10/03/1975		
Dettaglio interventi – Schede di Attivazione e Variazioni				
Informazioni sulla scheda		Valore iniziale	Ammortamenti	Valore attualizzato
Tipo scheda: A - Descrizione: Scheda acquisto - Data attivazione: 01/01/2015 -		110.530,03	8.842,40	101.687,63
		110.530,03	8.842,40	101.687,63




fw
sc

110.530,03	8.842,40	101.687,63
------------	----------	------------

Codice inventario 567	Descrizione: VICO CAMPANILE Ubicazione: , - GIUGLIANO IN CAMPANIA Valore attribuito al bene: 12.150,78 (di cui non ammortizzabile:)	Tipo bene: Strade, Ponti, ecc. Natura: Beni demaniali Codice patrimonio: 1.2.2.01.01.01.001
	Consegnatario: Comune di Giugliano in campania - Conduttore: Comune di Giugliano in campania	
Valore iniziale: 12.150,78 - Variazioni (+): 0,00 - Ammortamenti (-): 972,08		Valore attualizzato: 11.178,70
Attuale utilizzo del bene: Beneficiario:		Note: Quartiere ANNUNZIATA TRAV.DI VIA G.MARCONI Larghezza mt 4,50 - Lunghezza mt 18,00 Delibera del Commissario Straordinario N. 720 del 01/06/1973
Dettaglio interventi – Schede di Attivazione e Variazioni		
Informazioni sulla scheda		Valore iniziale Ammortamenti Valore attualizzato
Tipo scheda: A - Descrizione: Scheda acquisto - Data attivazione: 01/01/2015 -		12.150,78 972,06 11.178,72
		12.150,78 972,06 11.178,72

Codice inventario 568	Descrizione: CORSO CAMPANO Ubicazione: , - GIUGLIANO IN CAMPANIA Valore attribuito al bene: 6.830.305,02 (di cui non ammortizzabile:)	Tipo bene: Strade, Ponti, ecc. Natura: Beni demaniali Codice patrimonio: 1.2.2.01.01.01.001
	Consegnatario: Comune di Giugliano in campania - Conduttore: Comune di Giugliano in campania	
Valore iniziale: 6.830.305,02 - Variazioni (+): 3.070.445,33 - Ammortamenti (-): 683.500,09		Valore attualizzato: 9.217.250,26
Attuale utilizzo del bene: Beneficiario:		Note: Quartiere VARI DA PIAZZA S.NICOLA A CIRCUMVALLAZIONE QUADRIVIO Larghezza mt 12,00 Lunghezza mt 1545,00 Delibera del Commissario Straordinario N. 720 del 01/06/1973
Dettaglio interventi – Schede di Attivazione e Variazioni		
Informazioni sulla scheda		Valore iniziale Ammortamenti Valore attualizzato
Tipo scheda: A - Descrizione: Scheda acquisto - Data attivazione: 01/01/2015 -		6.830.305,02 546.424,40 6.283.880,62
Tipo scheda: R - Descrizione: RIQUALIFICAZIONE C.SO CAMPANO - Data attivazione: 31/12/2016 -		31.720,00 1.903,20 29.816,80
Tipo scheda: R - Descrizione: RIQUALIFICAZIONE CORSO CAMPANO. VII° SAL - Data attivazione: 31/12/2016 -		681.174,66 40.870,48 640.304,18
Tipo scheda: R - Descrizione: RIQUALIFICAZIONE CORSO CAMPANO 8° SAL - Data attivazione: 31/12/2017 -		188.876,18 7.555,05 181.321,13
Tipo scheda: R - Descrizione: LAVORI RIQUALIFICAZIONE CORSO CAMPANO LIQUIDAZIONE 10° SAL - Data attivazione: 31/12/2017 -		461.106,49 18.444,26 442.662,23
Tipo scheda: R - Descrizione: RIQUALIFICAZIONE CORSO CAMPANO 8° SAL - Data attivazione: 31/12/2017 -		1.707.568,00 68.302,72 1.639.265,28
		9.900.750,35 683.500,11 9.217.250,24

Codice inventario 569	Descrizione: VIA CAMPOFANONE Ubicazione: , - GIUGLIANO IN CAMPANIA Valore attribuito al bene: 1.353.429,00 (di cui non ammortizzabile:)	Tipo bene: Strade, Ponti, ecc. Natura: Beni demaniali Codice patrimonio: 1.2.2.01.01.01.001
---------------------------------	--	---



Consegnatario: Comune di Giugliano in campania - Conduttore: Comune di Giugliano in campania			
Valore iniziale: 1.353.429,00 - Variazioni (+): 0,00 - Ammortamenti (-): 108.274,32		Valore attualizzato: 1.245.154,68	
Attuale utilizzo del bene: Beneficiario:		Note: Quartiere PIGNA DA CORSO CAMPANO A INCROCIO VIA EPITAFFIO Larghezza mt 20,00 Lunghezza mt 450,00 Delibera di C.C. N. 17 del 10/03/1975	
Dettaglio interventi - Schede di Attivazione e Variazioni			
Informazioni sulla scheda		Valore iniziale	Ammortamenti
Tipo scheda: A - Descrizione: Scheda acquisto - Data attivazione: 01/01/2015 -		1.353.429,00	108.274,32
		1.353.429,00	108.274,32
		1.245.154,68	

Codice inventario 570	Descrizione: PIAZZETTA CAMPOSCINO Ubicazione: , - GIUGLIANO IN CAMPANIA Valore attribuito al bene: 100.254,00 (di cui non ammortizzabile:)		Tipo bene: Strade, Ponti, ecc. Natura: Beni demaniali Codice patrimonio: 1.2.2.01.01.01.001	
	Consegnatario: Comune di Giugliano in campania - Conduttore: Comune di Giugliano in campania			
Valore iniziale: 100.254,00 - Variazioni (+): 0,00 - Ammortamenti (-): 8.020,32		Valore attualizzato: 92.233,68		
Attuale utilizzo del bene: Beneficiario:		Note: Quartiere S.MARCO PIAZZA LATERALE CHIESA SAN MARCO MQ. 400,00		
Dettaglio interventi - Schede di Attivazione e Variazioni				
Informazioni sulla scheda		Valore iniziale	Ammortamenti	Valore attualizzato
Tipo scheda: A - Descrizione: Scheda acquisto - Data attivazione: 01/01/2015 -		100.254,00	8.020,32	92.233,68
		100.254,00	8.020,32	92.233,68

Codice inventario 571	Descrizione: VIA CAMPOSCINO Ubicazione: , - GIUGLIANO IN CAMPANIA Valore attribuito al bene: 721.828,80 (di cui non ammortizzabile:)		Tipo bene: Strade, Ponti, ecc. Natura: Beni demaniali Codice patrimonio: 1.2.2.01.01.01.001	
	Consegnatario: Comune di Giugliano in campania - Conduttore: Comune di Giugliano in campania			
Valore iniziale: 721.828,80 - Variazioni (+): 0,00 - Ammortamenti (-): 57.746,32		Valore attualizzato: 664.082,48		
Attuale utilizzo del bene: Beneficiario:		Note: Quartiere S.MARCO DA ANGOLO VIA CUMANA AD ANGOLO VIA G.MARCONI Larghezza mt 8,00 - Lunghezza mt 600,00 Delibera del Commissario Straordinario N. 720 del 01/06/1973		
Dettaglio interventi - Schede di Attivazione e Variazioni				
Informazioni sulla scheda		Valore iniziale	Ammortamenti	Valore attualizzato
Tipo scheda: A - Descrizione: Scheda acquisto - Data attivazione: 01/01/2015 -		721.828,80	57.746,30	664.082,50
		721.828,80	57.746,30	664.082,50

Codice inventario	Descrizione: VICO CANTE	Tipo bene: Strade, Ponti, ecc.
--------------------------	-------------------------	--------------------------------



572	Ubicazione: , - GIUGLIANO IN CAMPANIA Valore attribuito al bene: 45.114,30 (di cui non ammortizzabile:)		Natura: Beni demaniali Codice patrimonio: 1.2.2.01.01.001		
	Consegnatario: Comune di Giugliano in campania - Conduttore: Comune di Giugliano in campania				
Valore iniziale: 45.114,30 - Variazioni (+): 0,00 - Ammortamenti (-): 3.609,16			Valore attualizzato: 41.505,14		
Attuale utilizzo del bene: Beneficiario:		Note: Quartiere ANNUNZIATA TRAV.VIA MATTIA COPPOLA Larghezza mt 6,00 - Lunghezza mt 48,00 Delibera del Commissario Straordinario N. 720 del 01/06/1973			
Dettaglio interventi - Schede di Attivazione e Variazioni					
Informazioni sulla scheda			Valore iniziale	Ammortamenti	Valore attualizzato
Tipo scheda: A - Descrizione: Scheda acquisto - Data attivazione: 01/01/2015 -			45.114,30	3.609,14	41.505,16
			45.114,30	3.609,14	41.505,16

Codice inventario 573	Descrizione: VIA CAPPONI PIER Ubicazione: , - GIUGLIANO IN CAMPANIA Valore attribuito al bene: 270.685,80 (di cui non ammortizzabile:)		Tipo bene: Strade, Ponti, ecc. Natura: Beni demaniali Codice patrimonio: 1.2.2.01.01.001		
	Consegnatario: Comune di Giugliano in campania - Conduttore: Comune di Giugliano in campania				
Valore iniziale: 270.685,80 - Variazioni (+): 0,00 - Ammortamenti (-): 21.654,88			Valore attualizzato: 249.030,92		
Attuale utilizzo del bene: Beneficiario:		Note: Quartiere OASI SACRO CUORE VIA OASI SACRO CUORE 4^ TRAV.DI VIA GIANFELICE Larghezza mt 10,00 Lunghezza mt 270,00 Delibera di C.C. N. 31 del 24/03/1987			
Dettaglio interventi - Schede di Attivazione e Variazioni					
Informazioni sulla scheda			Valore iniziale	Ammortamenti	Valore attualizzato
Tipo scheda: A - Descrizione: Scheda acquisto - Data attivazione: 01/01/2015 -			270.685,80	21.654,86	249.030,94
			270.685,80	21.654,86	249.030,94

Codice inventario 574	Descrizione: VIA CARAVAGGIO Ubicazione: , - GIUGLIANO IN CAMPANIA Valore attribuito al bene: 250.635,00 (di cui non ammortizzabile:)		Tipo bene: Strade, Ponti, ecc. Natura: Beni demaniali Codice patrimonio: 1.2.2.01.01.001		
	Consegnatario: Comune di Giugliano in campania - Conduttore: Comune di Giugliano in campania				
Valore iniziale: 250.635,00 - Variazioni (+): 0,00 - Ammortamenti (-): 20.050,80			Valore attualizzato: 230.584,20		
Attuale utilizzo del bene: Beneficiario:		Note: Quartiere S.NICOLA EX SCAMPIA MILANESI Larghezza mt 10,00 Lunghezza mt 250,00 Istituita con Delibera di C.C. N. 494 del 09/11/1974 per la sola toponomastica successivamente annessa al patrimonio comunale con Delibera di C.C. n. 5 del 19/01/1988			
Dettaglio interventi - Schede di Attivazione e Variazioni					
Informazioni sulla scheda			Valore iniziale	Ammortamenti	Valore attualizzato
Tipo scheda: A - Descrizione: Scheda acquisto - Data attivazione: 01/01/2015 -			250.635,00	20.050,80	230.584,20



250.635,00	20.050,80	230.584,20
------------	-----------	------------

Codice inventario 575	Descrizione: VIA CARDUCCI G. Ubicazione: , - GIUGLIANO IN CAMPANIA Valore attribuito al bene: 250.635,00 (di cui non ammortizzabile:)	Tipo bene: Strade, Ponti, ecc. Natura: Beni demaniali Codice patrimonio: 1.2.2.01.01.01.001	
	Consegnatario: Comune di Giugliano in campania - Conduttore: Comune di Giugliano in campania		Valore attualizzato: 230.584,20
Valore iniziale: 250.635,00 - Variazioni (+): 0,00 - Ammortamenti (-): 20.050,80			
Attuale utilizzo del bene: Beneficiario:		Note: Quartiere S.GIOVANNI A CAMPO VIA SAN GIOVANNI A CAMPO 1^A TRAV. A SX Larghezza mt 10,00 Lunghezza mt 250,00 Istituita con Delibera di C.C. N. 494 del 09/11/1974 per la sola toponomastica successivamente annessa al patrimonio comunale con Delibera di C.C. n. 5 del 19/01/1988	
Dettaglio interventi - Schede di Attivazione e Variazioni			
Informazioni sulla scheda		Valore iniziale	Ammortamenti
Tipo scheda: A - Descrizione: Scheda acquisto - Data attivazione: 01/01/2015 -		250.635,00	20.050,80
		250.635,00	20.050,80
			230.584,20

Codice inventario 576	Descrizione: VIA CARELLI R. Ubicazione: , - GIUGLIANO IN CAMPANIA Valore attribuito al bene: 72.182,88 (di cui non ammortizzabile:)	Tipo bene: Strade, Ponti, ecc. Natura: Beni demaniali Codice patrimonio: 1.2.2.01.01.01.001	
	Consegnatario: Comune di Giugliano in campania - Conduttore: Comune di Giugliano in campania		Valore attualizzato: 66.408,24
Valore iniziale: 72.182,88 - Variazioni (+): 0,00 - Ammortamenti (-): 5.774,64			
Attuale utilizzo del bene: Beneficiario:		Note: Quartiere S.NICOLA VIA S.VITO 1^A TRAV.DX Larghezza mt 9,00 Lunghezza mt 80,00 Delibera di C.C. N. 31 del 24/03/1987	
Dettaglio interventi - Schede di Attivazione e Variazioni			
Informazioni sulla scheda		Valore iniziale	Ammortamenti
Tipo scheda: A - Descrizione: Scheda acquisto - Data attivazione: 01/01/2015 -		72.182,88	5.774,63
		72.182,88	5.774,63
			66.408,25

Codice inventario 577	Descrizione: VICO CARGETTI Ubicazione: , - GIUGLIANO IN CAMPANIA Valore attribuito al bene: 90.228,60 (di cui non ammortizzabile:)	Tipo bene: Strade, Ponti, ecc. Natura: Beni demaniali Codice patrimonio: 1.2.2.01.01.01.001	
	Consegnatario: Comune di Giugliano in campania - Conduttore: Comune di Giugliano in campania		Valore attualizzato: 83.010,32
Valore iniziale: 90.228,60 - Variazioni (+): 0,00 - Ammortamenti (-): 7.218,28			
Attuale utilizzo del bene: Beneficiario:		Note: Quartiere S.SOFIA VIA CUMANA ALT. S.ANNA Larghezza mt 5,00 - Lunghezza mt 120,00 Delibera del Commissario Straordinario N. 720 del 30/05/1973	




[Handwritten signatures and initials]

Dettaglio interventi – Schede di Attivazione e Variazioni				
Informazioni sulla scheda		Valore iniziale	Ammortamenti	Valore attualizzato
Tipo scheda: A - Descrizione: Scheda acquisto - Data attivazione: 01/01/2015 -		90.228,60	7.218,29	83.010,31
		90.228,60	7.218,29	83.010,31

Codice inventario 578	Descrizione: VIA CARRAFIELLO Ubicazione: , - GIUGLIANO IN CAMPANIA Valore attribuito al bene: 300.762,00 (di cui non ammortizzabile:)	Tipo bene: Strade, Ponti, ecc. Natura: Beni demaniali Codice patrimonio: 1.2.2.01.01.001		
	Consegnatario: Comune di Giugliano in campania - Conduttore: Comune di Giugliano in campania			
Valore iniziale: 300.762,00 - Variazioni (+): 0,00 - Ammortamenti (-): 24.060,96		Valore attualizzato: 276.701,04		
Attuale utilizzo del bene: Beneficiario:		Note: Quartiere RICCIO DA CIRCUMVALLAZIONE A VIA RIPUARIA Larghezza mt 8 Lunghezza mt 750,00 Verbale di consegna SP ricadenti nel centro abitato prot. 5211 del 21/04/2000		
Dettaglio interventi – Schede di Attivazione e Variazioni				
Informazioni sulla scheda		Valore iniziale	Ammortamenti	Valore attualizzato
Tipo scheda: A - Descrizione: Scheda acquisto - Data attivazione: 01/01/2015 -		300.762,00	24.060,96	276.701,04
		300.762,00	24.060,96	276.701,04

Codice inventario 579	Descrizione: VIA CARUSO F. Ubicazione: , - GIUGLIANO IN CAMPANIA Valore attribuito al bene: 136.345,44 (di cui non ammortizzabile:)	Tipo bene: Strade, Ponti, ecc. Natura: Beni demaniali Codice patrimonio: 1.2.2.01.01.001		
	Consegnatario: Comune di Giugliano in campania - Conduttore: Comune di Giugliano in campania			
Valore iniziale: 136.345,44 - Variazioni (+): 0,00 - Ammortamenti (-): 10.907,64		Valore attualizzato: 125.437,80		
Attuale utilizzo del bene: Beneficiario:		Note: Quartiere MONTAGNELLA CORSO CAMPANO DOPO MERCATO VECCHIO 1^ TRAV.SX Larghezza mt 8,00 Lunghezza mt 170,00 Delibera di C.C. N. 31 del 24/03/1987		
Dettaglio interventi – Schede di Attivazione e Variazioni				
Informazioni sulla scheda		Valore iniziale	Ammortamenti	Valore attualizzato
Tipo scheda: A - Descrizione: Scheda acquisto - Data attivazione: 01/01/2015 -		136.345,44	10.907,64	125.437,80
		136.345,44	10.907,64	125.437,80

Codice inventario 580	Descrizione: VIA CASACELLE Ubicazione: , - GIUGLIANO IN CAMPANIA Valore attribuito al bene: 1.052.667,00 (di cui non ammortizzabile:)	Tipo bene: Strade, Ponti, ecc. Natura: Beni demaniali Codice patrimonio: 1.2.2.01.01.001	
	Consegnatario: Comune di Giugliano in campania - Conduttore: Comune di Giugliano in campania		



[Handwritten signatures and initials]

Valore iniziale: 1.052.667,00 - Variazioni (+): 0,00 - Ammortamenti (-): 84.213,36		Valore attualizzato: 968.453,64		
Attuale utilizzo del bene: Beneficiario:		Note: Quartiere CASACELLE DI FRONTE ENTRATA PRINCIPALE CIMITERO Larghezza mt 7,00- Lunghezza mt 3000,00 Delibera del Commissario Straordinario N. 720 del 01/06/1973		
Dettaglio interventi - Schede di Attivazione e Variazioni				
Informazioni sulla scheda		Valore iniziale	Ammortamenti	Valore attualizzato
Tipo scheda: A - Descrizione: Scheda acquisto - Data attivazione: 01/01/2015 -		1.052.667,00	84.213,36	968.453,64
		1.052.667,00	84.213,36	968.453,64

Codice inventario 581	Descrizione: VIA CASSINI G.D. Ubicazione: , - GIUGLIANO IN CAMPANIA Valore attribuito al bene: 200.508,00 (di cui non ammortizzabile:)	Tipo bene: Strade, Ponti, ecc. Natura: Beni demaniali Codice patrimonio: 1.2.2.01.01.01.001		
Consegnatario: Comune di Giugliano in campania - Conduttore: Comune di Giugliano in campania				
Valore iniziale: 200.508,00 - Variazioni (+): 0,00 - Ammortamenti (-): 16.040,64		Valore attualizzato: 184.467,36		
Attuale utilizzo del bene: Beneficiario:		Note: Quartiere INNAMORATI DA CORSO CAMPANO (SUD PLASTICA) A VIA MARCHESELLA Larghezza mt 8,00 Lunghezza mt 250,00 Delibera di C.C. N. 31 del 24/03/1987		
Dettaglio interventi - Schede di Attivazione e Variazioni				
Informazioni sulla scheda		Valore iniziale	Ammortamenti	Valore attualizzato
Tipo scheda: A - Descrizione: Scheda acquisto - Data attivazione: 01/01/2015 -		200.508,00	16.040,64	184.467,36
		200.508,00	16.040,64	184.467,36

Codice inventario 582	Descrizione: VIA CATASTE Ubicazione: , - GIUGLIANO IN CAMPANIA Valore attribuito al bene: 86.469,07 (di cui non ammortizzabile:)	Tipo bene: Strade, Ponti, ecc. Natura: Beni demaniali Codice patrimonio: 1.2.2.01.01.01.001		
Consegnatario: Comune di Giugliano in campania - Conduttore: Comune di Giugliano in campania				
Valore iniziale: 86.469,07 - Variazioni (+): 0,00 - Ammortamenti (-): 6.917,52		Valore attualizzato: 79.551,55		
Attuale utilizzo del bene: Beneficiario:		Note: Quartiere INNAMORATI DA CUPA S. ANTONIO A MARCHESELLA Larghezza mt . Lunghezza mt 218,00 Delibera del Commissario Straordinario N. 720 del 01/06/1973		
Dettaglio interventi - Schede di Attivazione e Variazioni				
Informazioni sulla scheda		Valore iniziale	Ammortamenti	Valore attualizzato
Tipo scheda: A - Descrizione: Scheda acquisto - Data attivazione: 01/01/2015 -		86.469,07	6.917,53	79.551,54
		86.469,07	6.917,53	79.551,54

Codice inventario	Descrizione: VICO CATONE	Tipo bene: Strade, Ponti, ecc.		
--------------------------	--------------------------	--------------------------------	--	--



[Handwritten signature]

583	Ubicazione: , - GIUGLIANO IN CAMPANIA Valore attribuito al bene: 131.583,37 (di cui non ammortizzabile:)	Natura: Beni demaniali Codice patrimonio: 1.2.2.01.01.01.001
	Consegnatario: Comune di Giugliano in campania - Conduttore: Comune di Giugliano in campania	
Valore iniziale: 131.583,37 - Variazioni (+): 0,00 - Ammortamenti (-): 10.526,68		Valore attualizzato: 121.056,69
Attuale utilizzo del bene: Beneficiario:		Note: Quartiere S.SOFIA TRAV.DI VIA UCODA Larghezza mt 7,00 - Lunghezza mt 125,00 Delibera del Commissario Straordinario N. 720 del 01/06/1973
Dettaglio interventi – Schede di Attivazione e Variazioni		
Informazioni sulla scheda		Valore iniziale Ammortamenti Valore attualizzato
Tipo scheda: A - Descrizione: Scheda acquisto - Data attivazione: 01/01/2015 -		131.583,37 10.526,67 121.056,70
		131.583,37 10.526,67 121.056,70

Codice inventario 584	Descrizione: VIA CATULLO Ubicazione: , - GIUGLIANO IN CAMPANIA Valore attribuito al bene: 36.091,44 (di cui non ammortizzabile:)	Tipo bene: Strade, Ponti, ecc. Natura: Beni demaniali Codice patrimonio: 1.2.2.01.01.01.001
	Consegnatario: Comune di Giugliano in campania - Conduttore: Comune di Giugliano in campania	
Valore iniziale: 36.091,44 - Variazioni (+): 0,00 - Ammortamenti (-): 2.887,32		Valore attualizzato: 33.204,12
Attuale utilizzo del bene: Beneficiario:		Note: Quartiere INNAMORATI EX TRAV. DI VIA INNAMORATI Larghezza mt 4,50 - Lunghezza mt 80,00 Istituita con Delibera di C.C. N. 494 del 09/11/1974 per la sola toponomastica successivamente annessa al patrimonio comunale con Delibera di C.C. n. 5 del 19/01/1988.
Dettaglio interventi – Schede di Attivazione e Variazioni		
Informazioni sulla scheda		Valore iniziale Ammortamenti Valore attualizzato
Tipo scheda: A - Descrizione: Scheda acquisto - Data attivazione: 01/01/2015 -		36.091,44 2.887,32 33.204,12
		36.091,44 2.887,32 33.204,12

Codice inventario 585	Descrizione: VIA CAVOUR B.C. Ubicazione: , - GIUGLIANO IN CAMPANIA Valore attribuito al bene: 165.419,10 (di cui non ammortizzabile:)	Tipo bene: Strade, Ponti, ecc. Natura: Beni demaniali Codice patrimonio: 1.2.2.01.01.01.001
	Consegnatario: Comune di Giugliano in campania - Conduttore: Comune di Giugliano in campania	
Valore iniziale: 165.419,10 - Variazioni (+): 0,00 - Ammortamenti (-): 13.233,52		Valore attualizzato: 152.185,58
Attuale utilizzo del bene: Beneficiario:		Note: Quartiere OASI SACRO CUORE TRAV.DI VIA MAZZINI Larghezza mt 7,50 - Lunghezza mt 220,00 Istituita con Delibera di C.C. N. 494 del 09/11/1974 per la sola toponomastica successivamente annessa al patrimonio comunale con Delibera di C.C. n. 5 del 19/01/1988
Dettaglio interventi – Schede di Attivazione e Variazioni		
Informazioni sulla scheda		Valore iniziale Ammortamenti Valore attualizzato



fw
Q

Tipo scheda: A - Descrizione: Scheda acquisto - Data attivazione: 01/01/2015 -

165.419,10	13.233,53	152.185,57
165.419,10	13.233,53	152.185,57

Codice inventario 586	Descrizione: VIA CAVOUR B.C. 1^ TRAV. Ubicazione: , - GIUGLIANO IN CAMPANIA Valore attribuito al bene: 98.248,92 (di cui non ammortizzabile:)	Tipo bene: Strade, Ponti, ecc. Natura: Beni demaniali Codice patrimonio: 1.2.2.01.01.001	
	Consegnatario: Comune di Giugliano in campania - Conduttore: Comune di Giugliano in campania		
Valore iniziale: 98.248,92 - Variazioni (+): 0,00 - Ammortamenti (-): 7.859,92		Valore attualizzato: 90.389,00	
Attuale utilizzo del bene: Beneficiario:		Note: Quartiere QASI SACRO CUORE TRAV.DI VIA CAVOUR Larghezza mt 7,00 - Lunghezza mt 7,00 istituita con Delibera di C.C. N. 494 del 08/11/1974 per la sola toponomastica, successivamente annessa al patrimonio comunale con Delibera di C.C. n. 5 del 19/01/1988.	
Dettaglio interventi - Schede di Attivazione e Variazioni			
Informazioni sulla scheda		Valore iniziale	Ammortamenti
		98.248,92	7.859,91
		98.248,92	7.859,91
		90.389,01	90.389,01
		90.389,01	90.389,01

Codice inventario 587	Descrizione: VIA CECERE V.ZO PADRE Ubicazione: , - GIUGLIANO IN CAMPANIA Valore attribuito al bene: 36.091,44 (di cui non ammortizzabile:)	Tipo bene: Strade, Ponti, ecc. Natura: Beni demaniali Codice patrimonio: 1.2.2.01.01.001	
	Consegnatario: Comune di Giugliano in campania - Conduttore: Comune di Giugliano in campania		
Valore iniziale: 36.091,44 - Variazioni (+): 0,00 - Ammortamenti (-): 2.887,32		Valore attualizzato: 33.204,12	
Attuale utilizzo del bene: Beneficiario:		Note: Quartiere MONTAGNELLA 5^ TRAV. SX CORSO CAMPANO DOPO VECCHIO MERCATO Larghezza mt 4,00 Lunghezza mt 90,00 Delibera di C.C. N. 31 del 24/09/1987	
Dettaglio interventi - Schede di Attivazione e Variazioni			
Informazioni sulla scheda		Valore iniziale	Ammortamenti
		36.091,44	2.887,32
		36.091,44	2.887,32
		33.204,12	33.204,12
		33.204,12	33.204,12

Codice inventario 588	Descrizione: VICO CERQUA Ubicazione: , - GIUGLIANO IN CAMPANIA Valore attribuito al bene: 33.083,82 (di cui non ammortizzabile:)	Tipo bene: Strade, Ponti, ecc. Natura: Beni demaniali Codice patrimonio: 1.2.2.01.01.001	
	Consegnatario: Comune di Giugliano in campania - Conduttore: Comune di Giugliano in campania		
Valore iniziale: 33.083,82 - Variazioni (+): 0,00 - Ammortamenti (-): 2.646,72		Valore attualizzato: 30.437,10	
Attuale utilizzo del bene: Beneficiario:		Note: Quartiere S.SOFIA TRAV. DI VIA LICODA Larghezza mt 5,50 - Lunghezza mt 41,00 Delibera di Commissione Straordinario	




N. 720 del 01/06/1973				
Dettaglio interventi - Schede di Attivazione e Variazioni				
Informazioni sulla scheda		Valore iniziale	Ammortamenti	Valore attualizzato
Tipo scheda: A - Descrizione: Scheda acquisto - Data attivazione: 01/01/2015 -		33.083,82	2.646,71	30.437,11
		33.083,82	2.646,71	30.437,11

Codice inventario 589	Descrizione: VIA CERVI F.LLI Ubicazione: , - GIUGLIANO IN CAMPANIA Valore attribuito al bene: 128.325,12 (di cui non ammortizzabile:)	Tipo bene: Strade, Ponti, ecc. Natura: Beni demaniali Codice patrimonio: 1.2.2.01.01.01.001		
	Consegnatario: Comune di Giugliano in campania - Conduttore: Comune di Giugliano in campania			
Valore iniziale: 128.325,12 - Variazioni (+): 0,00 - Ammortamenti (-): 10.266,00		Valore attualizzato: 118.059,12		
Attuale utilizzo del bene: Beneficiario:		Note: Quartiere OASI SACRO CUORE TRAV. DI VIA OASI SACRO CUORE Larghezza mt 8,00 Lunghezza mt 160,00 Delibera di C.C. N. 31 del 24/03/1987		
Dettaglio interventi - Schede di Attivazione e Variazioni				
Informazioni sulla scheda		Valore iniziale	Ammortamenti	Valore attualizzato
Tipo scheda: A - Descrizione: Scheda acquisto - Data attivazione: 01/01/2015 -		128.325,12	10.266,01	118.059,11
		128.325,12	10.266,01	118.059,11

Codice inventario 590	Descrizione: VICO CHIANESE M.A. Ubicazione: , - GIUGLIANO IN CAMPANIA Valore attribuito al bene: 54.137,16 (di cui non ammortizzabile:)	Tipo bene: Strade, Ponti, ecc. Natura: Beni demaniali Codice patrimonio: 1.2.2.01.01.01.001		
	Consegnatario: Comune di Giugliano in campania - Conduttore: Comune di Giugliano in campania			
Valore iniziale: 54.137,16 - Variazioni (+): 0,00 - Ammortamenti (-): 4.330,96		Valore attualizzato: 49.806,20		
Attuale utilizzo del bene: Beneficiario:		Note: Quartiere S.SOFIA C/SO CAMPANO EX MARISTI Larghezza mt 4,50 Lunghezza mt 117,00 Delibera del Commissario Straordinario n. 720 del 01/06/1973		
Dettaglio interventi - Schede di Attivazione e Variazioni				
Informazioni sulla scheda		Valore iniziale	Ammortamenti	Valore attualizzato
Tipo scheda: A - Descrizione: Scheda acquisto - Data attivazione: 01/01/2015 -		54.137,16	4.330,97	49.806,19
		54.137,16	4.330,97	49.806,19

Codice inventario 591	Descrizione: VICO CHIARIELLO Ubicazione: , - GIUGLIANO IN CAMPANIA Valore attribuito al bene: 24.060,96 (di cui non ammortizzabile:)	Tipo bene: Strade, Ponti, ecc. Natura: Beni demaniali Codice patrimonio: 1.2.2.01.01.01.001	
	Consegnatario: Comune di Giugliano in campania - Conduttore: Comune di Giugliano in campania		



Consegnatario: Comune di Giugliano in campania - Conduttore: Comune di Giugliano in campania			
Valore iniziale: 24.060,96 - Variazioni (+): 0,00 - Ammortamenti (-): 1.924,88		Valore attualizzato: 22.136,08	
Attuale utilizzo del bene: Beneficiario:	Note: Quartiere SAN NICOLA VIA GIARDINI (STRETTOIA) Larghezza mt 6,00 - Lunghezza mt 40,00 Delibera del Commissario Straordinario N. 720 del 01/05/1973		
Dettaglio interventi - Schede di Attivazione e Variazioni			
Informazioni sulla scheda		Valore iniziale	Ammortamenti
		24.060,96	1.924,88
Tipo scheda: A - Descrizione: Scheda acquisto - Data attivazione: 01/01/2015 -		24.060,96	22.136,08
		24.060,96	1.924,88
		22.136,08	

Codice inventario 592	Descrizione: VIA CILEA F. Ubicazione: , - GIUGLIANO IN CAMPANIA Valore attribuito al bene: 140.355,60 (di cui non ammortizzabile:)	Tipo bene: Strade, Ponti, ecc. Natura: Beni demaniali Codice patrimonio: 1.2.2.01.01.001	
	Consegnatario: Comune di Giugliano in campania - Conduttore: Comune di Giugliano in campania		
Valore iniziale: 140.355,60 - Variazioni (+): 0,00 - Ammortamenti (-): 11.228,44		Valore attualizzato: 129.127,16	
Attuale utilizzo del bene: Beneficiario:	Note: Quartiere MONACI VIA FREZZA EX GEROLMELLE Larghezza mt 7,00 - Lunghezza mt 200,00 istituita con Delibera di C.C. N. 494 del 09/11/1974 per la sola toponomastica successivamente annessa al patrimonio comunale con Delibera di C.C. n. 5 del 19/01/1988.		
Dettaglio interventi - Schede di Attivazione e Variazioni			
Informazioni sulla scheda		Valore iniziale	Ammortamenti
		140.355,60	11.228,45
Tipo scheda: A - Descrizione: Scheda acquisto - Data attivazione: 01/01/2015 -		140.355,60	129.127,15
		140.355,60	11.228,45
		129.127,15	

Codice inventario 593	Descrizione: VIA CIMAROSA D. Ubicazione: , - GIUGLIANO IN CAMPANIA Valore attribuito al bene: 263.166,75 (di cui non ammortizzabile:)	Tipo bene: Strade, Ponti, ecc. Natura: Beni demaniali Codice patrimonio: 1.2.2.01.01.001	
	Consegnatario: Comune di Giugliano in campania - Conduttore: Comune di Giugliano in campania		
Valore iniziale: 263.166,75 - Variazioni (+): 0,00 - Ammortamenti (-): 21.053,36		Valore attualizzato: 242.113,39	
Attuale utilizzo del bene: Beneficiario:	Note: Quartiere MONACI VIA FREZZA EX GEROLMELLE Larghezza mt 7,00 - Lunghezza mt 250,00 istituita con Delibera di C.C. N. 494 del 09/11/1974 per la sola toponomastica successivamente annessa al patrimonio comunale con Delibera di C.C. n. 5 del 19/01/1988.		
Dettaglio interventi - Schede di Attivazione e Variazioni			
Informazioni sulla scheda		Valore iniziale	Ammortamenti
		263.166,75	21.053,34
Tipo scheda: A - Descrizione: Scheda acquisto - Data attivazione: 01/01/2015 -		263.166,75	242.113,41
		263.166,75	21.053,34
		242.113,41	



Codice inventario 594	Descrizione: VIA COLLETTA P. Ubicazione: , - GIUGLIANO IN CAMPANIA Valore attribuito al bene: 112.284,48 (di cui non ammortizzabile:)	Tipo bene: Strade, Ponti, ecc. Natura: Beni demaniali Codice patrimonio: 1.2.2.01.01.01.001		
	Consegnatario: Comune di Giugliano in campania - Conduttore: Comune di Giugliano in campania			
Valore iniziale: 112.284,48 - Variazioni (+): 0,00 - Ammortamenti (-): 8.982,76		Valore attualizzato: 103.301,72		
Attuale utilizzo del bene: Beneficiario:		Note: Quartiere MONTAGNELLA C.SO CAMPANO DOPO ENEL 5ª TRAV. A DX Larghezza mt 7,00 Lunghezza mt 160,00 Delibera di C.C. N. 31 del 24/03/1987		
Dettaglio interventi – Schede di Attivazione e Variazioni				
Informazioni sulla scheda		Valore iniziale	Ammortamenti	Valore attualizzato
Tipo scheda: A - Descrizione: Scheda acquisto - Data attivazione: 01/01/2015 -		112.284,48	8.982,76	103.301,72
		112.284,48	8.982,76	103.301,72

Codice inventario 595	Descrizione: VIA COLONNE Ubicazione: , - GIUGLIANO IN CAMPANIA Valore attribuito al bene: 1.407.566,16 (di cui non ammortizzabile:)	Tipo bene: Strade, Ponti, ecc. Natura: Beni demaniali Codice patrimonio: 1.2.2.01.01.01.001		
	Consegnatario: Comune di Giugliano in campania - Conduttore: Comune di Giugliano in campania			
Valore iniziale: 1.407.566,16 - Variazioni (+): 0,00 - Ammortamenti (-): 112.605,28		Valore attualizzato: 1.294.960,88		
Attuale utilizzo del bene: Beneficiario:		Note: Quartiere COLONNE DA PIAZZA SAN NICOLA A VIA APPIA Larghezza mt 12,00 - Lunghezza mt 800,00 Delibera del Commissario Straordinario N. 720 del 01/06/1973		
Dettaglio interventi – Schede di Attivazione e Variazioni				
Informazioni sulla scheda		Valore iniziale	Ammortamenti	Valore attualizzato
Tipo scheda: A - Descrizione: Scheda acquisto - Data attivazione: 01/01/2015 -		1.407.566,16	112.605,29	1.294.960,87
		1.407.566,16	112.605,29	1.294.960,87

Codice inventario 596	Descrizione: VIA CONCEZIONE Ubicazione: , - GIUGLIANO IN CAMPANIA Valore attribuito al bene: 270.685,80 (di cui non ammortizzabile:)	Tipo bene: Strade, Ponti, ecc. Natura: Beni demaniali Codice patrimonio: 1.2.2.01.01.01.001		
	Consegnatario: Comune di Giugliano in campania - Conduttore: Comune di Giugliano in campania			
Valore iniziale: 270.685,80 - Variazioni (+): 0,00 - Ammortamenti (-): 21.654,88		Valore attualizzato: 249.030,92		
Attuale utilizzo del bene: Beneficiario:		Note: Quartiere S.SOFIA DA VIA G.MARCONI A VIA CUMANIA Larghezza mt 4,50 - Lunghezza mt 315,00 Delibera del Commissario Straordinario N. 720 del 01/06/1973		
Dettaglio interventi – Schede di Attivazione e Variazioni				
Informazioni sulla scheda		Valore iniziale	Ammortamenti	Valore attualizzato




Tipo scheda: A - Descrizione: Scheda acquisto - Data attivazione: 01/01/2015 -

270.685,80	21.654,86	249.030,94
270.685,80	21.654,86	249.030,94

Codice inventario 597	Descrizione: VICO CONGRECA Ubicazione: , - GIUGLIANO IN CAMPANIA Valore attribuito al bene: 90.228,60 (di cui non ammortizzabile:)	Tipo bene: Strade, Ponti, ecc. Natura: Beni demaniali Codice patrimonio: 1.2.2.01.01.01.001	
	Consegnatario: Comune di Giugliano in campania - Conduttore: Comune di Giugliano in campania		
Valore iniziale: 90.228,60 - Variazioni (+): 0,00 - Ammortamenti (-): 7.218,28		Valore attualizzato: 83.010,32	
Attuale utilizzo del bene: Beneficiario:		Note: Quartiere S.SOFIA TRAV. DI VIA LICODA Larghezza mt 5,00 - Lunghezza mt 120,00 Delibera del Commissario Straordinario N. 720 del 30/05/1973	
Dettaglio Interventi - Schede di Attivazione e Variazioni			
Informazioni sulla scheda		Valore iniziale	Ammortamenti
		83.010,31	83.010,31
Tipo scheda: A - Descrizione: Scheda acquisto - Data attivazione: 01/01/2015 -		90.228,60	7.218,29
		90.228,60	7.218,29

Codice inventario 598	Descrizione: VICO CONSERVATORIO Ubicazione: , - GIUGLIANO IN CAMPANIA Valore attribuito al bene: 31.279,24 (di cui non ammortizzabile:)	Tipo bene: Strade, Ponti, ecc. Natura: Beni demaniali Codice patrimonio: 1.2.2.01.01.01.001	
	Consegnatario: Comune di Giugliano in campania - Conduttore: Comune di Giugliano in campania		
Valore iniziale: 31.279,24 - Variazioni (+): 0,00 - Ammortamenti (-): 2.502,32		Valore attualizzato: 28.776,92	
Attuale utilizzo del bene: Beneficiario:		Note: Quartiere S.MARCO VIA CAMPOSCINO CHIESA S.MARCO Larghezza mt 8,00 - Lunghezza mt 26,00 Delibera del Commissario Straordinario N. 720 del 01/06/1973	
Dettaglio Interventi - Schede di Attivazione e Variazioni			
Informazioni sulla scheda		Valore iniziale	Valore attualizzato
		28.776,90	28.776,90
Tipo scheda: A - Descrizione: Scheda acquisto - Data attivazione: 01/01/2015 -		31.279,24	2.502,34
		31.279,24	2.502,34

Codice inventario 599	Descrizione: VIA COPERNICO N. Ubicazione: , - GIUGLIANO IN CAMPANIA Valore attribuito al bene: 104.264,16 (di cui non ammortizzabile:)	Tipo bene: Strade, Ponti, ecc. Natura: Beni demaniali Codice patrimonio: 1.2.2.01.01.01.001	
	Consegnatario: Comune di Giugliano in campania - Conduttore: Comune di Giugliano in campania		
Valore iniziale: 104.264,16 - Variazioni (+): 0,00 - Ammortamenti (-): 8.341,12		Valore attualizzato: 95.923,04	
Attuale utilizzo del bene: Beneficiario:		Note: Quartiere INNAMORATI VIA MARCHESELLA 3° TRAVERSA Larghezza mt 8,00 Lunghezza mt 130,00 Delibera di C.C. N. 31 del 24/03/1987	



Dettaglio interventi – Schede di Attivazione e Variazioni				
Informazioni sulla scheda		Valore iniziale	Ammortamenti	Valore attualizzato
Tipo scheda: A - Descrizione: Scheda acquisto - Data attivazione: 01/01/2015 -		104.264,16	8.341,13	95.923,03
		104.264,16	8.341,13	95.923,03

Codice inventario 1042	Descrizione: Rete Stradale Ubicazione: , - Valore attribuito al bene: (di cui non ammortizzabile:)	Tipo bene: Strade, Ponti, ecc. Natura: Beni demaniali Codice patrimonio: 1.2.2.01.01.01.001
	Consegnatario: Non Definito/a - Conduttore: Non Definito/a	
Valore iniziale: 0,00 - Variazioni (+): 2.191.229,93 - Ammortamenti (-): 86.183,73		Valore attualizzato: 2.105.046,20

Attuale utilizzo del bene: detratto 307431.66 per equilibrio
Beneficiario: Note:

Dettaglio interventi – Schede di Attivazione e Variazioni				
Informazioni sulla scheda		Valore iniziale	Ammortamenti	Valore attualizzato
Tipo scheda: A - Descrizione: Scheda acquisto - Data attivazione: 01/01/2015 -		0,00	0,00	0,00
Tipo scheda: R - Descrizione: LAVORI DI MANUTENZIONE ORDINARIA DEL PATRIMONIO VEGETALE DI DISERBO STRADALE SU TUTTO IL TERRITORIO DI PROPRIETA' COMUNALE. - Data attivazione: 31/12/2015 - Immob. In corso		88.401,52	0,00	0,00
Tipo scheda: R - Descrizione: LAVORI DI RIFACIMENTO MANTO STRADALE DI ALCUNE STRADE DEL CENTRO DI GIUGLIANO: C.SO CAMPANO, VIA SPAZZILLI, VIA I MAGGIO. 3° SAL ED ULTIMO. CIG:5031036E3B - Data attivazione: 31/12/2015 - Immob. In corso		89.394,01	0,00	0,00
Tipo scheda: R - Descrizione: MANUTENZIONE ORDINARIA DEL PATRIMONIO VEGETALE E DI DISERBO STRADALE SU TUTTO IL TERRITORIO DI PROPRIETA' COMUNALE.CIG. 58271067FC - Data attivazione: 31/12/2015 - Immob. In corso		95.484,52	0,00	0,00
Tipo scheda: R - Descrizione: MANUTENZIONE ORDINARIA DEL PATRIMONIO VEGETALE E DI DISERBO STRADALE SU TUTTO IL TERRITORIO DI PROPRIETA' COMUNALE.CIG. 58271067FC. - Data attivazione: 31/12/2015 - Immob. In corso		96.408,06	0,00	0,00
Tipo scheda: R - Descrizione: SISTEMAZIONE SEDE STRADALE DI VIA RIPIUARIA DALL'INCROCIO DI VIA CARRAFIELLO ALL'INCROCIO DI V.LE DEI PINI NORD. CIG: 5043500BDA - Data attivazione: 31/12/2015 - Immob. In corso		106.652,08	0,00	0,00
Tipo scheda: R - Descrizione: MANUTENZIONE TRIENNALE DELLA RETE STRADALE COMUNALE. CIG.: 3099215120 - Data attivazione: 31/12/2015 - Immob. In corso		248.085,30	0,00	0,00
Tipo scheda: R - Descrizione: VALORIZZAZIONE DEL CENTRO STORICO - CORSO CAMPANO - Data attivazione: 31/12/2015 - Immob. In corso		594.484,94	0,00	0,00
Tipo scheda: R - Descrizione: VALORIZZAZIONE DEL CENTRO STORICO - CORSO CAMPANO. CIG 401579420B - Data attivazione: 31/12/2015 - Immob. In corso		650.676,66	0,00	0,00
Tipo scheda: R - Descrizione: INTERVENTO STRAORDINARIO DI DEBLATTIZZAZIONE IN ALCUNE STRADE CITTADINE. C.I.G. X02156CA74. - Data attivazione: 31/12/2016 -		1.281,00	76,86	1.204,14
Tipo scheda: R - Descrizione: LAVORI DI RIFACIMENTO MANTO STRADALE DI ALCUNE STRADE DEL CENTRO DI GIUGLIANO: C.SO CAMPANO, VIA SPAZZILLI, VIA I MAGGIO. - Data attivazione: 31/12/2016 -		2.636,63	158,20	2.478,43
Tipo scheda: R - Descrizione: RIQUALIFICAZIONE C.SO CAMPANO - Data attivazione: 31/12/2016 -		5.000,00	300,00	4.700,00
Tipo scheda: R - Descrizione: SISTEMAZIONE SEDE STRADALE VIALE SA FRANCESCO D'ASSISI - Data attivazione: 31/12/2016 -		7.280,00	436,80	6.843,20
Tipo scheda: R - Descrizione: PIAZZETTA ANTISTANTE CHIESA SAN LUCA - Data attivazione: 31/12/2016 -		7.776,74	466,60	7.310,14
Tipo scheda: R - Descrizione: RIQUALIFICAZIONE C.SO CAMAPANO. - Data attivazione: 31/12/2016 -		14.155,11	849,31	13.305,80
Tipo scheda: R - Descrizione: SISTEMAZIONE STRADE: VIA MANZONI, PIRANDELLO, ecc - Data attivazione: 31/12/2016 -		1.945,79	1.167,47	778,32
Tipo scheda: R - Descrizione: REALIZZAZIONE PIAZZETTA ANTISTANTE CHIESA SAN LUCA. - Data attivazione: 31/12/2016 -		21.128,69	1.267,72	19.860,97



Tipo scheda: R - Descrizione: REALIZZAZIONE PIAZZETTA ANTISTANTE LA CHIESA S. LUCA IN LOCALITÀ VARCATURO.CIG :490427823C - Data attivazione: 31/12/2016 -	21.128,69	1.267,72	19.860,97
Tipo scheda: R - Descrizione: SISTEMAZIONE STRADE: VIA TORRE PACIFICO, MASSERIA - Data attivazione: 31/12/2016 -	26.041,75	1.562,51	24.479,25
Tipo scheda: R - Descrizione: SISTEMAZIONE SEDE STRADALE VIA TORRE PACIFICO (TRATTO) VIA GELSI (TRATTO) VIA REGINELLA O CERQUA, VIA MASSERIA VECCHIA - CIG: 03891955DE - Data attivazione: 31/12/2016 -	26.041,75	1.562,51	24.479,25
Tipo scheda: R - Descrizione: LAVORI PIANO DI SICUREZZA STRADALE.PROGETTAZIONE E SISTEMAZIONE - Data attivazione: 31/12/2016 -	30.183,48	1.811,01	28.372,47
Tipo scheda: R - Descrizione: SISTEMAZIONE VIA RIPUARIA INCROCIO VIA CARRAFIELLO - Data attivazione: 31/12/2016 -	30.451,20	1.827,07	28.624,13
Tipo scheda: R - Descrizione: LAVORI PIANO DI SICUREZZA STRADALE. - Data attivazione: 31/12/2016 -	45.105,46	2.706,33	42.399,13
Tipo scheda: R - Descrizione: LAVORI DI MITIGAZIONE DELLA PROBLEMATICA IGIENICO SANITARIA LUNGO VIA ARCO S. ANTONIO AL CONFINE CON IL TERRITORIO DI PARETE. - Data attivazione: 31/12/2016 -	60.502,70	3.630,16	56.872,54
Tipo scheda: R - Descrizione: RIFACIMENTO MANTO STRADALE VARIE STRADE CENTRO - Data attivazione: 31/12/2016 -	92.030,64	5.521,84	86.508,80
Tipo scheda: R - Descrizione: SISTEMAZIONE STRADE VIA RIPUARIA, VIA CARRAFIELLO,ECC. - Data attivazione: 31/12/2016 -	125.160,72	7.509,64	117.651,08
Tipo scheda: R - Descrizione: RIQUALIFICAZIONE CENTRO STORICO CORSO CAMPAN - Data attivazione: 31/12/2016 - Immob. in corso	628.608,84	0,00	0,00
Tipo scheda: R - Descrizione: SISTEMAZIONE SEDE STRADALE VIALE SA FRANCESCO D'ASSISI - Data attivazione: 31/12/2017 -	6.705,68	268,23	6.437,45
Tipo scheda: R - Descrizione: RIFACIMENTO MANTO STRADALE VARIE STRADE CENTRO DI GIUGLIANO - Data attivazione: 31/12/2017 -	29.548,73	1.181,95	28.366,78
Tipo scheda: R - Descrizione: LIQUIDAZIONE 2° SAL - Data attivazione: 31/12/2017 -	34.532,69	1.381,31	33.151,38
Tipo scheda: R - Descrizione: SISTEMAZIONE STRADALE VIA TENENTE BASILE - Data attivazione: 31/12/2017 -	112.797,30	4.511,89	108.285,41
Tipo scheda: R - Descrizione: SISTEMAZIONE STRADE EFOGNE VIE: F. DEL FORNO, VASTERELLA, TRAVERSE LIMITONE - Data attivazione: 31/12/2017 -	231.129,00	9.245,16	221.883,84
Tipo scheda: R - Descrizione: Lavori vari - Data attivazione: 01/03/2018 -	1.038.518,26	20.770,37	1.017.747,89
Tipo scheda: R - Descrizione: sistemazione sede stradale viale san francesco d'assisi - Data attivazione: 31/12/2018 -	2.472,00	49,44	2.422,56
Tipo scheda: R - Descrizione: sistemazione sede stradale e rete fogn. di via s.luca, s. sebastiano, s.gregorio, n.paganini, p. vasca, morelli - Data attivazione: 31/12/2018 -	149.341,50	2.986,83	146.354,67
Tipo scheda: R - Descrizione: sistemazione strad e fognie vie: f. del forno, vastarella, traverse limitone - Data attivazione: 31/12/2018 -	68.334,42	13.666,88	54.667,54
	4.789.425,86	86.183,81	2.105.046,14

Codice inventario 600	Descrizione: PIAZZA CRISTOFORO COLOMBO Ubicazione: , - GIUGLIANO IN CAMPANIA Valore attribuito al bene: 541.371,60 (di cui non ammortizzabile:)	Tipo bene: Strade, Ponti, ecc. Natura: Beni demaniali Codice patrimonio: 1.2.2.01.01.01.001	
	Consegnatario: Comune di Giugliano in campania - Conduttore: Comune di Giugliano in campania		
Valore iniziale: 541.371,60 - Variazioni (+): 0,00 - Ammortamenti (-): 43.309,72		Valore attualizzato: 498.061,88	
Attuale utilizzo del bene: Beneficiario:	Note: Quartiere LICOLA VIA LICOLA MARE MQ. 2700,00		
Dettaglio interventi - Schede di Attivazione e Variazioni			
Informazioni sulla scheda		Valore iniziale	Ammortamenti
Tipo scheda: A - Descrizione: Scheda acquisto - Data attivazione: 01/01/2015 -		541.371,60	43.309,73
		541.371,60	43.309,73
			498.061,87

Codice inventario	Descrizione: VICO CROCE	Tipo bene: Strade, Ponti
--------------------------	-------------------------	--------------------------



601	Ubicazione: , - GIUGLIANO IN CAMPANIA Valore attribuito al bene: 42.407,44 (di cui non ammortizzabile:)	Natura: Beni demaniali Codice patrimonio: 1.2.2.01.01.001
	Consegnatario: Comune di Giugliano in campania - Conduttore: Comune di Giugliano in campania	
Valore iniziale: 42.407,44 - Variazioni (+): 0,00 - Ammortamenti (-): 3.392,60		Valore attualizzato: 39.014,84
Attuale utilizzo del bene: Beneficiario:	Note: Quartiere ANNUNZIATA PIAZZA ANNUNZIATA INIZIO VIA LICANTE Larghezza mt 6,00 - Lunghezza mt 47,00 Delibera del Commissario Straordinario N. 720 del 01/06/1973	
Dettaglio interventi - Schede di Attivazione e Variazioni		
Informazioni sulla scheda		Valore iniziale Ammortamenti Valore attualizzato
Tipo scheda: A - Descrizione: Scheda acquisto - Data attivazione: 01/01/2015 -		42.407,44 3.392,60 39.014,84
		42.407,44 3.392,60 39.014,84

Codice inventario 602	Descrizione: VIA CUMANA Ubicazione: , - GIUGLIANO IN CAMPANIA Valore attribuito al bene: 378.960,12 (di cui non ammortizzabile:)	Tipo bene: Strade, Ponti, ecc. Natura: Beni demaniali Codice patrimonio: 1.2.2.01.01.001
	Consegnatario: Comune di Giugliano in campania - Conduttore: Comune di Giugliano in campania	
Valore iniziale: 378.960,12 - Variazioni (+): 0,00 - Ammortamenti (-): 30.316,80		Valore attualizzato: 348.643,31
Attuale utilizzo del bene: Beneficiario:	Note: Quartiere S.SOFIA DA PIAZZA MATTEOTTI A VIA S.F.SCO D'ASSISI Larghezza mt 6,00 - Lunghezza mt 320,00 Delibera del Commissario Straordinario N. 720 del 01/06/1973	
Dettaglio interventi - Schede di Attivazione e Variazioni		
Informazioni sulla scheda		Valore iniziale Ammortamenti Valore attualizzato
Tipo scheda: A - Descrizione: Scheda acquisto - Data attivazione: 01/01/2015 -		378.960,12 30.316,81 348.643,31
		378.960,12 30.316,81 348.643,31

Codice inventario 603	Descrizione: VIA CUOCO V. Ubicazione: , - GIUGLIANO IN CAMPANIA Valore attribuito al bene: 120.304,80 (di cui non ammortizzabile:)	Tipo bene: Strade, Ponti, ecc. Natura: Beni demaniali Codice patrimonio: 1.2.2.01.01.001
	Consegnatario: Comune di Giugliano in campania - Conduttore: Comune di Giugliano in campania	
Valore iniziale: 120.304,80 - Variazioni (+): 0,00 - Ammortamenti (-): 9.624,40		Valore attualizzato: 110.680,40
Attuale utilizzo del bene: Beneficiario:	Note: Quartiere COLONNE INA CASA VIA COLONNE 1^ ENTRATA INA CASA Larghezza mt 8,00 Lunghezza mt 150,00 Delibera di C.C. N. 31 del 24/03/1987	
Dettaglio interventi - Schede di Attivazione e Variazioni		
Informazioni sulla scheda		Valore iniziale Ammortamenti Valore attualizzato
Tipo scheda: A - Descrizione: Scheda acquisto - Data attivazione: 01/01/2015 -		120.304,80 9.624,38 110.680,42
		120.304,80 9.624,38 110.680,42



Codice inventario 604	Descrizione: VIA CUPA S.ANTONIO Ubicazione: , - GIUGLIANO IN CAMPANIA Valore attribuito al bene: 175.444,50 (di cui non ammortizzabile:)	Tipo bene: Strade, Ponti, ecc. Natura: Beni demaniali Codice patrimonio: 1.2.2.01.01.01.001		
	Consegnatario: Comune di Giugliano in campania - Conduttore: Comune di Giugliano in campania			
Valore iniziale: 175.444,50 - Variazioni (+): 0,00 - Ammortamenti (-): 14.035,56		Valore attualizzato: 161.408,94		
Attuale utilizzo del bene: Beneficiario:	Note: Quartiere COLLINA DA FINE A.M.PIROZZI A ANG.LIMITONE Larghezza mt 5,00 - Lunghezza mt 380,00 Delibera del Commissario Straordinario N. 720 del 01/06/1973 e riportata anche nella delibera di Consiglio Comunale n. 494 del 09/11/1974. cronologico n. 59.			
Dettaglio interventi – Schede di Attivazione e Variazioni				
Informazioni sulla scheda		Valore iniziale	Ammortamenti	Valore attualizzato
Tipo scheda: A - Descrizione: Scheda acquisto - Data attivazione: 01/01/2015 -		175.444,50	14.035,56	161.408,94
		175.444,50	14.035,56	161.408,94

Codice inventario 605	Descrizione: VIA D'ACQUISTO S. Ubicazione: , - GIUGLIANO IN CAMPANIA Valore attribuito al bene: 234.594,36 (di cui non ammortizzabile:)	Tipo bene: Strade, Ponti, ecc. Natura: Beni demaniali Codice patrimonio: 1.2.2.01.01.01.001		
	Consegnatario: Comune di Giugliano in campania - Conduttore: Comune di Giugliano in campania			
Valore iniziale: 234.594,36 - Variazioni (+): 0,00 - Ammortamenti (-): 18.767,56		Valore attualizzato: 215.826,80		
Attuale utilizzo del bene: Beneficiario:	Note: Quartiere OASI SACRO CUORE VIA OASI SACRO CUORE 1^ TRAV.DI VIA GIANFELICE Larghezza mt 9,00 Lunghezza mt 260,00 Delibera di C.C. N. 31 del 24/03/1987			
Dettaglio interventi – Schede di Attivazione e Variazioni				
Informazioni sulla scheda		Valore iniziale	Ammortamenti	Valore attualizzato
Tipo scheda: A - Descrizione: Scheda acquisto - Data attivazione: 01/01/2015 -		234.594,36	18.767,56	215.826,81
		234.594,36	18.767,56	215.826,81

Codice inventario 606	Descrizione: VIA D'ANNUNZIO G. Ubicazione: , - GIUGLIANO IN CAMPANIA Valore attribuito al bene: 380.965,20 (di cui non ammortizzabile:)	Tipo bene: Strade, Ponti, ecc. Natura: Beni demaniali Codice patrimonio: 1.2.2.01.01.01.001	
	Consegnatario: Comune di Giugliano in campania - Conduttore: Comune di Giugliano in campania		
Valore iniziale: 380.965,20 - Variazioni (+): 0,00 - Ammortamenti (-): 30.477,20		Valore attualizzato: 350.488,00	
Attuale utilizzo del bene: Beneficiario:	Note: Quartiere S.GIOVANNI A CAMPO EX PROLUNGAMENTO LEOPARDI Larghezza mt 10,00 Lunghezza mt 380,00 Delibera di C.C. N. 31 del 24/03/1987		
Dettaglio interventi – Schede di Attivazione e Variazioni			



Informazioni sulla scheda	Valore iniziale	Ammortamenti	Valore attualizzato
Tipo scheda: A - Descrizione: Scheda acquisto - Data attivazione: 01/01/2015 -	380.965,20	30.477,22	350.487,98
	380.965,20	30.477,22	350.487,98

Codice inventario 607	Descrizione: VIA DANTE ALIGHIERI Ubicazione: , - GIUGLIANO IN CAMPANIA Valore attribuito al bene: 421.066,80 (di cui non ammortizzabile:)	Tipo bene: Strade, Ponti, ecc. Natura: Beni demaniali Codice patrimonio: 1.2.2.01.01.01.001	
	Consegnatario: Comune di Giugliano in campania - Conduttore: Comune di Giugliano in campania	Valore attualizzato: 387.381,44	
Valore iniziale: 421.066,80 - Variazioni (+): 0,00 - Ammortamenti (-): 33.685,36			
Attuale utilizzo del bene: Beneficiario:		Note: Quartiere S.GIOVANNI A CAMPO DA ANG.VITTORIO VENETO AD ANG. MAGELLANO Larghezza mt 7,00 - Lunghezza mt 353,00 Istituita con Delibera del Commissario Straordinario n. 720 del 01/05/1973, con Delibera di C.C. N. 494 del 09/11/1974 per la sola toponomastica successivamente annessa al patrimonio comunale con Delibera di C.C. n. 5 del 19/01/1988	
Dettaglio interventi – Schede di Attivazione e Variazioni			
Informazioni sulla scheda	Valore iniziale	Ammortamenti	Valore attualizzato
Tipo scheda: A - Descrizione: Scheda acquisto - Data attivazione: 01/01/2015 -	421.066,80	33.685,34	387.381,46
	421.066,80	33.685,34	387.381,46

Codice inventario 608	Descrizione: VICO D'AUSILIO Ubicazione: , - GIUGLIANO IN CAMPANIA Valore attribuito al bene: 27.068,58 (di cui non ammortizzabile:)	Tipo bene: Strade, Ponti, ecc. Natura: Beni demaniali Codice patrimonio: 1.2.2.01.01.01.001	
	Consegnatario: Comune di Giugliano in campania - Conduttore: Comune di Giugliano in campania	Valore attualizzato: 24.903,10	
Valore iniziale: 27.068,58 - Variazioni (+): 0,00 - Ammortamenti (-): 2.165,48			
Attuale utilizzo del bene: Beneficiario:		Note: Quartiere ANNUNZIATA CORSO CAMPANO ALT. PIAZZA ANNUNZIATA Larghezza mt 4,50 - Lunghezza mt 40,00 Delibera del Commissario Straordinario N. 720 del 01/06/1973	
Dettaglio interventi – Schede di Attivazione e Variazioni			
Informazioni sulla scheda	Valore iniziale	Ammortamenti	Valore attualizzato
Tipo scheda: A - Descrizione: Scheda acquisto - Data attivazione: 01/01/2015 -	27.068,58	2.165,49	24.903,09
	27.068,58	2.165,49	24.903,09

Codice inventario 609	Descrizione: VICO DE CARLO Ubicazione: , - GIUGLIANO IN CAMPANIA Valore attribuito al bene: 91.356,45 (di cui non ammortizzabile:)	Tipo bene: Strade, Ponti, ecc. Natura: Beni demaniali Codice patrimonio: 1.2.2.01.01.01.001	




Consegnatario: Comune di Giugliano in campania - Conduttore: Comune di Giugliano in campania			
Valore iniziale: 91.356,45 - Variazioni (+): 0,00 - Ammortamenti (-): 7.308,52		Valore attualizzato: 84.047,93	
Attuale utilizzo del bene: Beneficiario:	Note: Quartiere S.SOFIA TRAV DA VIA S.ROCCO A VIA A.PANICO Larghezza mt 4,50 - Lunghezza mt 134,00 Delibera del Commissario Straordinario N. 720 del 01/06/1973		
Dettaglio interventi - Schede di Attivazione e Variazioni			
Informazioni sulla scheda		Valore iniziale	Ammortamenti
Tpo scheda: A - Descrizione: Scheda acquisto - Data attivazione: 01/01/2015 -		91.356,45	7.308,52
		91.356,45	7.308,52
			84.047,93

Codice inventario 610	Descrizione: VIA DE CARLO A.M. Ubicazione: , - GIUGLIANO IN CAMPANIA Valore attribuito al bene: 85.215,90 (di cui non ammortizzabile:)	Tipo bene: Strade, Ponti, ecc. Natura: Beni demaniali Codice patrimonio: 1.2.2.01.01.01.001	
	Consegnatario: Comune di Giugliano in campania - Conduttore: Comune di Giugliano in campania		
Valore iniziale: 85.215,90 - Variazioni (+): 0,00 - Ammortamenti (-): 6.817,28		Valore attualizzato: 78.398,62	
Attuale utilizzo del bene: Beneficiario:	Note: Quartiere MONTAGNELLA CORSO CAMPANO DOPO VECCHIO MERCATO 4* TRAV.A SX Larghezza mt 5,00 - Lunghezza mt 170,00 Delibera di C.C. N. 31 del 24/03/1987		
Dettaglio interventi - Schede di Attivazione e Variazioni			
Informazioni sulla scheda		Valore iniziale	Ammortamenti
Tpo scheda: A - Descrizione: Scheda acquisto - Data attivazione: 01/01/2015 -		85.215,90	6.817,27
		85.215,90	6.817,27
			78.398,63

Codice inventario 611	Descrizione: RIONE DE GASPERI Ubicazione: , - GIUGLIANO IN CAMPANIA Valore attribuito al bene: 225.571,50 (di cui non ammortizzabile:)	Tipo bene: Strade, Ponti, ecc. Natura: Beni demaniali Codice patrimonio: 1.2.2.01.01.01.001	
	Consegnatario: Comune di Giugliano in campania - Conduttore: Comune di Giugliano in campania		
Valore iniziale: 225.571,50 - Variazioni (+): 0,00 - Ammortamenti (-): 18.045,72		Valore attualizzato: 207.525,78	
Attuale utilizzo del bene: Beneficiario:	Note: Quartiere ANNUNZIATA PIAZZA ANNUNZIATA Larghezza mt 9,00 Lunghezza mt 250,00 NO		
Dettaglio interventi - Schede di Attivazione e Variazioni			
Informazioni sulla scheda		Valore iniziale	Ammortamenti
Tpo scheda: A - Descrizione: Scheda acquisto - Data attivazione: 01/01/2015 -		225.571,50	18.045,72
		225.571,50	18.045,72
			207.525,78

Codice inventario	Descrizione: VIA DE NICOLA ENRICO	Tipo bene: Strade, Ponti, ecc.
-------------------	-----------------------------------	--------------------------------



612	Ubicazione: , - GIUGLIANO IN CAMPANIA Valore attribuito al bene: 45.114,30 (di cui non ammortizzabile:)	Natura: Beni demaniali Codice patrimonio: 1.2.2.01.01.001
	Consegnatario: Comune di Giugliano in campania - Conduttore: Comune di Giugliano in campania	
Valore iniziale: 45.114,30 - Variazioni (+): 0,00 - Ammortamenti (-): 3.609,16		Valore attualizzato: 41.505,14
Attuale utilizzo del bene: Beneficiario:		Note: Quartiere COLLINA TRAV. DA CUPA S. ANTONIO A VIA A. VOLTA Larghezza mt 5,00 - Lunghezza mt 90,00 Istituita con Delibera di C.C. N. 494 del 09/11/1974 per la sola toponomastica successivamente annessa al patrimonio comunale con Delibera di C.C. n. 5 del 19/01/1988.
Dettaglio interventi – Schede di Attivazione e Variazioni		
Informazioni sulla scheda		Valore iniziale Ammortamenti Valore attualizzato
Tipo scheda: A - Descrizione: Scheda acquisto - Data attivazione: 01/01/2015 -		45.114,30 3.609,14 41.505,16
		45.114,30 3.609,14 41.505,16

Codice inventario 613	Descrizione: VICO DE ROSA Ubicazione: , - GIUGLIANO IN CAMPANIA Valore attribuito al bene: 20.301,43 (di cui non ammortizzabile:)	Tipo bene: Strade, Ponti, ecc. Natura: Beni demaniali Codice patrimonio: 1.2.2.01.01.001
	Consegnatario: Comune di Giugliano in campania - Conduttore: Comune di Giugliano in campania	
Valore iniziale: 20.301,43 - Variazioni (+): 0,00 - Ammortamenti (-): 1.624,12		Valore attualizzato: 18.677,31
Attuale utilizzo del bene: Beneficiario:		Note: Quartiere SAN MARCO TRAV. DI VIA A. PANICO Larghezza mt 5,00 - Lunghezza mt 27,00 Delibera del Commissario Straordinario N. 720 del 01/06/1973
Dettaglio interventi – Schede di Attivazione e Variazioni		
Informazioni sulla scheda		Valore iniziale Ammortamenti Valore attualizzato
Tipo scheda: A - Descrizione: Scheda acquisto - Data attivazione: 01/01/2015 -		20.301,43 1.624,11 18.677,32
		20.301,43 1.624,11 18.677,32

Codice inventario 614	Descrizione: VIA DEL FORNO FORTUNATO Ubicazione: , - GIUGLIANO IN CAMPANIA Valore attribuito al bene: 180.457,20 (di cui non ammortizzabile:)	Tipo bene: Strade, Ponti, ecc. Natura: Beni demaniali Codice patrimonio: 1.2.2.01.01.001
	Consegnatario: Comune di Giugliano in campania - Conduttore: Comune di Giugliano in campania	
Valore iniziale: 180.457,20 - Variazioni (+): 0,00 - Ammortamenti (-): 14.436,56		Valore attualizzato: 166.020,64
Attuale utilizzo del bene: Beneficiario:		Note: Quartiere ANNUNZIATA CORSO CAMPANO-VIA POZZO NUOVO 180X10
Dettaglio interventi – Schede di Attivazione e Variazioni		
Informazioni sulla scheda		Valore iniziale Ammortamenti Valore attualizzato
Tipo scheda: A - Descrizione: Scheda acquisto - Data attivazione: 01/01/2015 -		180.457,20 14.436,56 166.020,62
		180.457,20 14.436,56 166.020,62



[Handwritten signature]

Codice inventario 615	Descrizione: VIA DELEDDA G. Ubicazione: , - GIUGLIANO IN CAMPANIA Valore attribuito al bene: 153.388,62 (di cui non ammortizzabile:)	Tipo bene: Strade, Ponti, ecc. Natura: Beni demaniali Codice patrimonio: 1.2.2.01.01.01.001
	Consegnatario: Comune di Giugliano in campania - Conduttore: Comune di Giugliano in campania	
Valore iniziale: 153.388,62 - Variazioni (+): 0,00 - Ammortamenti (-): 12.271,08		Valore attualizzato: 141.117,54
Attuale utilizzo del bene: Beneficiario:	Note: Quartiere S.GIOVANNI A CAMPO VIA MADONNA DELLE GRAZIE 9*TRAV. Larghezza mt 9,00 Lunghezza mt 170,00 Delibera di C.C. N. 31 del 24/03/1987	
Dettaglio interventi – Schede di Attivazione e Variazioni		
Informazioni sulla scheda		
	Valore iniziale	Ammortamenti
	Valore attualizzato	
Tipo scheda: A - Descrizione: Scheda acquisto - Data attivazione: 01/01/2015 -		
	153.388,62	12.271,09
	153.388,62	141.117,53

Codice inventario 616	Descrizione: VIA DELLA TORRE Ubicazione: , - GIUGLIANO IN CAMPANIA Valore attribuito al bene: 71.610,00 (di cui non ammortizzabile:)	Tipo bene: Strade, Ponti, ecc. Natura: Beni demaniali Codice patrimonio: 1.2.2.01.01.01.001
	Consegnatario: Comune di Giugliano in campania - Conduttore: Comune di Giugliano in campania	
Valore iniziale: 71.610,00 - Variazioni (+): 0,00 - Ammortamenti (-): 5.728,80		Valore attualizzato: 65.881,20
Attuale utilizzo del bene: Beneficiario:	Note: Quartiere CAPPELLA DEI MORTI TERMINE DI VIA GIARDINI A DX Larghezza mt 7,00 Lunghezza mt 100,00 Delibera di C.C. N. 31 del 24/03/1987	
Dettaglio interventi – Schede di Attivazione e Variazioni		
Informazioni sulla scheda		
	Valore iniziale	Ammortamenti
	Valore attualizzato	
Tipo scheda: A - Descrizione: Scheda acquisto - Data attivazione: 01/01/2015 -		
	71.610,00	5.728,80
	71.610,00	65.881,20

Codice inventario 617	Descrizione: VICO DERELITTO Ubicazione: , - GIUGLIANO IN CAMPANIA Valore attribuito al bene: 31.580,00 (di cui non ammortizzabile:)	Tipo bene: Strade, Ponti, ecc. Natura: Beni demaniali Codice patrimonio: 1.2.2.01.01.01.001
	Consegnatario: Comune di Giugliano in campania - Conduttore: Comune di Giugliano in campania	
Valore iniziale: 31.580,00 - Variazioni (+): 0,00 - Ammortamenti (-): 2.526,40		Valore attualizzato: 29.053,60
Attuale utilizzo del bene: Beneficiario:	Note: Quartiere SANTA SOFIA TRAV.DI VIA CUMANA Larghezza mt 5,00 Lunghezza mt 76,00 Istituito con Delibera del Commissario Straordinario n. 720 del 01/06/1973.	
Dettaglio interventi – Schede di Attivazione e Variazioni		



[Handwritten signature]

Informazioni sulla scheda		Valore iniziale	Ammortamenti	Valore attualizzato
Tipo scheda: A - Descrizione: Scheda acquisto - Data attivazione: 01/01/2015 -		31.580,00	2.526,40	29.053,60
		31.580,00	2.526,40	29.053,60

Codice inventario 618	Descrizione: VIA DI GIACOMO SALVATORE Ubicazione: , - GIUGLIANO IN CAMPANIA Valore attribuito al bene: 168.426,72 (di cui non ammortizzabile:)	Tipo bene: Strade, Ponti, ecc. Natura: Beni demaniali Codice patrimonio: 1.2.2.01.01.001		
	Consegnatario: Comune di Giugliano in campania - Conduttore: Comune di Giugliano in campania			
Valore iniziale: 168.426,72 - Variazioni (+): 0,00 - Ammortamenti (-): 13.474,12		Valore attualizzato: 154.952,60		
Attuale utilizzo del bene: Beneficiario:		Note: Quartiere SAN GIOVANNI A CAMPO TRAV. DI VIA CARDUCCI Larghezza mt 8,00 - Lunghezza mt 210,00 Istituita con Delibera di C.C. N. 494 del 09/11/1974 per la sola toponomastica successivamente annessa al patrimonio comunale con Delibera di C.C. n. 5 del 19/01/1988		
Dettaglio interventi – Schede di Attivazione e Variazioni				
Informazioni sulla scheda		Valore iniziale	Ammortamenti	Valore attualizzato
Tipo scheda: A - Descrizione: Scheda acquisto - Data attivazione: 01/01/2015 -		168.426,72	13.474,14	154.952,58
		168.426,72	13.474,14	154.952,58

Codice inventario 619	Descrizione: VIA DI NARDO A. Ubicazione: , - GIUGLIANO IN CAMPANIA Valore attribuito al bene: 42.106,68 (di cui non ammortizzabile:)	Tipo bene: Strade, Ponti, ecc. Natura: Beni demaniali Codice patrimonio: 1.2.2.01.01.001		
	Consegnatario: Comune di Giugliano in campania - Conduttore: Comune di Giugliano in campania			
Valore iniziale: 42.106,68 - Variazioni (+): 0,00 - Ammortamenti (-): 3.368,52		Valore attualizzato: 38.738,16		
Attuale utilizzo del bene: Beneficiario:		Note: Quartiere F.LU MARISTI VIA F.LU MARISTI Larghezza mt 6,00 - Lunghezza mt 70,00 Istituita con Delibera di C.C. N. 494 del 09/11/1974 per la sola toponomastica successivamente annessa al patrimonio comunale con Delibera di C.C. n. 5 del 19/01/1988		
Dettaglio interventi – Schede di Attivazione e Variazioni				
Informazioni sulla scheda		Valore iniziale	Ammortamenti	Valore attualizzato
Tipo scheda: A - Descrizione: Scheda acquisto - Data attivazione: 01/01/2015 -		42.106,68	3.368,53	38.738,15
		42.106,68	3.368,53	38.738,15

Codice inventario 620	Descrizione: VIA DI VITTORIO G. Ubicazione: , - GIUGLIANO IN CAMPANIA Valore attribuito al bene: 360.914,40 (di cui non ammortizzabile:)	Tipo bene: Strade, Ponti, ecc. Natura: Beni demaniali Codice patrimonio: 1.2.2.01.01.001	



Handwritten initials and signature.

Consegnatario: Comune di Giugliano in campania - Conduttore: Comune di Giugliano in campania			
Valore iniziale: 360.914,40 - Variazioni (+): 0,00 - Ammortamenti (-): 28.873,16		Valore attualizzato: 332.041,24	
Attuale utilizzo del bene: Beneficiario:	Note: Quartiere F.LLI MARISTI DA F.LLI MARISTI A VIA A.M. PIROZZI Larghezza mt 12,00 Lunghezza mt 300,00 Istituita con Delibera di C.C. N. 494 del 09/11/1974 per la sola toponomastica successivamente annessa al patrimonio comunale con Delibera di C.C. n. 5 del 19/01/1988.		
Dettaglio interventi - Schede di Attivazione e Variazioni			
Informazioni sulla scheda		Valore iniziale	Ammortamenti
Tipo scheda: A - Descrizione: Scheda acquisto - Data attivazione: 01/01/2015 -		360.914,40	28.873,15
		360.914,40	28.873,15
		Valore attualizzato	
		332.041,25	

Codice inventario 621	Descrizione: VIA DOMITIANA Ubicazione: , - GIUGLIANO IN CAMPANIA Valore attribuito al bene: 5.914.986,00 (di cui non ammortizzabile: -)	Tipo bene: Strade, Ponti, ecc. Natura: Beni demaniali Codice patrimonio: 1.2.2.01.01.01.001	
	Consegnatario: Comune di Giugliano in campania - Conduttore: Comune di Giugliano in campania		
Valore iniziale: 5.914.986,00 - Variazioni (+): 0,00 - Ammortamenti (-): 473.198,88		Valore attualizzato: 5.441.787,12	
Attuale utilizzo del bene: Beneficiario:	Note: Quartiere LICOLA DA LAGO PATRIA A POZZUOLI Larghezza mt 10,00 Lunghezza mt 5900,00 Verbale di consegna SP ricadenti nel centro abitato prot. 5211 del 21/04/2000		
Dettaglio interventi - Schede di Attivazione e Variazioni			
Informazioni sulla scheda		Valore iniziale	Ammortamenti
Tipo scheda: A - Descrizione: Scheda acquisto - Data attivazione: 01/01/2015 -		5.914.986,00	473.198,88
		5.914.986,00	473.198,88
		Valore attualizzato	
		5.441.787,12	

Codice inventario 622	Descrizione: VICO DONADIO Ubicazione: , - GIUGLIANO IN CAMPANIA Valore attribuito al bene: 22.557,15 (di cui non ammortizzabile:)	Tipo bene: Strade, Ponti, ecc. Natura: Beni demaniali Codice patrimonio: 1.2.2.01.01.01.001	
	Consegnatario: Comune di Giugliano in campania - Conduttore: Comune di Giugliano in campania		
Valore iniziale: 22.557,15 - Variazioni (+): 0,00 - Ammortamenti (-): 1.804,56		Valore attualizzato: 20.752,59	
Attuale utilizzo del bene: Beneficiario:	Note: Quartiere ANNUNZIATA TRAV DI VIA POZZO NUOVO Larghezza mt 5,00 - Lunghezza mt 30,00 Delibera del Commissario Straordinario N. 720 del 01/06/1973		
Dettaglio interventi - Schede di Attivazione e Variazioni			
Informazioni sulla scheda		Valore iniziale	Ammortamenti
Tipo scheda: A - Descrizione: Scheda acquisto - Data attivazione: 01/01/2015 -		22.557,15	1.804,57
		22.557,15	1.804,57
		Valore attualizzato	
		20.752,58	




[Handwritten signatures and initials]

Codice inventario 623	Descrizione: VIA DONIZETTI GIACOMO Ubicazione: , - GIUGLIANO IN CAMPANIA Valore attribuito al bene: 112.284,48 (di cui non ammortizzabile:)	Tipo bene: Strade, Ponti, ecc. Natura: Beni demaniali Codice patrimonio: 1.2.2.01.01.01.001	
	Consegnatario: Comune di Giugliano in campania - Conduttore: Comune di Giugliano in campania		
Valore iniziale: 112.284,48 - Variazioni (+): 0,00 - Ammortamenti (-): 8.982,76		Valore attualizzato: 103.301,72	
Attuale utilizzo del bene: Beneficiario:		Note: Quartiere MONACI VIA FREZZA EX GEROLMELLE Larghezza mt 8,00 - Lunghezza mt 140,00 istituita con Delibera di C.C. N. 494 del 09/11/1974 per la sola toponomastica successivamente annessa al patrimonio comunale con Delibera di C.C. n. 5 del 19/01/1988.	
Dettaglio interventi – Schede di Attivazione e Variazioni			
Informazioni sulla scheda		Valore iniziale	Ammortamenti
Tipo scheda: A - Descrizione: Scheda acquisto - Data attivazione: 01/01/2015 -		112.284,48	8.982,76
		112.284,48	8.982,76
		103.301,72	

Codice inventario 624	Descrizione: VIA DURANTE FRANCESCO Ubicazione: , - GIUGLIANO IN CAMPANIA Valore attribuito al bene: 125.317,50 (di cui non ammortizzabile:)	Tipo bene: Strade, Ponti, ecc. Natura: Beni demaniali Codice patrimonio: 1.2.2.01.01.01.001	
	Consegnatario: Comune di Giugliano in campania - Conduttore: Comune di Giugliano in campania		
Valore iniziale: 125.317,50 - Variazioni (+): 0,00 - Ammortamenti (-): 10.025,40		Valore attualizzato: 115.292,10	
Attuale utilizzo del bene: Beneficiario:		Note: Quartiere MONACI VIA VERDI ALTEZZA EX PASSAGGIO A LIVELLO Larghezza mt 5,00 Lunghezza mt 250,00 Delibera di C.C. N. 31 del 24/03/1987	
Dettaglio interventi – Schede di Attivazione e Variazioni			
Informazioni sulla scheda		Valore iniziale	Ammortamenti
Tipo scheda: A - Descrizione: Scheda acquisto - Data attivazione: 01/01/2015 -		125.317,50	10.025,40
		125.317,50	10.025,40
		115.292,10	

Codice inventario 625	Descrizione: VIA EPITAFFIO Ubicazione: , - GIUGLIANO IN CAMPANIA Valore attribuito al bene: 1.488.771,90 (di cui non ammortizzabile:)	Tipo bene: Strade, Ponti, ecc. Natura: Beni demaniali Codice patrimonio: 1.2.2.01.01.01.001	
	Consegnatario: Comune di Giugliano in campania - Conduttore: Comune di Giugliano in campania		
Valore iniziale: 1.488.771,90 - Variazioni (+): 0,00 - Ammortamenti (-): 119.104,76		Valore attualizzato: 1.369.670,14	
Attuale utilizzo del bene: Beneficiario:		Note: Quartiere FIGNA DA CORSO CAMPANO(ENEL)A INCROCIO VIA FIGNA Larghezza mt 20,00/7,00 Lunghezza mt 1100,00	
Dettaglio interventi – Schede di Attivazione e Variazioni			
Informazioni sulla scheda		Valore iniziale	Ammortamenti
			Valore attualizzato



Tipo scheda: A - Descrizione: Scheda acquisto - Data attivazione: 01/01/2015 -

1.488.771,90	119.101,75	1.369.670,15
1.488.771,90	119.101,75	1.369.670,15

Codice inventario 626	Descrizione: via EPITAFFIO PER BARRACANO Ubicazione: , - GIUGLIANO IN CAMPANIA Valore attribuito al bene: 1.944.927,60 (di cui non ammortizzabile:)	Tipo bene: Strade, Ponti, ecc. Natura: Beni demaniali Codice patrimonio: 1.2.2.01.01.01.001	
	Consegnatario: Comune di Giugliano in campania - Conduttore: Comune di Giugliano in campania		
Valore iniziale: 1.944.927,60 - Variazioni (+): 0,00 - Ammortamenti (-): 155.594,20		Valore attualizzato: 1.789.333,40	
Attuale utilizzo del bene: Beneficiario:		Note: Quartiere PIGNA DA INCROCIO VIA PIGNA-VIA EPITAFFIO A VIA BARRACANO Larghezza mt 20,00 Lunghezza mt 970,00	
Dettaglio interventi - Schede di Attivazione e Variazioni			
Informazioni sulla scheda		Valore iniziale	Ammortamenti
		1.944.927,60	155.594,21
		1.944.927,60	1.789.333,39

Tipo scheda: A - Descrizione: Scheda acquisto - Data attivazione: 01/01/2015 -

1.944.927,60	155.594,21	1.789.333,39
1.944.927,60	155.594,21	1.789.333,39

Codice inventario 627	Descrizione: VIA FERGOLA SALVATORE Ubicazione: , - GIUGLIANO IN CAMPANIA Valore attribuito al bene: 116.294,64 (di cui non ammortizzabile:)	Tipo bene: Strade, Ponti, ecc. Natura: Beni demaniali Codice patrimonio: 1.2.2.01.01.01.001	
	Consegnatario: Comune di Giugliano in campania - Conduttore: Comune di Giugliano in campania		
Valore iniziale: 116.294,64 - Variazioni (+): 0,00 - Ammortamenti (-): 9.303,56		Valore attualizzato: 106.991,08	
Attuale utilizzo del bene: Beneficiario:		Note: Quartiere SAN NICOLA QUARTA TRAV A DX DI VIA S. VITO Larghezza mt 8,00 Lunghezza mt 145,00 Delibera di C.C. N. 31 del 24/03/1987	
Dettaglio interventi - Schede di Attivazione e Variazioni			
Informazioni sulla scheda		Valore iniziale	Ammortamenti
		116.294,64	9.303,57
		116.294,64	106.991,07

Tipo scheda: A - Descrizione: Scheda acquisto - Data attivazione: 01/01/2015 -

116.294,64	9.303,57	106.991,07
116.294,64	9.303,57	106.991,07

Codice inventario 628	Descrizione: VIA FERMI ENRICO Ubicazione: , - GIUGLIANO IN CAMPANIA Valore attribuito al bene: 125.317,50 (di cui non ammortizzabile:)	Tipo bene: Strade, Ponti, ecc. Natura: Beni demaniali Codice patrimonio: 1.2.2.01.01.01.001	
	Consegnatario: Comune di Giugliano in campania - Conduttore: Comune di Giugliano in campania		
Valore iniziale: 125.317,50 - Variazioni (+): 0,00 - Ammortamenti (-): 10.025,40		Valore attualizzato: 115.292,10	
Attuale utilizzo del bene: Beneficiario:		Note: Quartiere MONACI TRAV DI VIA MACELLO (SCUOLA ELEMENTARE) Larghezza mt 7,00 - Lunghezza mt 180,00 Istituita con Delibera di C.C. N. 494 del 09/11/1974 per la sola toponomastica successivamente ridisegnata e patrimonio comunale con Delibera di C.C. n. 5 del 19/01/1988.	



Handwritten signature

Dettaglio interventi -- Schede di Attivazione e Variazioni				
Informazioni sulla scheda		Valore iniziale	Ammortamenti	Valore attualizzato
Tipo scheda: A - Descrizione: Scheda acquisto - Data attivazione: 01/01/2015 -		125.317,50	10.025,40	115.292,10
		125.317,50	10.025,40	115.292,10

Codice inventario 629	Descrizione: VIA FERRARIS GALILEI Ubicazione: , - GIUGLIANO IN CAMPANIA Valore attribuito al bene: 282.716,28 (di cui non ammortizzabile:)	Tipo bene: Strade, Ponti, ecc. Natura: Beni demaniali Codice patrimonio: 1.2.2.01.01.01.001		
	Consegnatario: Comune di Giugliano in campania - Conduttore: Comune di Giugliano in campania			
Valore iniziale: 282.716,28 - Variazioni (+): 0,00 - Ammortamenti (-): 22.617,32		Valore attualizzato: 260.098,96		
Attuale utilizzo del bene: Beneficiario:		Note: Quartiere MARISTI DA VIA F.LLI MARISTI A VIA MAGELLANO Larghezza mt 12,00 Lunghezza mt 235,00 istituita con Delibera di C.C. N. 494 del 09/11/1974 per la sola toponomastica successivamente annessa al patrimonio comunale con Delibera di C.C. n. 5 del 19/01/1988		
Dettaglio interventi -- Schede di Attivazione e Variazioni				
Informazioni sulla scheda		Valore iniziale	Ammortamenti	Valore attualizzato
Tipo scheda: A - Descrizione: Scheda acquisto - Data attivazione: 01/01/2015 -		282.716,28	22.617,30	260.098,98
		282.716,28	22.617,30	260.098,98

Codice inventario 630	Descrizione: VIA FERROVIA Ubicazione: , - GIUGLIANO IN CAMPANIA Valore attribuito al bene: 252.640,08 (di cui non ammortizzabile:)	Tipo bene: Strade, Ponti, ecc. Natura: Beni demaniali Codice patrimonio: 1.2.2.01.01.01.001		
	Consegnatario: Comune di Giugliano in campania - Conduttore: Comune di Giugliano in campania			
Valore iniziale: 252.640,08 - Variazioni (+): 0,00 - Ammortamenti (-): 20.211,20		Valore attualizzato: 232.428,88		
Attuale utilizzo del bene: Beneficiario:		Note: Quartiere RICCIO STAZIONE FF.SS. RICCIO Larghezza mt 9,00 Lunghezza mt 560,00		
Dettaglio interventi -- Schede di Attivazione e Variazioni				
Informazioni sulla scheda		Valore iniziale	Ammortamenti	Valore attualizzato
Tipo scheda: A - Descrizione: Scheda acquisto - Data attivazione: 01/01/2015 -		252.640,08	20.211,21	232.428,87
		252.640,08	20.211,21	232.428,87

Codice inventario 1043	Descrizione: Pubblica Illuminazione Ubicazione: , - Valore attribuito al bene: (di cui non ammortizzabile:)	Tipo bene: Natura: Beni demaniali Codice patrimonio: 1.2.2.01.01.01.001	
Consegnatario: Non Definito/a - Conduttore: Non Definito/a			



Handwritten signature or initials.

Valore iniziale: 0,00 - Variazioni (+): 0,00 - Ammortamenti (-): 0,00		Valore attuale: 0,00		
Attuale utilizzo del bene:		Nota:		
Beneficiario:				
Dettaglio interventi - Schede di Attivazione e Variazioni				
Informazioni sulla scheda		Valore iniziale	Ammortamenti	Valore attuale
Tipo scheda: A - Descrizione: Scheda acquisto - Data attivazione: 01/01/2015 -		0,00	0,00	0,00
Tipo scheda: R - Descrizione: MANUTENZIONE ORDINARIA STRAORDINARIA, AMPLIAMENTO, RIQUALIFICAZIONE ADEGUAMENTO ALLE NORMATIVE ILLUMINOTECNICHE DEGLI IMPIANTI DI PUBBLICA ILLUMINAZIONE E SEMAFORICI. - CIG. 309785814B - Data attivazione: 31/12/2015 - Immob. in corso		35.654,23	0,00	0,00
Tipo scheda: R - Descrizione: MANUTENZIONE ORDINARIA STRAORDINARIA, AMPLIAMENTO, RIQUALIFICAZIONE ADEGUAMENTO DEGLI IMPIANTI DI PUBBLICA ILLUMINAZIONE E SEMAFORICI. CIG. 309785814B - Data attivazione: 31/12/2015 - Immob. in corso		36.666,90	0,00	0,00
Tipo scheda: R - Descrizione: MANUTENZIONE ORDINARIA STRAORDINARIA, AMPLIAMENTO, RIQUALIFICAZIONE ADEGUAMENTO DEGLI IMPIANTI DI PUBBLICA ILLUMINAZIONE E SEMAFORICI. - Data attivazione: 31/12/2015 - Immob. in corso		359.403,92	0,00	0,00
Tipo scheda: R - Descrizione: MANUTENZIONE ORDINARIA STRAORDINARIA, AMPLIAMENTO, RIQUALIFICAZIONE ADEGUAMENTO DEGLI IMPIANTI DI PUBBLICA ILLUMINAZIONE E SEMAFORICI. CIG. 309785814B - Data attivazione: 31/12/2015 - Immob. in corso		359.403,92	0,00	0,00
Tipo scheda: R - Descrizione: MANUTENZIONE ORDINARIA STRAORDINARIA, AMPLIAMENTO, RIQUALIFICAZIONE ADEGUAMENTO DEGLI IMPIANTI DI PUBBLICA ILLUMINAZIONE E SEMAFORICI. CIG. 309785814B - Data attivazione: 31/12/2015 - Immob. in corso		382.644,81	0,00	0,00
		1.173.773,78	0,00	0,00

Codice inventario 631	Descrizione: VIA FIBONACCI LUIGI Ubicazione: , - GIUGLIANO IN CAMPANIA Valore attribuito al bene: 168.426,72 (di cui non ammortizzabile:)	Tipo bene: Strade, Ponti, ecc. Natura: Beni demanali Codice patrimonio: 1.2.2.01.01.01.001		
	Consegnatario: Comune di Giugliano in campania - Conduttore: Comune di Giugliano in campania			
Valore iniziale: 168.426,72 - Variazioni (+): 0,00 - Ammortamenti (-): 13.474,12		Valore attuale: 154.952,60		
Attuale utilizzo del bene:		Nota: Quartiere INNAMDRATI VIII TRAV DI VIA MARCHESELLA Larghezza mt 8,00 Lunghezza mt 210,00 Delibera di C.C. N. 31 del 24/03/1987		
Beneficiario:				
Dettaglio interventi - Schede di Attivazione e Variazioni				
Informazioni sulla scheda		Valore iniziale	Ammortamenti	Valore attuale
Tipo scheda: A - Descrizione: Scheda acquisto - Data attivazione: 01/01/2015 -		168.426,72	13.474,14	154.952,58
		168.426,72	13.474,14	154.952,58

Codice inventario 632	Descrizione: VICO FIORE Ubicazione: , - GIUGLIANO IN CAMPANIA Valore attribuito al bene: 48.873,82 (di cui non ammortizzabile:)	Tipo bene: Strade, Ponti, ecc. Natura: Beni demanali Codice patrimonio: 1.2.2.01.01.01.001
	Consegnatario: Comune di Giugliano in campania - Conduttore: Comune di Giugliano in campania	
Valore iniziale: 48.873,82 - Variazioni (+): 0,00 - Ammortamenti (-): 3.909,92		Valore attuale: 44.963,90



Attuale utilizzo del bene: Beneficiario:		Note: Quartiere ANNUNZIATA VIA LICANTE (PIAZZETTA) Larghezza mt 7,00 Lunghezza mt 65,00 Delibera del Commissario Straordinario n. 720 del 01/06/1973		
Dettaglio interventi - Schede di Attivazione e Variazioni				
Informazioni sulla scheda		Valore iniziale	Ammortamenti	Valore attualizzato
Tipo scheda: A - Descrizione: Scheda acquisto - Data attivazione: 01/01/2015 -		48.873,82	3.909,91	44.963,91
		48.873,82	3.909,91	44.963,91

Codice inventario 633	Descrizione: RIONE FIORITO Ubicazione: , - GIUGLIANO IN CAMPANIA Valore attribuito al bene: 217.551,18 (di cui non ammortizzabile:)	Tipo bene: Strade, Ponti, ecc. Natura: Beni demaniali Codice patrimonio: 1.2.2.01.01.01.001		
	Consegnatario: Comune di Giugliano in campania - Conduttore: Comune di Giugliano in campania			
Valore iniziale: 217.551,18 - Variazioni (+): 0,00 - Ammortamenti (-): 17.404,08		Valore attualizzato: 200.147,10		
Attuale utilizzo del bene: Beneficiario:		Note: Quartiere COLONNE TRAV DI VIA COLONNE Larghezza mt 7,00 Lunghezza mt 310,00 Delibera di C.C. N. 31 del 24/03/1987		
Dettaglio interventi - Schede di Attivazione e Variazioni				
Informazioni sulla scheda		Valore iniziale	Ammortamenti	Valore attualizzato
Tipo scheda: A - Descrizione: Scheda acquisto - Data attivazione: 01/01/2015 -		217.551,18	17.404,09	200.147,09
		217.551,18	17.404,09	200.147,09

Codice inventario 634	Descrizione: VIA FOGAZZARO A. Ubicazione: , - GIUGLIANO IN CAMPANIA Valore attribuito al bene: 411.041,40 (di cui non ammortizzabile:)	Tipo bene: Strade, Ponti, ecc. Natura: Beni demaniali Codice patrimonio: 1.2.2.01.01.01.001		
	Consegnatario: Comune di Giugliano in campania - Conduttore: Comune di Giugliano in campania			
Valore iniziale: 411.041,40 - Variazioni (+): 0,00 - Ammortamenti (-): 32.883,32		Valore attualizzato: 378.158,08		
Attuale utilizzo del bene: Beneficiario:		Note: Quartiere SAN GIOVANNI A CAMPO 1ª TRAV DI VIA MADONNA DELLE GRAZIE Larghezza mt 9,00/6,00 Lunghezza mt 455,00 Delibera di C.C. N. 31 del 24/03/1987		
Dettaglio interventi - Schede di Attivazione e Variazioni				
Informazioni sulla scheda		Valore iniziale	Ammortamenti	Valore attualizzato
Tipo scheda: A - Descrizione: Scheda acquisto - Data attivazione: 01/01/2015 -		411.041,40	32.883,31	378.158,09
		411.041,40	32.883,31	378.158,09

Codice inventario 635	Descrizione: VICO FONDOLA Ubicazione: , - GIUGLIANO IN CAMPANIA Valore attribuito al bene: 112.785,75 (di cui non ammortizzabile:)	Tipo bene: Strade, Ponti, ecc. Natura: Beni demaniali Codice patrimonio: 1.2.2.01.01.01.001		
	Consegnatario: Comune di Giugliano in campania - Conduttore: Comune di Giugliano in campania			



[Handwritten signature]

Consegnatario: Comune di Giugliano in campania - Conduttore: Comune di Giugliano in campania				
Valore iniziale: 112.785,75 - Variazioni (+): 0,00 - Ammortamenti (-): 9.022,88		Valore attualizzato: 103.762,87		
Attuale utilizzo del bene: Beneficiario:		Note: Quartiere SANTA SOFIA TRAV. VIA SANT'ANNA LATO SAN NICOLA Larghezza mt 5,00 - Lunghezza mt 150,00 Delibera del Commissario Straordinario N. 720 del 01/06/1973		
Dettaglio interventi - Schede di Attivazione e Variazioni				
Informazioni sulla scheda		Valore iniziale	Ammortamenti	Valore attualizzato
Tipo scheda: A - Descrizione: Scheda acquisto - Data attivazione: 01/01/2015 -		112.785,75	9.022,86	103.762,89
		112.785,75	9.022,86	103.762,89

Codice inventario 636	Descrizione: VIA FONTANA DOMENICO Ubicazione: , - GIUGLIANO IN CAMPANIA Valore attribuito al bene: 115.292,10 (di cui non ammortizzabile:)		Tipo bene: Strade, Ponti, ecc. Natura: Beni demaniali Codice patrimonio: 1.2.2.01.01.01.001		
	Consegnatario: Comune di Giugliano in campania - Conduttore: Comune di Giugliano in campania				
Valore iniziale: 115.292,10 - Variazioni (+): 0,00 - Ammortamenti (-): 9.223,36		Valore attualizzato: 106.068,74			
Attuale utilizzo del bene: Beneficiario:		Note: Quartiere SAN NICOLA EX SCAMPIA MILANESI larghezza mt 10,00 Lunghezza mt 115,00 Istituita con Delibera di C.C. N. 494 del 09/11/1974 per la sola toponomastica successivamente annessa al patrimonio comunale con Delibera di C.C. n. 5 del 19/01/1988			
Dettaglio interventi - Schede di Attivazione e Variazioni					
Informazioni sulla scheda			Valore iniziale	Ammortamenti	Valore attualizzato
Tipo scheda: A - Descrizione: Scheda acquisto - Data attivazione: 01/01/2015 -			115.292,10	9.223,37	106.068,73
			115.292,10	9.223,37	106.068,73

Codice inventario 637	Descrizione: VIA FOSCOLO UGO Ubicazione: , - GIUGLIANO IN CAMPANIA Valore attribuito al bene: 144.365,76 (di cui non ammortizzabile:)		Tipo bene: Strade, Ponti, ecc. Natura: Beni demaniali Codice patrimonio: 1.2.2.01.01.01.001		
	Consegnatario: Comune di Giugliano in campania - Conduttore: Comune di Giugliano in campania				
Valore iniziale: 144.365,76 - Variazioni (+): 0,00 - Ammortamenti (-): 11.549,28		Valore attualizzato: 132.816,48			
Attuale utilizzo del bene: Beneficiario:		Note: Quartiere SAN GIOVANNI A CAMPO DA VIA SAN GIOVANNI A CAMPO A VIA DI GIACOMO Larghezza mt 8,00 Lunghezza mt 180,00 Istituita con Delibera di C.C. N. 494 del 09/11/1974 per la sola toponomastica successivamente annessa al patrimonio comunale con Delibera di C.C. n. 5 del 19/01/1988			
Dettaglio interventi - Schede di Attivazione e Variazioni					
Informazioni sulla scheda			Valore iniziale	Ammortamenti	Valore attualizzato
Tipo scheda: A - Descrizione: Scheda acquisto - Data attivazione: 01/01/2015 -			144.365,76	11.549,26	132.816,50
			144.365,76	11.549,26	132.816,50



Codice inventario 638	Descrizione: VIA FREZZA F.SCO Ubicazione: , - GIUGLIANO IN CAMPANIA Valore attribuito al bene: 781.981,20 (di cui non ammortizzabile:)	Tipo bene: Strade, Ponti, ecc. Natura: Beni demaniali Codice patrimonio: 1.2.2.01.01.01.001		
	Consegnatario: Comune di Giugliano in campania - Conduttore: Comune di Giugliano in campania			
Valore iniziale: 781.981,20 - Variazioni (+): 0,00 - Ammortamenti (-): 62.558,48		Valore attualizzato: 719.422,72		
Attuale utilizzo del bene: Beneficiario:	Note: Quartiere CAMPOSCINO DA VIA CAMPOSCINO AD ARCO S.ANTONIO Larghezza mt 12,00 Lunghezza mt 650,00 istituita con Delibera di C.C. N. 494 del 09/11/1974 per la sola toponomastica successivamente annessa al patrimonio comunale con Delibera di C.C. n. 5 del 19/01/1988.			
Dettaglio interventi – Schede di Attivazione e Variazioni				
Informazioni sulla scheda		Valore iniziale	Ammortamenti	Valore attualizzato
Tipo scheda: A - Descrizione: Scheda acquisto - Data attivazione: 01/01/2015 -		781.981,20	62.558,50	719.422,70
		781.981,20	62.558,50	719.422,70

Codice inventario 639	Descrizione: VIA GABELLI ARISTIDE Ubicazione: , - GIUGLIANO IN CAMPANIA Valore attribuito al bene: 183.214,18 (di cui non ammortizzabile:)	Tipo bene: Strade, Ponti, ecc. Natura: Beni demaniali Codice patrimonio: 1.2.2.01.01.01.001		
	Consegnatario: Comune di Giugliano in campania - Conduttore: Comune di Giugliano in campania			
Valore iniziale: 183.214,18 - Variazioni (+): 0,00 - Ammortamenti (-): 14.657,12		Valore attualizzato: 168.557,06		
Attuale utilizzo del bene: Beneficiario:	Note: Quartiere COLONNE VIA COLONNE P.CO SAN PAOLO Larghezza mt 8,50 Lunghezza mt 215,00 Delibera di C.C. N. 31 del 24/03/1987			
Dettaglio interventi – Schede di Attivazione e Variazioni				
Informazioni sulla scheda		Valore iniziale	Ammortamenti	Valore attualizzato
Tipo scheda: A - Descrizione: Scheda acquisto - Data attivazione: 01/01/2015 -		183.214,18	14.657,13	168.557,05
		183.214,18	14.657,13	168.557,05

Codice inventario 640	Descrizione: VIA GALILEO GALILEI Ubicazione: , - GIUGLIANO IN CAMPANIA Valore attribuito al bene: 170.431,80 (di cui non ammortizzabile:)	Tipo bene: Strade, Ponti, ecc. Natura: Beni demaniali Codice patrimonio: 1.2.2.01.01.01.001	
	Consegnatario: Comune di Giugliano in campania - Conduttore: Comune di Giugliano in campania		
Valore iniziale: 170.431,80 - Variazioni (+): 0,00 - Ammortamenti (-): 13.634,56		Valore attualizzato: 156.797,24	
Attuale utilizzo del bene: Beneficiario:	Note: Quartiere INNAMORATI IV TRAV. DI VIA MARCHESELLA Larghezza mt 8,50 Lunghezza mt 200,00 Delibera di C.C. N. 31 del 24/03/1987		
Dettaglio interventi – Schede di Attivazione e Variazioni			



Informazioni sulla scheda		Valore iniziale	Ammortamenti	Valore attualizzato
Tipo scheda: A - Descrizione: Scheda acquisto - Data attivazione: 01/01/2015 -		170.431,80	13.634,54	156.797,26
		170.431,80	13.634,54	156.797,26

Codice inventario 641	Descrizione: VICO GALLUCCIO Ubicazione: , - GIUGLIANO IN CAMPANIA Valore attribuito al bene: 15.038,10 (di cui non ammortizzabile:)	Tipo bene: Strade, Ponti, ecc. Natura: Beni demaniali Codice patrimonio: 1.2.2.01.01.01.001		
	Consegnatario: Comune di Giugliano in campania - Conduttore: Comune di Giugliano in campania			
Valore iniziale: 15.038,10 - Variazioni (+): 0,00 - Ammortamenti (-): 1.203,04		Valore attualizzato: 13.835,06		
Attuale utilizzo del bene: Beneficiario:		Note: Quartiere SANTA SOFIA TRAV. DI VIA ANTIMO PANICO Larghezza mt 4,00 - Lunghezza mt 25,00 Delibera del Commissario Straordinario N. 720 del 01/06/1973		
Dettaglio interventi - Schede di Attivazione e Variazioni				
Informazioni sulla scheda		Valore iniziale	Ammortamenti	Valore attualizzato
Tipo scheda: A - Descrizione: Scheda acquisto - Data attivazione: 01/01/2015 -		15.038,10	1.203,05	13.835,05
		15.038,10	1.203,05	13.835,05

Codice inventario 642	Descrizione: VIA GALVANI L. Ubicazione: , - GIUGLIANO IN CAMPANIA Valore attribuito al bene: 127.823,85 (di cui non ammortizzabile:)	Tipo bene: Strade, Ponti, ecc. Natura: Beni demaniali Codice patrimonio: 1.2.2.01.01.01.001		
	Consegnatario: Comune di Giugliano in campania - Conduttore: Comune di Giugliano in campania			
Valore iniziale: 127.823,85 - Variazioni (+): 0,00 - Ammortamenti (-): 10.225,92		Valore attualizzato: 117.597,93		
Attuale utilizzo del bene: Beneficiario:		Note: Quartiere INNAMORATI VIA INNAMORATI VIIA TRAV A SX DA VIA 1° MAGGIO Larghezza mt 8,50 Lunghezza mt 150,00 Delibera di C.C. N. 31 del 24/03/1987		
Dettaglio interventi - Schede di Attivazione e Variazioni				
Informazioni sulla scheda		Valore iniziale	Ammortamenti	Valore attualizzato
Tipo scheda: A - Descrizione: Scheda acquisto - Data attivazione: 01/01/2015 -		127.823,85	10.225,91	117.597,94
		127.823,85	10.225,91	117.597,94

Codice inventario 643	Descrizione: VICO GAMBUZZI Ubicazione: , - GIUGLIANO IN CAMPANIA Valore attribuito al bene: 63.911,92 (di cui non ammortizzabile:)	Tipo bene: Strade, Ponti, ecc. Natura: Beni demaniali Codice patrimonio: 1.2.2.01.01.01.001	
	Consegnatario: Comune di Giugliano in campania - Conduttore: Comune di Giugliano in campania		
Valore iniziale: 63.911,92 - Variazioni (+): 0,00 - Ammortamenti (-): 5.112,96		Valore attualizzato: 58.798,96	




[Handwritten signature]

Attuale utilizzo del bene: Beneficiario:		Note: Quartiere ANNUNZIATA TRAV. DI CORSO CAMPANO (EX UPIM) Larghezza mt 5,00 - Lunghezza mt 85,00 Delibera del Commissario Straordinario N. 720 del 01/05/1973		
Dettaglio interventi – Schede di Attivazione e Variazioni				
Informazioni sulla scheda		Valore iniziale	Ammortamenti	Valore attualizzato
Tipo scheda: A - Descrizione: Scheda acquisto - Data attivazione: 01/01/2015 -		63.911,92	5.112,95	58.798,97
		63.911,92	5.112,95	58.798,97

Codice inventario 644	Descrizione: VIA GARIBALDI GIUSEPPE Ubicazione: , - GIUGLIANO IN CAMPANIA Valore attribuito al bene: 119.302,26 (di cui non ammortizzabile:)		Tipo bene: Strade, Ponti, ecc. Natura: Beni demaniali Codice patrimonio: 1.2.2.01.01.001	
	Consegnatario: Comune di Giugliano in campania - Conduttore: Comune di Giugliano in campania			
Valore iniziale: 119.302,26 - Variazioni (+): 0,00 - Ammortamenti (-): 9.544,20		Valore attualizzato: 109.758,08		
Attuale utilizzo del bene: Beneficiario:		Note: Quartiere OASI SACRO CUORE TRAV. DA VIA MAZZINI A VIA CAVOUR Larghezza mt 7,00 Lunghezza mt 170,00 istituita con Delibera di C.C. N. 494 del 09/11/1974 per la sola toponomastica successivamente annessa al patrimonio comunale con Delibera di C.C. n. 5 del 19/01/1988		
Dettaglio interventi – Schede di Attivazione e Variazioni				
Informazioni sulla scheda		Valore iniziale	Ammortamenti	Valore attualizzato
Tipo scheda: A - Descrizione: Scheda acquisto - Data attivazione: 01/01/2015 -		119.302,26	9.544,18	109.758,08
		119.302,26	9.544,18	109.758,08

Codice inventario 645	Descrizione: via GELSI Ubicazione: , - GIUGLIANO IN CAMPANIA Valore attribuito al bene: 601.524,00 (di cui non ammortizzabile:)		Tipo bene: Strade, Ponti, ecc. Natura: Beni demaniali Codice patrimonio: 1.2.2.01.01.001	
	Consegnatario: Comune di Giugliano in campania - Conduttore: Comune di Giugliano in campania			
Valore iniziale: 601.524,00 - Variazioni (+): 0,00 - Ammortamenti (-): 48.121,92		Valore attualizzato: 553.402,08		
Attuale utilizzo del bene: Beneficiario:		Note: Quartiere VARCATURO DA CARRAFIELLO A MADONNA DEL PANTANO (STAFFETTA) Larghezza mt 5,00 - Lunghezza mt 2400,00		
Dettaglio interventi – Schede di Attivazione e Variazioni				
Informazioni sulla scheda		Valore iniziale	Ammortamenti	Valore attualizzato
Tipo scheda: A - Descrizione: Scheda acquisto - Data attivazione: 01/01/2015 -		601.524,00	48.121,92	553.402,08
		601.524,00	48.121,92	553.402,08


Codice inventario 646	Descrizione: VICO GELSO Ubicazione: , - GIUGLIANO IN CAMPANIA	Tipo bene: Strade, Ponti, ecc. Natura: Beni demaniali
--------------------------	--	--



Valore attribuito al bene: 215.546,10 (di cui non ammortizzabile:)		Codice patrimonio: 1.2.2.01.01.01.001	
Consegnatario: Comune di Giugliano in campania - Conduttore: Comune di Giugliano in campania			
Valore iniziale: 215.546,10 - Variazioni (+): 0,00 - Ammortamenti (-): 17.243,68		Valore attualizzato: 198.302,42	
Attuale utilizzo del bene: Beneficiario:		Note: Quartiere SAN MARCO TRAV. DI VIA CAMPOSCINO Larghezza mt 4,00/6,00 - Lunghezza mt 95,00 Delibera del Commissario Straordinario N. 720 del 01/06/1973	
Dettaglio interventi - Schede di Attivazione e Variazioni			
Informazioni sulla scheda		Valore iniziale	Ammortamenti
Tipo scheda: A - Descrizione: Scheda acquisto - Data attivazione: 01/01/2015 -		215.546,10	17.243,69
		215.546,10	17.243,69
		198.302,41	

Codice inventario 647	Descrizione: VIALE GEMELLI Ubicazione: , - GIUGLIANO IN CAMPANIA Valore attribuito al bene: 401.016,00 (di cui non ammortizzabile:)	Tipo bene: Strade, Ponti, ecc. Natura: Beni demaniali Codice patrimonio: 1.2.2.01.01.01.001	
	Consegnatario: Comune di Giugliano in campania - Conduttore: Comune di Giugliano in campania		
Valore iniziale: 401.016,00 - Variazioni (+): 0,00 - Ammortamenti (-): 32.081,28		Valore attualizzato: 368.934,72	
Attuale utilizzo del bene: Beneficiario:		Note: Quartiere PIGNA CORSO CAMPANO NUOVA CASERMA C.C. Larghezza mt 10,00 Lunghezza mt 400,00 Delibera di C.C. N. 31 del 24/03/1987	
Dettaglio interventi - Schede di Attivazione e Variazioni			
Informazioni sulla scheda		Valore iniziale	Ammortamenti
Tipo scheda: A - Descrizione: Scheda acquisto - Data attivazione: 01/01/2015 -		401.016,00	32.081,28
		401.016,00	32.081,28
		368.934,72	

Codice inventario 648	Descrizione: VIA GENOVESI ANTONIO Ubicazione: , - GIUGLIANO IN CAMPANIA Valore attribuito al bene: 77.195,58 (di cui non ammortizzabile:)	Tipo bene: Strade, Ponti, ecc. Natura: Beni demaniali Codice patrimonio: 1.2.2.01.01.01.001	
	Consegnatario: Comune di Giugliano in campania - Conduttore: Comune di Giugliano in campania		
Valore iniziale: 77.195,58 - Variazioni (+): 0,00 - Ammortamenti (-): 6.175,64		Valore attualizzato: 71.019,94	
Attuale utilizzo del bene: Beneficiario:		Note: Quartiere INNAMORATI TRAV. DI VIA INNAMORATI Larghezza mt 5,50 Lunghezza mt 140,00 Delib. G. Comunale N° 568 del 31.07.1996 approvazione verbale commissione toponomastica stradale, manca la Delibera di annessione al patrimonio comunale	
Dettaglio interventi - Schede di Attivazione e Variazioni			
Informazioni sulla scheda		Valore iniziale	Ammortamenti
Tipo scheda: A - Descrizione: Scheda acquisto - Data attivazione: 01/01/2015 -		77.195,58	6.175,65
		77.195,58	6.175,65
		71.019,93	



[Handwritten signature]

Codice inventario 649	Descrizione: VIA GENTILE G. Ubicazione: , - GIUGLIANO IN CAMPANIA Valore attribuito al bene: 77.195,58 (di cui non ammortizzabile:)	Tipo bene: Strade, Ponti, ecc. Natura: Beni demaniali Codice patrimonio: 1.2.2.01.01.01.001
	Consegnatario: Comune di Giugliano in campania - Conduttore: Comune di Giugliano in campania	
Valore iniziale: 77.195,58 - Variazioni (+): 0,00 - Ammortamenti (-): 6.175,64		Valore attualizzato: 71.019,94
Attuale utilizzo del bene: Beneficiario:	Note: Quartiere COLONNE VIA COLONNE P.CO SAN PAOLO Larghezza mt 7,00 Lunghezza mt 110,00 Delibera di C.C. N. 31 del 24/03/1987 inserita anche nella Delibera Comunale n. 874 del 07/11/1991 (Approvazione verbale commissione toponomastica stradale, ma senza atto di acquisizione)	
Dettaglio interventi – Schede di Attivazione e Variazioni		
Informazioni sulla scheda		
	Valore iniziale	Ammortamenti
		Valore attualizzato
Tipo scheda: A - Descrizione: Scheda acquisto - Data attivazione: 01/01/2015 -		
	77.195,58	6.175,65
	77.195,58	6.175,65
		71.019,93

Codice inventario 650	Descrizione: VICO GERUNDO Ubicazione: , - GIUGLIANO IN CAMPANIA Valore attribuito al bene: 27.068,58 (di cui non ammortizzabile:)	Tipo bene: Strade, Ponti, ecc. Natura: Beni demaniali Codice patrimonio: 1.2.2.01.01.01.001
	Consegnatario: Comune di Giugliano in campania - Conduttore: Comune di Giugliano in campania	
Valore iniziale: 27.068,58 - Variazioni (+): 0,00 - Ammortamenti (-): 2.165,48		Valore attualizzato: 24.903,10
Attuale utilizzo del bene: Beneficiario:	Note: Quartiere SANTA SOFIA TRAV. DI VIA LICODA Larghezza mt 4,00 - Lunghezza mt 45,00 Delibera del Commissario Straordinario N. 720 del 01/06/1973	
Dettaglio interventi – Schede di Attivazione e Variazioni		
Informazioni sulla scheda		
	Valore iniziale	Ammortamenti
		Valore attualizzato
Tipo scheda: A - Descrizione: Scheda acquisto - Data attivazione: 01/01/2015 -		
	27.068,58	2.165,49
	27.068,58	2.165,49
		24.903,09

Codice inventario 651	Descrizione: VICO GESUITI Ubicazione: , - GIUGLIANO IN CAMPANIA Valore attribuito al bene: 46.618,11 (di cui non ammortizzabile:)	Tipo bene: Strade, Ponti, ecc. Natura: Beni demaniali Codice patrimonio: 1.2.2.01.01.01.001
	Consegnatario: Comune di Giugliano in campania - Conduttore: Comune di Giugliano in campania	
Valore iniziale: 46.618,11 - Variazioni (+): 0,00 - Ammortamenti (-): 3.729,44		Valore attualizzato: 42.888,67
Attuale utilizzo del bene: Beneficiario:	Note: Quartiere SANTA SOFIA TRAV. DI VIA SANT'ANNA (CHIESA) Larghezza mt 4,00 - Lunghezza mt 62,00 Delibera del Commissario Straordinario N. 720 del 01/06/1973	
Dettaglio interventi – Schede di Attivazione e Variazioni		



Informazioni sulla scheda		Valore iniziale	Ammortamenti	Valore attualizzato
Tipo scheda: A - Descrizione: Scheda acquisto - Data attivazione: 01/01/2015 -		46.618,11	3.729,45	42.888,66
		46.618,11	3.729,45	42.888,66

Informazioni sulla scheda		Valore iniziale	Ammortamenti	Valore attualizzato
Codice inventario 652	Descrizione: via GIANFELICE Ubicazione: , - GIUGLIANO IN CAMPANIA Valore attribuito al bene: 662.428,30 (di cui non ammortizzabile:)	Tipo bene: Strade, Ponti, ecc. Natura: Beni demaniali Codice patrimonio: 1.2.2.01.01.001		
	Consegnatario: Comune di Giugliano in campania - Conduttore: Comune di Giugliano in campania	Valore attualizzato: 609.434,02		
Valore iniziale: 662.428,30 - Variazioni (+): 0,00 - Ammortamenti (-): 52.994,28				
Attuale utilizzo del bene: Beneficiario:		Note: Quartiere OASI SACRO CUORE VIA OASI SACRO CUORE III^ TRAV A DX Larghezza mt 3,50/6,00 - Lunghezza mt 1370,00 Delibera di C.C. N. 17 del 10/03/1975		
Dettaglio interventi - Schede di Attivazione e Variazioni				
Informazioni sulla scheda		Valore iniziale	Ammortamenti	Valore attualizzato
Tipo scheda: A - Descrizione: Scheda acquisto - Data attivazione: 01/01/2015 -		662.428,30	52.994,26	609.434,04
		662.428,30	52.994,26	609.434,04

Informazioni sulla scheda		Valore iniziale	Ammortamenti	Valore attualizzato
Codice inventario 653	Descrizione: VIA GIARDINI Ubicazione: , - GIUGLIANO IN CAMPANIA Valore attribuito al bene: 143.864,49 (di cui non ammortizzabile:)	Tipo bene: Strade, Ponti, ecc. Natura: Beni demaniali Codice patrimonio: 1.2.2.01.01.001		
	Consegnatario: Comune di Giugliano in campania - Conduttore: Comune di Giugliano in campania	Valore attualizzato: 132.355,33		
Valore iniziale: 143.864,49 - Variazioni (+): 0,00 - Ammortamenti (-): 11.509,16				
Attuale utilizzo del bene: Beneficiario:		Note: Quartiere OASI SACRO CUORE DA PIAZZA SAN NICOLA A VIA OASI SACRO CUORE Larghezza mt 6,00/8,00 - Lunghezza mt 205,00 Delibera del Commissario Straordinario N. 720 del 01/05/1973		
Dettaglio interventi - Schede di Attivazione e Variazioni				
Informazioni sulla scheda		Valore iniziale	Ammortamenti	Valore attualizzato
Tipo scheda: A - Descrizione: Scheda acquisto - Data attivazione: 01/01/2015 -		143.864,49	11.509,16	132.355,33
		143.864,49	11.509,16	132.355,33

Informazioni sulla scheda		Valore iniziale	Ammortamenti	Valore attualizzato
Codice inventario 654	Descrizione: VIA GIARDINI 1^ TRAV. DX Ubicazione: , - GIUGLIANO IN CAMPANIA Valore attribuito al bene: 75.190,50 (di cui non ammortizzabile:)	Tipo bene: Strade, Ponti, ecc. Natura: Beni demaniali Codice patrimonio: 1.2.2.01.01.001		
	Consegnatario: Comune di Giugliano in campania - Conduttore: Comune di Giugliano in campania	Valore attualizzato: 69.175,26		
Valore iniziale: 75.190,50 - Variazioni (+): 0,00 - Ammortamenti (-): 6.015,24				



Handwritten signature or initials.

Attuale utilizzo del bene: Beneficiario:		Note: Quartiere OASI SACRO CUORE TRAV. DI VIA GIARDINI Larghezza mt 6,00 - Lunghezza mt 125,00 istituita con Delibera di C.C. N. 494 del 09/11/1974 per la sola toponomastica successivamente annessa al patrimonio comunale con Delibera di C.C. n. 5 del 19/01/1988.		
Dettaglio interventi – Schede di Attivazione e Variazioni				
Informazioni sulla scheda		Valore iniziale	Ammortamenti	Valore attualizzato
Tipo scheda: A - Descrizione: Scheda acquisto - Data attivazione: 01/01/2015 -		75.190,50	6.015,24	69.175,26
		75.190,50	6.015,24	69.175,26

Codice inventario 655	Descrizione: VIA GIARDINI 2^ TRAV. DX Ubicazione: , - GIUGLIANO IN CAMPANIA Valore attribuito al bene: 75.190,50 (di cui non ammortizzabile:)		Tipo bene: Strade, Ponti, ecc. Natura: Beni demaniali Codice patrimonio: 1.2.2.01.01.001	
	Consegnatario: Comune di Giugliano in campania - Conduttore: Comune di Giugliano in campania			
Valore iniziale: 75.190,50 - Variazioni (+): 0,00 - Ammortamenti (-): 6.015,24		Valore attualizzato: 69.175,26		
Attuale utilizzo del bene: Beneficiario:		Note: Quartiere OASI SACRO CUORE TRAV. DI VIA GIARDINI Larghezza mt 6,00 - Lunghezza mt 125,00 istituita con Delibera di C.C. N. 494 del 09/11/1974 per la sola toponomastica successivamente annessa al patrimonio comunale con Delibera di C.C. n. 5 del 19/01/1988.		
Dettaglio interventi – Schede di Attivazione e Variazioni				
Informazioni sulla scheda		Valore iniziale	Ammortamenti	Valore attualizzato
Tipo scheda: A - Descrizione: Scheda acquisto - Data attivazione: 01/01/2015 -		75.190,50	6.015,24	69.175,26
		75.190,50	6.015,24	69.175,26

Codice inventario 656	Descrizione: VIA GIGANTE GIACINTO Ubicazione: , - GIUGLIANO IN CAMPANIA Valore attribuito al bene: 152.386,08 (di cui non ammortizzabile:)		Tipo bene: Strade, Ponti, ecc. Natura: Beni demaniali Codice patrimonio: 1.2.2.01.01.001	
	Consegnatario: Comune di Giugliano in campania - Conduttore: Comune di Giugliano in campania			
Valore iniziale: 152.386,08 - Variazioni (+): 0,00 - Ammortamenti (-): 12.190,88		Valore attualizzato: 140.195,20		
Attuale utilizzo del bene: Beneficiario:		Note: Quartiere MARISTI TRAV. DI VIA VITTORIO VENETO (EX MUNICIPIO) Larghezza mt 8,00 Lunghezza mt 190,00 Istituita con Delibera di C.C. N. 494 del 09/11/1974 per la sola toponomastica successivamente annessa al patrimonio comunale con Delibera di C.C. n. 5 del 19/01/1988.		
Dettaglio interventi – Schede di Attivazione e Variazioni				
Informazioni sulla scheda		Valore iniziale	Ammortamenti	Valore attualizzato
Tipo scheda: A - Descrizione: Scheda acquisto - Data attivazione: 01/01/2015 -		152.386,08	12.190,89	140.195,19
		152.386,08	12.190,89	140.195,19



Codice inventario 657	Descrizione: VIA GIOBERTI V. Ubicazione: , - GIUGLIANO IN CAMPANIA Valore attribuito al bene: 348.883,92 (di cui non ammortizzabile:)	Tipo bene: Strade, Ponti, ecc. Natura: Beni demaniali Codice patrimonio: 1.2.2.01.01.01.001		
	Consegnatario: Comune di Giugliano in campania - Conduttore: Comune di Giugliano in campania			
Valore iniziale: 348.883,92 - Variazioni (+): 0,00 - Ammortamenti (-): 27.910,72		Valore attualizzato: 320.973,20		
Attuale utilizzo del bene: Beneficiario:	Note: Quartiere COLONNE VIA COLONNE EX CUPA SFONDATA Larghezza mt 6,00 Lunghezza mt 580,00 Delibera di C.C. n. 31 del 24/03/1987			
Dettaglio interventi – Schede di Attivazione e Variazioni				
Informazioni sulla scheda		Valore iniziale	Ammortamenti	Valore attualizzato
Tipo scheda: A - Descrizione: Scheda acquisto - Data attivazione: 01/01/2015 -		348.883,92	27.910,71	320.973,21
		348.883,92	27.910,71	320.973,21

Codice inventario 658	Descrizione: VIA GIOIA FLAVIO Ubicazione: , - GIUGLIANO IN CAMPANIA Valore attribuito al bene: 119.302,26 (di cui non ammortizzabile:)	Tipo bene: Strade, Ponti, ecc. Natura: Beni demaniali Codice patrimonio: 1.2.2.01.01.01.001		
	Consegnatario: Comune di Giugliano in campania - Conduttore: Comune di Giugliano in campania			
Valore iniziale: 119.302,26 - Variazioni (+): 0,00 - Ammortamenti (-): 9.544,20		Valore attualizzato: 109.758,06		
Attuale utilizzo del bene: Beneficiario:	Note: Quartiere INNAMORATI VIA INNAMORATI V TRAV A SX (DOPO 1° MAGGIO) Larghezza mt 7,00 Lunghezza mt 170,00 Delibera di C.C. N. 31 del 24/03/1987			
Dettaglio interventi – Schede di Attivazione e Variazioni				
Informazioni sulla scheda		Valore iniziale	Ammortamenti	Valore attualizzato
Tipo scheda: A - Descrizione: Scheda acquisto - Data attivazione: 01/01/2015 -		119.302,26	9.544,18	109.758,08
		119.302,26	9.544,18	109.758,08

Codice inventario 659	Descrizione: VIA GIOVANNI XXIII Ubicazione: , - GIUGLIANO IN CAMPANIA Valore attribuito al bene: 175.444,50 (di cui non ammortizzabile:)	Tipo bene: Strade, Ponti, ecc. Natura: Beni demaniali Codice patrimonio: 1.2.2.01.01.01.001		
	Consegnatario: Comune di Giugliano in campania - Conduttore: Comune di Giugliano in campania			
Valore iniziale: 175.444,50 - Variazioni (+): 0,00 - Ammortamenti (-): 14.035,56		Valore attualizzato: 161.408,94		
Attuale utilizzo del bene: Beneficiario:	Note: Quartiere COLLINA DA VIA A.M.PIROZZI A VIA LIMITONE Larghezza mt 7,00 - Lunghezza mt 250,00 Istituita con Delibera di C.C. N. 494 del 09/11/1974 per la sola toponomastica successivamente annessa al patrimonio comunale con Delibera di C.C. n. 5 del 19/01/1988.			
Dettaglio interventi – Schede di Attivazione e Variazioni				
Informazioni sulla scheda		Valore iniziale	Ammortamenti	Valore attualizzato



[Handwritten signature]

Tipo scheda: A - Descrizione: Scheda acquisto - Data attivazione: 01/01/2015 -	175.444,50	14.035,56	161.408,94
	175.444,50	14.035,56	161.408,94

Codice inventario 660	Descrizione: VIA GIOVANNI XXIII 1^ TRAV. Ubicazione: , - GIUGLIANO IN CAMPANIA Valore attribuito al bene: 105.266,70 (di cui non ammortizzabile:)	Tipo bene: Strade, Ponti, ecc. Natura: Beni demaniali Codice patrimonio: 1.2.2.01.01.01.001		
	Consegnatario: Comune di Giugliano in campania - Conduttore: Comune di Giugliano in campania			
Valore iniziale: 105.266,70 - Variazioni (+): 0,00 - Ammortamenti (-): 8.421,32		Valore attualizzato: 96.845,38		
Attuale utilizzo del bene: Beneficiario:	Note: Quartiere COLLINA TRAV. DI VIA GIOVANNI XXIII Larghezza mt 5,00 - Lunghezza mt 210 istituita con Delibera di C.C. N. 494 del 09/11/1974 per la sola toponomastica successivamente annessa al patrimonio comunale con Delibera di C.C. n. 5 del 19/01/1988.			
Dettaglio interventi - Schede di Attivazione e Variazioni				
Informazioni sulla scheda		Valore iniziale	Ammortamenti	Valore attualizzato
Tipo scheda: A - Descrizione: Scheda acquisto - Data attivazione: 01/01/2015 -		105.266,70	8.421,34	96.845,36
		105.266,70	8.421,34	96.845,36

Codice inventario 661	Descrizione: 2 trav. GIOVANNI XXIII 2^ TRAV. Ubicazione: , - GIUGLIANO IN CAMPANIA Valore attribuito al bene: 80.203,20 (di cui non ammortizzabile:)	Tipo bene: Strade, Ponti, ecc. Natura: Beni demaniali Codice patrimonio: 1.2.2.01.01.01.001		
	Consegnatario: Comune di Giugliano in campania - Conduttore: Comune di Giugliano in campania			
Valore iniziale: 80.203,20 - Variazioni (+): 0,00 - Ammortamenti (-): 6.416,24		Valore attualizzato: 73.786,96		
Attuale utilizzo del bene: Beneficiario:	Note: Quartiere COLLINA TRAV. DI GIOVANNI XXIII Larghezza mt 5,00 - Lunghezza mt 160,00 istituita con Delibera di C.C. N. 494 del 09/11/1974 per la sola toponomastica successivamente annessa al patrimonio comunale con Delibera di C.C. n. 5 del 19/01/1988			
Dettaglio interventi - Schede di Attivazione e Variazioni				
Informazioni sulla scheda		Valore iniziale	Ammortamenti	Valore attualizzato
Tipo scheda: A - Descrizione: Scheda acquisto - Data attivazione: 01/01/2015 -		80.203,20	6.416,26	73.786,94
		80.203,20	6.416,26	73.786,94

Codice inventario 662	Descrizione: VICO GIUGLIANIELLO Ubicazione: , - GIUGLIANO IN CAMPANIA Valore attribuito al bene: 495.254,76 (di cui non ammortizzabile:)	Tipo bene: Strade, Ponti, ecc. Natura: Beni demaniali Codice patrimonio: 1.2.2.01.01.01.001	
	Consegnatario: Comune di Giugliano in campania - Conduttore: Comune di Giugliano in campania		
Valore iniziale: 495.254,76 - Variazioni (+): 0,00 - Ammortamenti (-): 39.620,40		Valore attualizzato: 455.634,36	
Attuale utilizzo del bene:	Note: Quartiere SAN GIOVANNI A CAMPO		



Beneficiario:		DA VIA DANTE A VIA MADONNA DELLE GRAZIE Larghezza mt 4,00 - Lunghezza mt 185,00 Delibera del Commissario Straordinario N. 720 del 01/06/1973		
Dettaglio interventi – Schede di Attivazione e Variazioni				
Informazioni sulla scheda		Valore iniziale	Ammortamenti	Valore attualizzato
Tipo scheda: A - Descrizione: Scheda acquisto - Data attivazione: 01/01/2015 -		495.254,76	39.620,38	455.634,38
		495.254,76	39.620,38	455.634,38

Codice inventario 663	Descrizione: VIA GIULIA Ubicazione: , - GIUGLIANO IN CAMPANIA Valore attribuito al bene: 216.548,64 (di cui non ammortizzabile:)	Tipo bene: Strade, Ponti, ecc. Natura: Beni demaniali Codice patrimonio: 1.2.2.01.01.01.001		
	Consegnatario: Comune di Giugliano in campania - Conduttore: Comune di Giugliano in campania			
Valore iniziale: 216.548,64 - Variazioni (+): 0,00 - Ammortamenti (-): 17.323,88		Valore attualizzato: 199.224,76		
Attuale utilizzo del bene: Beneficiario:		Note: Quartiere ANNUNZIATA DA CORSO CAMPANO (SELCIONE) A VIA F.FREZZA Larghezza mt 5,00/7,00 - Lunghezza mt 333,00 Delibera del Commissario Straordinario N. 720 del 01/06/1973		
Dettaglio interventi – Schede di Attivazione e Variazioni				
Informazioni sulla scheda		Valore iniziale	Ammortamenti	Valore attualizzato
Tipo scheda: A - Descrizione: Scheda acquisto - Data attivazione: 01/01/2015 -		216.548,64	17.323,89	199.224,75
		216.548,64	17.323,89	199.224,75

Codice inventario 664	Descrizione: VIA GIUSTI G. Ubicazione: , - GIUGLIANO IN CAMPANIA Valore attribuito al bene: 260.660,40 (di cui non ammortizzabile:)	Tipo bene: Strade, Ponti, ecc. Natura: Beni demaniali Codice patrimonio: 1.2.2.01.01.01.001		
	Consegnatario: Comune di Giugliano in campania - Conduttore: Comune di Giugliano in campania			
Valore iniziale: 260.660,40 - Variazioni (+): 0,00 - Ammortamenti (-): 20.852,84		Valore attualizzato: 239.807,56		
Attuale utilizzo del bene: Beneficiario:		Note: Quartiere CAPPELLA DEI MORTI VIA OASI SACRO CUORE DOPO CIMMINIERO Larghezza mt 4,00 Lunghezza mt 650,00 Delibera di C.C. N. 31 del 24/03/1987		
Dettaglio interventi – Schede di Attivazione e Variazioni				
Informazioni sulla scheda		Valore iniziale	Ammortamenti	Valore attualizzato
Tipo scheda: A - Descrizione: Scheda acquisto - Data attivazione: 01/01/2015 -		260.660,40	20.852,83	239.807,57
		260.660,40	20.852,83	239.807,57

Codice inventario 665	Descrizione: PIAZZA GRAMSCI A. Ubicazione: , - GIUGLIANO IN CAMPANIA Valore attribuito al bene: 1.054.672,08 (di cui non ammortizzabile:)	Tipo bene: Strade, Ponti, ecc. Natura: Beni demaniali Codice patrimonio: 1.2.2.01.01.01.001		



Consegnatario: Comune di Giugliano in campania - Conduttore: Comune di Giugliano in campania				
Valore iniziale: 1.054.672,08 - Variazioni (+): 0,00 - Ammortamenti (-): 84.373,76		Valore attualizzato: 970.298,32		
Attuale utilizzo del bene: Beneficiario:		Note: Quartiere SANTA SOFIA TRIVIO DI A.PALUMBO-VIA VENETO-VIA ROMA mq. 5260,00 Delibera del Commissario Straordinario N. 720 del 01/06/1973		
Dettaglio interventi -- Schede di Attivazione e Variazioni				
Informazioni sulla scheda		Valore iniziale	Ammortamenti	Valore attualizzato
Tipo scheda: A - Descrizione: Scheda acquisto - Data attivazione: 01/01/2015 -		1.054.672,08	84.373,77	970.298,31
		1.054.672,08	84.373,77	970.298,31

Codice inventario 666	Descrizione: VICO GRANATA Ubicazione: , - GIUGLIANO IN CAMPANIA Valore attribuito al bene: 14.887,71 (di cui non ammortizzabile:)		Tipo bene: Strade, Ponti, ecc. Natura: Beni demaniali Codice patrimonio: 1.2.2.01.01.01.001	
	Consegnatario: Comune di Giugliano in campania - Conduttore: Comune di Giugliano in campania			
Valore iniziale: 14.887,71 - Variazioni (+): 0,00 - Ammortamenti (-): 1.191,00		Valore attualizzato: 13.696,71		
Attuale utilizzo del bene: Beneficiario:		Note: Quartiere ANNUNZIATA TRAV.DI VIA LICANTE Larghezza mt 4,50 - Lunghezza mt 22,00 Delibera del Commissario Straordinario N. 720 del 01/06/1973		
Dettaglio interventi -- Schede di Attivazione e Variazioni				
Informazioni sulla scheda		Valore iniziale	Ammortamenti	Valore attualizzato
Tipo scheda: A - Descrizione: Scheda acquisto - Data attivazione: 01/01/2015 -		14.887,71	1.191,02	13.696,69
		14.887,71	1.191,02	13.696,69

Codice inventario 667	Descrizione: VICO GRASSO Ubicazione: , - GIUGLIANO IN CAMPANIA Valore attribuito al bene: 28.422,00 (di cui non ammortizzabile:)		Tipo bene: Strade, Ponti, ecc. Natura: Beni demaniali Codice patrimonio: 1.2.2.01.01.01.001	
	Consegnatario: Comune di Giugliano in campania - Conduttore: Comune di Giugliano in campania			
Valore iniziale: 28.422,00 - Variazioni (+): 0,00 - Ammortamenti (-): 2.273,76		Valore attualizzato: 26.148,24		
Attuale utilizzo del bene: Beneficiario:		Note: Quartiere ANNUNZIATA CORSO CAMPANO (SELCIONE-VIA GIULIA) Larghezza mt 4,50 - Lunghezza mt 42,00 Delibera del Commissario Straordinario N. 720 del 30/05/1973		
Dettaglio interventi -- Schede di Attivazione e Variazioni				
Informazioni sulla scheda		Valore iniziale	Ammortamenti	Valore attualizzato
Tipo scheda: A - Descrizione: Scheda acquisto - Data attivazione: 01/01/2015 -		28.422,00	2.273,76	26.148,24
		28.422,00	2.273,76	26.148,24



[Handwritten signature]

Codice inventario 668	Descrizione: VIA GROSSI T. Ubicazione: , - GIUGLIANO IN CAMPANIA Valore attribuito al bene: 136.345,44 (di cui non ammortizzabile:)	Tipo bene: Strade, Ponti, ecc. Natura: Beni demaniali Codice patrimonio: 1.2.2.01.01.01.001		
	Consegnatario: Comune di Giugliano in campania - Conduttore: Comune di Giugliano in campania			
Valore iniziale: 136.345,44 - Variazioni (+): 0,00 - Ammortamenti (-): 10.907,64		Valore attualizzato: 125.437,80		
Attuale utilizzo del bene: Beneficiario:		Note: Quartiere MONTAGNELLA CORSO CAMPANO DOPO VECCHI MERCATO X ^a TRAV. A SX Larghezza mt 8,00 Lunghezza mt 170,00 Delibera di C.C. N. 31 del 24/03/1987		
Dettaglio interventi – Schede di Attivazione e Variazioni				
Informazioni sulla scheda		Valore iniziale	Ammortamenti	Valore attualizzato
Tipo scheda: A - Descrizione: Scheda acquisto - Data attivazione: 01/01/2015 -		136.345,44	10.907,64	125.437,80
		136.345,44	10.907,64	125.437,80

Codice inventario 669	Descrizione: VIA GROTTA DELL'OLMO Ubicazione: , - GIUGLIANO IN CAMPANIA Valore attribuito al bene: 228.077,85 (di cui non ammortizzabile:)	Tipo bene: Strade, Ponti, ecc. Natura: Beni demaniali Codice patrimonio: 1.2.2.01.01.01.001		
	Consegnatario: Comune di Giugliano in campania - Conduttore: Comune di Giugliano in campania			
Valore iniziale: 228.077,85 - Variazioni (+): 0,00 - Ammortamenti (-): 18.246,24		Valore attualizzato: 209.831,61		
Attuale utilizzo del bene: Beneficiario:		Note: Quartiere SAN NULLO DA VIA SANNULLO A VIA RIPIUARIA Larghezza mt 7,00 Lunghezza mt 650,00 Verbale di consegna SP ricadenti nel centro abitato prot. 5211 del 21/04/2000		
Dettaglio interventi – Schede di Attivazione e Variazioni				
Informazioni sulla scheda		Valore iniziale	Ammortamenti	Valore attualizzato
Tipo scheda: A - Descrizione: Scheda acquisto - Data attivazione: 01/01/2015 -		228.077,85	18.246,23	209.831,62
		228.077,85	18.246,23	209.831,62

Codice inventario 670	Descrizione: VIA GUERRAZZI F.D. Ubicazione: , - GIUGLIANO IN CAMPANIA Valore attribuito al bene: 129.828,93 (di cui non ammortizzabile:)	Tipo bene: Strade, Ponti, ecc. Natura: Beni demaniali Codice patrimonio: 1.2.2.01.01.01.001		
	Consegnatario: Comune di Giugliano in campania - Conduttore: Comune di Giugliano in campania			
Valore iniziale: 129.828,93 - Variazioni (+): 0,00 - Ammortamenti (-): 10.386,32		Valore attualizzato: 119.442,61		
Attuale utilizzo del bene: Beneficiario:		Note: Quartiere MONTAGNELLE CORSO CAMPANO DOPO VECCHIO MERCATO XII ^a TRAV. A SX Larghezza mt 7,00 Lunghezza mt 185,00 Delibera di C.C. N. 31 del 24/03/1987		
Dettaglio interventi – Schede di Attivazione e Variazioni				
Informazioni sulla scheda		Valore iniziale	Ammortamenti	Valore attualizzato



Handwritten signature

Tipo scheda: A - Descrizione: Scheda acquisto - Data attivazione: 01/01/2015 -

129.828,93 10.386,31 119.442,62

129.828,93 10.386,31 119.442,62

Codice inventario 671	Descrizione: VIA INNAMORATI Ubicazione: , - GIUGLIANO IN CAMPANIA Valore attribuito al bene: 1.563.962,40 (di cui non ammortizzabile:)	Tipo bene: Strade, Ponti, ecc. Natura: Beni demaniali Codice patrimonio: 1.2.2.01.01.01.001		
	Consegnatario: Comune di Giugliano in campania - Conduttore: Comune di Giugliano in campania			
Valore iniziale: 1.563.962,40 - Variazioni (+): 0,00 - Ammortamenti (-): 125.117,00		Valore attualizzato: 1.438.845,40		
Attuale utilizzo del bene: Beneficiario:		Note: Quartiere INNAMORATI PROLUNGAMENTO DA VIA POZZO NUOVO A CORSO CAMPANO Larghezza mt. 12,00 Lunghezza mt. 1300,00		
Dettaglio interventi - Schede di Attivazione e Variazioni				
Informazioni sulla scheda		Valore iniziale	Ammortamenti	Valore attualizzato
Tipo scheda: A - Descrizione: Scheda acquisto - Data attivazione: 01/01/2015 -		1.563.962,40	125.116,99	1.438.845,41
		1.563.962,40	125.116,99	1.438.845,41

Codice inventario 672	Descrizione: VICO ISANTO Ubicazione: , - GIUGLIANO IN CAMPANIA Valore attribuito al bene: 45.114,30 (di cui non ammortizzabile:)	Tipo bene: Strade, Ponti, ecc. Natura: Beni demaniali Codice patrimonio: 1.2.2.01.01.01.001		
	Consegnatario: Comune di Giugliano in campania - Conduttore: Comune di Giugliano in campania			
Valore iniziale: 45.114,30 - Variazioni (+): 0,00 - Ammortamenti (-): 3.609,16		Valore attualizzato: 41.505,14		
Attuale utilizzo del bene: Beneficiario:		Note: Quartiere SANTA SOFIA TRAV. DI VIA SANT'ANNA (CHESA) Larghezza mt 5,00 - Lunghezza mt 60,00 Delibera del Commissario Straordinario N. 720 del 01/06/1973		
Dettaglio interventi - Schede di Attivazione e Variazioni				
Informazioni sulla scheda		Valore Iniziale	Ammortamenti	Valore attualizzato
Tipo scheda: A - Descrizione: Scheda acquisto - Data attivazione: 01/01/2015 -		45.114,30	3.609,14	41.505,16
		45.114,30	3.609,14	41.505,16

Codice inventario 673	Descrizione: VIA JOMMELLI NICOLO' Ubicazione: , - GIUGLIANO IN CAMPANIA Valore attribuito al bene: 67.671,45 (di cui non ammortizzabile:)	Tipo bene: Strade, Ponti, ecc. Natura: Beni demaniali Codice patrimonio: 1.2.2.01.01.01.001		
	Consegnatario: Comune di Giugliano in campania - Conduttore: Comune di Giugliano in campania			
Valore iniziale: 67.671,45 - Variazioni (+): 0,00 - Ammortamenti (-): 5.413,72		Valore attualizzato: 62.257,73		
Attuale utilizzo del bene: Beneficiario:		Note: Quartiere MONACI VIA VERDI III°TRAV. A DX (P.CO MARIKA) Larghezza mt 5,00 Lunghezza mt 135,00 Delibera di C.C. N. 31 del 24/03/1987		



[Handwritten signature]

Dettaglio interventi – Schede di Attivazione e Variazioni				
Informazioni sulla scheda		Valore iniziale	Ammortamenti	Valore attualizzato
Tipo scheda: A - Descrizione: Scheda acquisto - Data attivazione: 01/01/2015 -		67.671,45	5.413,72	62.257,73
		67.671,45	5.413,72	62.257,73

Codice inventario 674	Descrizione: VIA LABRIOLA ARTURO Ubicazione: , - GIUGLIANO IN CAMPANIA Valore attribuito al bene: 253.642,62 (di cui non ammortizzabile:)	Tipo bene: Strade, Ponti, ecc. Natura: Beni demaniali Codice patrimonio: 1.2.2.01.01.01.001		
	Consegnatario: Comune di Giugliano in campania - Conduttore: Comune di Giugliano in campania			
Valore iniziale: 253.642,62 - Variazioni (+): 0,00 - Ammortamenti (-): 20.291,40		Valore attualizzato: 233.351,22		
Attuale utilizzo del bene: Beneficiario:		Note: Quartiere MARISTI DA VIA A. PALUMBO (SCUOLA) A VIA F. LU MARISTI Larghezza mt 11,00 Lunghezza mt 230,00 istituita con Delibera di C.C. N. 494 del 09/11/1974 per la sola toponomastica successivamente annessa al patrimonio comunale con Delibera di C.C. n. 5 del 19/01/1988.		
Dettaglio interventi – Schede di Attivazione e Variazioni				
Informazioni sulla scheda		Valore iniziale	Ammortamenti	Valore attualizzato
Tipo scheda: A - Descrizione: Scheda acquisto - Data attivazione: 01/01/2015 -		253.642,62	20.291,41	233.351,21
		253.642,62	20.291,41	233.351,21

Codice inventario 675	Descrizione: VIA LAGO PATRIA Ubicazione: , - GIUGLIANO IN CAMPANIA Valore attribuito al bene: 7.017.780,00 (di cui non ammortizzabile:)	Tipo bene: Strade, Ponti, ecc. Natura: Beni demaniali Codice patrimonio: 1.2.2.01.01.01.001		
	Consegnatario: Comune di Giugliano in campania - Conduttore: Comune di Giugliano in campania			
Valore iniziale: 7.017.780,00 - Variazioni (+): 0,00 - Ammortamenti (-): 561.422,40		Valore attualizzato: 6.456.357,60		
Attuale utilizzo del bene: Beneficiario:		Note: Quartiere LAGO PATRIA VIA CIRCUMVALLAZIONE (MAZZOLA) A VIA DOMITIANA Larghezza mt 25,00 Lunghezza mt 2800,00		
Dettaglio interventi – Schede di Attivazione e Variazioni				
Informazioni sulla scheda		Valore iniziale	Ammortamenti	Valore attualizzato
Tipo scheda: A - Descrizione: Scheda acquisto - Data attivazione: 01/01/2015 -		7.017.780,00	561.422,40	6.456.357,60
		7.017.780,00	561.422,40	6.456.357,60

Codice inventario 676	Descrizione: VICO LAURO Ubicazione: , - GIUGLIANO IN CAMPANIA Valore attribuito al bene: 9.624,38 (di cui non ammortizzabile:)	Tipo bene: Strade, Ponti, ecc. Natura: Beni demaniali Codice patrimonio: 1.2.2.01.01.01.001	
	Consegnatario: Comune di Giugliano in campania - Conduttore: Comune di Giugliano in campania		



Handwritten signature or initials.

Valore iniziale: 9.624,38 - Variazioni (+): 0,00 - Ammortamenti (-): 769,95		Valore attualizzato: 8.854,42	
Attuale utilizzo del bene: Beneficiario:		Note: Quartiere ANNUNZIATA TRAV. DI CORSO CAMPANO (BANCO POPOLARE) Larghezza mt 4,00 - Lunghezza mt 16,00 Delibera del Commissario Straordinario N. 729 del 01/06/1973	
Dettaglio interventi - Schede di Attivazione e Variazioni			
Informazioni sulla scheda		Valore iniziale	Ammortamenti
Tipo scheda: A - Descrizione: Scheda acquisto - Data attivazione: 01/01/2015 -		9.624,38	769,95
		9.624,38	769,95
		8.854,43	

Codice inventario 677	Descrizione: VIA LEONCAVALLO R. Ubicazione: , - GIUGLIANO IN CAMPANIA Valore attribuito al bene: 180.457,20 (di cui non ammortizzabile:)		Tipo bene: Strade, Ponti, ecc. Natura: Beni demaniali Codice patrimonio: 1.2.2.01.01.001	
	Consegnatario: Comune di Giugliano in campania - Conduttore: Comune di Giugliano in campania			
Valore iniziale: 180.457,20 - Variazioni (+): 0,00 - Ammortamenti (-): 14.436,56		Valore attualizzato: 166.020,64		
Attuale utilizzo del bene: Beneficiario:		Note: Quartiere MONACI VIA VERDI II^ TRAV. A DX Larghezza mt 12,00 Lunghezza mt 150,00 Delibera di C.C. N. 31 del 24/03/1987		
Dettaglio interventi - Schede di Attivazione e Variazioni				
Informazioni sulla scheda			Valore iniziale	Ammortamenti
Tipo scheda: A - Descrizione: Scheda acquisto - Data attivazione: 01/01/2015 -			180.457,20	14.436,58
			180.457,20	14.436,58
			166.020,62	

Codice inventario 678	Descrizione: VIALE LEONE Ubicazione: , - GIUGLIANO IN CAMPANIA Valore attribuito al bene: 159.905,13 (di cui non ammortizzabile:)		Tipo bene: Strade, Ponti, ecc. Natura: Beni demaniali Codice patrimonio: 1.2.2.01.01.001	
	Consegnatario: Comune di Giugliano in campania - Conduttore: Comune di Giugliano in campania			
Valore iniziale: 159.905,13 - Variazioni (+): 0,00 - Ammortamenti (-): 12.792,40		Valore attualizzato: 147.112,73		
Attuale utilizzo del bene: Beneficiario:		Note: Quartiere PIGNA CORSO CAMPANO NUOVA CASERMA C.C. Larghezza mt 11,00 Lunghezza mt 145,00 Delibera di C.C. N. 31 del 24/03/1987		
Dettaglio interventi - Schede di Attivazione e Variazioni				
Informazioni sulla scheda			Valore iniziale	Ammortamenti
Tipo scheda: A - Descrizione: Scheda acquisto - Data attivazione: 01/01/2015 -			159.905,13	12.792,41
			159.905,13	12.792,41
			147.112,72	

Codice inventario	Descrizione: RETE FOGNARIA	Tipo bene:
--------------------------	----------------------------	------------



1052	Ubicazione: , - Valore attribuito al bene: (di cui non ammortizzabile:)	Natura: Beni demaniali Codice patrimonio: 1.2.2.01.01.001		
	Consegnatario: Non Definito/a - Conduttore: Non Definito/a			
Valore iniziale: 0,00 - Variazioni (+): 0,00 - Ammortamenti (-): 0,00		Valore attualizzato: 0,00		
Attuale utilizzo del bene: Beneficiario:		Note:		
Dettaglio interventi - Schede di Attivazione e Variazioni				
Informazioni sulla scheda				
		Valore iniziale	Ammortamenti	Valore attualizzato
Tipo scheda: A - Descrizione: Scheda acquisto - Data attivazione: 01/01/2015 -		0,00	0,00	0,00
Tipo scheda: R - Descrizione: MANUTENZIONE DELLA RETE IDRICA E FOGNARIA A SERVIZIO DELL'INTERO TERRITORIO COMUNALE.CIG:4701644F5A - Data attivazione: 31/12/2015 - Immob. In corso		249.838,68	0,00	0,00
		249.838,68	0,00	0,00

Codice inventario 679	Descrizione: VIA LEOPARDI GIACOMO Ubicazione: , - GIUGLIANO IN CAMPANIA Valore attribuito al bene: 184.467,36 (di cui non ammortizzabile:)	Tipo bene: Strade, Ponti, ecc. Natura: Beni demaniali Codice patrimonio: 1.2.2.01.01.001		
	Consegnatario: Comune di Giugliano in campania - Conduttore: Comune di Giugliano in campania			
Valore iniziale: 184.467,36 - Variazioni (+): 0,00 - Ammortamenti (-): 14.757,40		Valore attualizzato: 169.709,96		
Attuale utilizzo del bene: Beneficiario:		Note: Quartiere SAN GIOVANNI A CAMPO VIA S. GIOVANNI A CAMPO II^ TRAV. Larghezza mt 8,00 Lunghezza mt 230,00 Istituita con Delibera di C.C. N. 494 del 09/11/1974 per la sola toponomastica successivamente annessa al patrimonio comunale con Delibera di C.C. n. 5 del 19/01/1988.		
Dettaglio interventi - Schede di Attivazione e Variazioni				
Informazioni sulla scheda				
		Valore iniziale	Ammortamenti	Valore attualizzato
Tipo scheda: A - Descrizione: Scheda acquisto - Data attivazione: 01/01/2015 -		184.467,36	14.757,39	169.709,97
		184.467,36	14.757,39	169.709,97

Codice inventario 680	Descrizione: VIA LICANTE Ubicazione: , - GIUGLIANO IN CAMPANIA Valore attribuito al bene: 130.831,47 (di cui non ammortizzabile:)	Tipo bene: Strade, Ponti, ecc. Natura: Beni demaniali Codice patrimonio: 1.2.2.01.01.001		
	Consegnatario: Comune di Giugliano in campania - Conduttore: Comune di Giugliano in campania			
Valore iniziale: 130.831,47 - Variazioni (+): 0,00 - Ammortamenti (-): 10.466,52		Valore attualizzato: 120.364,95		
Attuale utilizzo del bene: Beneficiario:		Note: Quartiere ANNUNZIATA DA PIAZZA ANNUNZIATA A VIA A.M.PIROZZI Larghezza mt 6,50 - Lunghezza mt 145,00 Delibera del Commissario Straordinario N. 720 del 01/06/1973		
Dettaglio interventi - Schede di Attivazione e Variazioni				
Informazioni sulla scheda				
		Valore iniziale	Ammortamenti	Valore attualizzato



[Handwritten signature]


Tipo scheda: A - Descrizione: Scheda acquisto - Data attivazione: 01/01/2015 -

130.831,47	10.466,52	120.364,95
130.831,47	10.466,52	120.364,95

Codice inventario 681	Descrizione: VIA LICODA Ubicazione: , - GIUGLIANO IN CAMPANIA Valore attribuito al bene: 135.342,90 (di cui non ammortizzabile:)	Tipo bene: Strade, Ponti, ecc. Natura: Beni demaniali Codice patrimonio: 1.2.2.01.01.01.001	
	Consegnatario: Comune di Giugliano in campania - Conduttore: Comune di Giugliano in campania		
Valore iniziale: 135.342,90 - Variazioni (+): 0,00 - Ammortamenti (-): 10.827,44		Valore attualizzato: 124.515,46	
Attuale utilizzo del bene: Beneficiario:		Note: Quartiere SANTA SOFIA DA CORSO CAMPANO (TRIVIO) A PIAZZETTA VITTORIO VENETO Larghezza mt 6,00 - Lunghezza mt 225,00 Delibera del Commissario Straordinario N. 720 del 01/06/1973	
Dettaglio interventi - Schede di Attivazione e Variazioni			
Informazioni sulla scheda		Valore iniziale	Ammortamenti
		135.342,90	10.827,43
		135.342,90	10.827,43
		124.515,47	
Tipo scheda: A - Descrizione: Scheda acquisto - Data attivazione: 01/01/2015 -			

Codice inventario 682	Descrizione: VIA LICOLA MARE Ubicazione: , - GIUGLIANO IN CAMPANIA Valore attribuito al bene: 2.305.842,00 (di cui non ammortizzabile:)	Tipo bene: Strade, Ponti, ecc. Natura: Beni demaniali Codice patrimonio: 1.2.2.01.01.01.001	
	Consegnatario: Comune di Giugliano in campania - Conduttore: Comune di Giugliano in campania		
Valore iniziale: 2.305.842,00 - Variazioni (+): 0,00 - Ammortamenti (-): 184.467,36		Valore attualizzato: 2.121.374,64	
Attuale utilizzo del bene: Beneficiario:		Note: Quartiere LICOLA LITORANEA MARE (STABILIMENTI BALNEARI) Larghezza mt 10,00 Lunghezza mt 2300,00 Delibera di C.C. N. 31 del 24/03/1987	
Dettaglio interventi - Schede di Attivazione e Variazioni			
Informazioni sulla scheda		Valore iniziale	Ammortamenti
		2.305.842,00	184.467,36
		2.305.842,00	184.467,36
		2.121.374,64	
Tipo scheda: A - Descrizione: Scheda acquisto - Data attivazione: 01/01/2015 -			

Codice inventario 683	Descrizione: VIA LIMITONE Ubicazione: , - GIUGLIANO IN CAMPANIA Valore attribuito al bene: 264.670,56 (di cui non ammortizzabile:)	Tipo bene: Strade, Ponti, ecc. Natura: Beni demaniali Codice patrimonio: 1.2.2.01.01.01.001	
	Consegnatario: Comune di Giugliano in campania - Conduttore: Comune di Giugliano in campania		
Valore iniziale: 264.670,56 - Variazioni (+): 0,00 - Ammortamenti (-): 21.173,64		Valore attualizzato: 243.496,92	
Attuale utilizzo del bene: Beneficiario:		Note: Quartiere INNAMORATI DA VIA POZZO NUOVO A VIA CATASTE Larghezza mt 6 - Lunghezza mt 440 Delibera del Commissario Straordinario N. 720 del 01/06/1973	



[Handwritten signature]

Dettaglio interventi – Schede di Attivazione e Variazioni				
Informazioni sulla scheda		Valore iniziale	Ammortamenti	Valore attualizzato
Tipo scheda: A - Descrizione: Scheda acquisto - Data attivazione: 01/01/2015 -		264.670,56	21.173,64	243.496,92
		264.670,56	21.173,64	243.496,92

Codice inventario 1053	Descrizione: RETE IDRICA Ubicazione: , - Valore attribuito al bene: (di cui non ammortizzabile:)	Tipo bene: Natura: Beni demaniali Codice patrimonio: 1.2.2.01.01.01.001
	Consegnatario: Non Definito/a - Conduttore: Non Definito/a	
Valore iniziale: 0,00 - Variazioni (+): 31.115,82 - Ammortamenti (-): 1.866,96		Valore attualizzato: 29.248,86
Attuale utilizzo del bene: Beneficiario:		Note:

Dettaglio interventi – Schede di Attivazione e Variazioni				
Informazioni sulla scheda		Valore iniziale	Ammortamenti	Valore attualizzato
Tipo scheda: A - Descrizione: Scheda acquisto - Data attivazione: 01/01/2015 -		0,00	0,00	0,00
Tipo scheda: R - Descrizione: MANUTENZIONE DELLA RETE IDRICA E FOGNARIA A SERVIZIO DELL'INTERO TERRITORIO COMUNALE.CIG:4701644F5A - Data attivazione: 31/12/2015 - Immob. in corso		249.838,68	0,00	0,00
Tipo scheda: R - Descrizione: SISTEMA ALIMENTAZIONE IDRICA AREA FLEGRA SERBATOI - Data attivazione: 31/12/2016 -		31.115,82	1.866,95	29.248,87
		280.954,50	1.866,95	29.248,87

Codice inventario 684	Descrizione: VIA LITERNO Ubicazione: , - GIUGLIANO IN CAMPANIA Valore attribuito al bene: 87.722,25 (di cui non ammortizzabile:)	Tipo bene: Strade, Ponti, ecc. Natura: Beni demaniali Codice patrimonio: 1.2.2.01.01.01.001
	Consegnatario: Comune di Giugliano in campania - Conduttore: Comune di Giugliano in campania	
Valore iniziale: 87.722,25 - Variazioni (+): 0,00 - Ammortamenti (-): 7.017,80		Valore attualizzato: 80.704,45
Attuale utilizzo del bene: Beneficiario:		Note: Quartiere ANNUNZIATA DA CORSO CAMPANO (SELCIONE) A VIA POZZO NUOVO Larghezza mt 5,00 - Lunghezza mt 175,00 Delibera del Commissario Straordinario N. 720 del 01/06/1973

Dettaglio interventi – Schede di Attivazione e Variazioni				
Informazioni sulla scheda		Valore iniziale	Ammortamenti	Valore attualizzato
Tipo scheda: A - Descrizione: Scheda acquisto - Data attivazione: 01/01/2015 -		87.722,25	7.017,78	80.704,47
		87.722,25	7.017,78	80.704,47

Codice inventario 685	Descrizione: VIA LONGO BARTOLO Ubicazione: , - GIUGLIANO IN CAMPANIA Valore attribuito al bene: 225.571,50 (di cui non ammortizzabile:)	Tipo bene: Strade, Ponti, ecc. Natura: Beni demaniali Codice patrimonio: 1.2.2.01.01.01.001
---------------------------------	--	---



Handwritten signature

Consegnatario: Comune di Giugliano in campania - Conduttore: Comune di Giugliano in campania			
Valore iniziale: 225.571,50 - Variazioni (+): 0,00 - Ammortamenti (-): 18.045,72		Valore attualizzato: 207.525,78	
Attuale utilizzo del bene: Beneficiario:	Note: Quartiere MONACI VIA SANTA CATERINA DA SIENA LATO SX EX 1^ TRAV. Larghezza mt 10,00 Lunghezza mt 225,00 Delibera Comunale n. 874 del 07/11/1991 (Approvazione verbale commissione toponomastica stradale, ma senza atto di acquisizione)		
Dettaglio interventi -- Schede di Attivazione e Variazioni			
Informazioni sulla scheda		Valore iniziale	Ammortamenti
Tipo scheda: A - Descrizione: Scheda acquisto - Data attivazione: 01/01/2015 -		225.571,50	18.045,72
		225.571,50	207.525,78

Codice inventario 686	Descrizione: VIA MADONNA DEL PANTANO Ubicazione: , - GIUGLIANO IN CAMPANIA Valore attribuito al bene: 3.609.144,00 (di cui non ammortizzabile:)	Tipo bene: Strade, Ponti, ecc. Natura: Beni demaniali Codice patrimonio: 1.2.2.01.01.01.001	
	Consegnatario: Comune di Giugliano in campania - Conduttore: Comune di Giugliano in campania		
Valore iniziale: 3.609.144,00 - Variazioni (+): 0,00 - Ammortamenti (-): 288.731,52		Valore attualizzato: 3.320.412,48	
Attuale utilizzo del bene: Beneficiario:	Note: Quartiere LAGO PATRIA PARCO TRONCONE-SV RANNOLA/SCUOLA MADONNA DEL PANTANO-DEPURATORE DI CUMA Larghezza mt 9,00Lunghezza mt 4000,00 Verbale di consegna SP ricadenti nel centro abitato prot. 5211 del 21/04/2000		
Dettaglio interventi -- Schede di Attivazione e Variazioni			
Informazioni sulla scheda		Valore iniziale	Ammortamenti
Tipo scheda: A - Descrizione: Scheda acquisto - Data attivazione: 01/01/2015 -		3.609.144,00	288.731,52
		3.609.144,00	3.320.412,48

Codice inventario 687	Descrizione: VIA MADONNA DELLE GRAZIE Ubicazione: , - GIUGLIANO IN CAMPANIA Valore attribuito al bene: 1.438.644,90 (di cui non ammortizzabile:)	Tipo bene: Strade, Ponti, ecc. Natura: Beni demaniali Codice patrimonio: 1.2.2.01.01.01.001	
	Consegnatario: Comune di Giugliano in campania - Conduttore: Comune di Giugliano in campania		
Valore iniziale: 1.438.644,90 - Variazioni (+): 0,00 - Ammortamenti (-): 115.091,60		Valore attualizzato: 1.323.553,30	
Attuale utilizzo del bene: Beneficiario:	Note: Quartiere SAN GIOVANNI A CAMPO DA VIA MAGELLANO A MELITO Larghezza mt 10,00 Lunghezza mt 1435,00 Delibera del Commissario Straordinario N. 720 del 01/05/1973		
Dettaglio interventi -- Schede di Attivazione e Variazioni			
Informazioni sulla scheda		Valore iniziale	Ammortamenti
Tipo scheda: A - Descrizione: Scheda acquisto - Data attivazione: 01/01/2015 -		1.438.644,90	115.091,59
		1.438.644,90	1.323.553,31



Handwritten signature

Codice inventario 688	Descrizione: VIA MAGELLANO Ubicazione: , - GIUGLIANO IN CAMPANIA Valore attribuito al bene: 863.186,94 (di cui non ammortizzabile:)	Tipo bene: Strade, Ponti, ecc. Natura: Beni demaniali Codice patrimonio: 1.2.2.01.01.01.001	
	Consegnatario: Comune di Giugliano in campania - Conduttore: Comune di Giugliano in campania		
Valore iniziale: 863.186,94 - Variazioni (+): 0,00 - Ammortamenti (-): 69.054,96		Valore attualizzato: 794.131,98	
Attuale utilizzo del bene: Beneficiario:		Note: Quartiere MARISTI LIMITE CONFINE VILLARICCA (STADIO) Larghezza mt 10,50 Lunghezza mt 820,00 istituita con Delibera di C.C. N. 494 del 09/11/1974 per la sola toponomastica successivamente annessa al patrimonio comunale con Delibera di C.C. n. 5 del 19/01/1988.	
Dettaglio interventi - Schede di Attivazione e Variazioni			
Informazioni sulla scheda		Valore iniziale	Ammortamenti
Tipo scheda: A - Descrizione: Scheda acquisto - Data attivazione: 01/01/2015 -		863.186,94	69.054,96
		863.186,94	69.054,96
		794.131,98	

Codice inventario 689	Descrizione: VIA MAJORANA Ubicazione: , - GIUGLIANO IN CAMPANIA Valore attribuito al bene: 116.545,27 (di cui non ammortizzabile:)	Tipo bene: Strade, Ponti, ecc. Natura: Beni demaniali Codice patrimonio: 1.2.2.01.01.01.001	
	Consegnatario: Comune di Giugliano in campania - Conduttore: Comune di Giugliano in campania		
Valore iniziale: 116.545,27 - Variazioni (+): 0,00 - Ammortamenti (-): 9.323,64		Valore attualizzato: 107.221,63	
Attuale utilizzo del bene: Beneficiario:		Note: Quartiere INNAMORATI VIA INNAMORATI (UFFICIO COLLOCAMENTO) Larghezza mt 7,50 Lunghezza mt 155,00 Delibera di C.C. N. 31 del 24/03/1987	
Dettaglio interventi - Schede di Attivazione e Variazioni			
Informazioni sulla scheda		Valore iniziale	Ammortamenti
Tipo scheda: A - Descrizione: Scheda acquisto - Data attivazione: 01/01/2015 -		116.545,27	9.323,62
		116.545,27	9.323,62
		107.221,65	

Codice inventario 690	Descrizione: VICO MALLARDO Ubicazione: , - GIUGLIANO IN CAMPANIA Valore attribuito al bene: 13.233,52 (di cui non ammortizzabile:)	Tipo bene: Strade, Ponti, ecc. Natura: Beni demaniali Codice patrimonio: 1.2.2.01.01.01.001	
	Consegnatario: Comune di Giugliano in campania - Conduttore: Comune di Giugliano in campania		
Valore iniziale: 13.233,52 - Variazioni (+): 0,00 - Ammortamenti (-): 1.058,68		Valore attualizzato: 12.174,84	
Attuale utilizzo del bene: Beneficiario:		Note: Quartiere SAN MARCO TRAV.DI VIA CAMPOSCINO Larghezza mt 4,00 - Lunghezza mt 22,00 Delibera del Commissario Straordinario N. 720 del 01/06/1973	
Dettaglio interventi - Schede di Attivazione e Variazioni			



Handwritten signature or initials.

Informazioni sulla scheda		Valore iniziale	Ammortamenti	Valore attualizzato
Tipo scheda: A - Descrizione: Scheda acquisto - Data attivazione: 01/01/2015 -		13.233,52	1.058,68	12.174,84
		13.233,52	1.058,68	12.174,84


Codice inventario 691	Descrizione: VIA MALPIGHI M. Ubicazione: , - GIUGLIANO IN CAMPANIA Valore attribuito al bene: 110.279,40 (di cui non ammortizzabile:)	Tipo bene: Strade, Ponti, ecc. Natura: Beni demaniali Codice patrimonio: 1.2.2.01.01.01.001
	Consegnatario: Comune di Giugliano in campania - Conduttore: Comune di Giugliano in campania	
Valore iniziale: 110.279,40 - Variazioni (+): 0,00 - Ammortamenti (-): 8.822,36		Valore attualizzato: 101.457,04
Attuale utilizzo del bene: Beneficiario:		Note: Quartiere MONTAGNELLA CORSO CAMPANO DOPO VECCHIO MERCATO XIII ^A TRAV. A SX Larghezza mt 5,00 Lunghezza mt 220,00 Delibera di C.C. N. 31 del 24/03/1987

Dettaglio interventi - Schede di Attivazione e Variazioni		Valore iniziale	Ammortamenti	Valore attualizzato
Informazioni sulla scheda				
Tipo scheda: A - Descrizione: Scheda acquisto - Data attivazione: 01/01/2015 -		110.279,40	8.822,35	101.457,05
		110.279,40	8.822,35	101.457,05

Codice inventario 692	Descrizione: VICO MANCINI Ubicazione: , - GIUGLIANO IN CAMPANIA Valore attribuito al bene: 100.254,00 (di cui non ammortizzabile:)	Tipo bene: Strade, Ponti, ecc. Natura: Beni demaniali Codice patrimonio: 1.2.2.01.01.01.001
	Consegnatario: Comune di Giugliano in campania - Conduttore: Comune di Giugliano in campania	
Valore iniziale: 100.254,00 - Variazioni (+): 0,00 - Ammortamenti (-): 8.020,32		Valore attualizzato: 92.233,68
Attuale utilizzo del bene: Beneficiario:		Note: Quartiere SAN NICOLA PIAZZA SAN NICOLA Larghezza mt 4,00 - Lunghezza mt 250,00 Delibera del Commissario Straordinario N. 720 del 01/06/1973

Dettaglio interventi - Schede di Attivazione e Variazioni		Valore iniziale	Ammortamenti	Valore attualizzato
Informazioni sulla scheda				
Tipo scheda: A - Descrizione: Scheda acquisto - Data attivazione: 01/01/2015 -		100.254,00	8.020,32	92.233,68
		100.254,00	8.020,32	92.233,68

Codice inventario 693	Descrizione: VICO MANNESI Ubicazione: , - GIUGLIANO IN CAMPANIA Valore attribuito al bene: 60.653,67 (di cui non ammortizzabile:)	Tipo bene: Strade, Ponti, ecc. Natura: Beni demaniali Codice patrimonio: 1.2.2.01.01.01.001
	Consegnatario: Comune di Giugliano in campania - Conduttore: Comune di Giugliano in campania	
Valore iniziale: 60.653,67 - Variazioni (+): 0,00 - Ammortamenti (-): 4.852,28		Valore attualizzato: 55.801,39




Attuale utilizzo del bene: Beneficiario:		Note: Quartiere SAN NICOLA TRAV. DI CORSO CAMPANO (SAN NICOLA) Larghezza mt 5,50 - Lunghezza mt 110,00 Delibera del Commissario Straordinario N. 720 del 01/06/1973		
Dettaglio interventi - Schede di Attivazione e Variazioni				
Informazioni sulla scheda		Valore iniziale	Ammortamenti	Valore attualizzato
Tipo scheda: A - Descrizione: Scheda acquisto - Data attivazione: 01/01/2015 -		60.653,67	4.852,29	55.801,38
		60.653,67	4.852,29	55.801,38

Codice inventario 694	Descrizione: VIA MANZONI ALESSANDRO Ubicazione: , - GIUGLIANO IN CAMPANIA Valore attribuito al bene: 406.028,70 (di cui non ammortizzabile:)		Tipo bene: Strade, Ponti, ecc. Natura: Beni demaniali Codice patrimonio: 1.2.2.01.01.01.001	
	Consegnatario: Comune di Giugliano in campania - Conduttore: Comune di Giugliano in campania			
Valore iniziale: 406.028,70 - Variazioni (+): 0,00 - Ammortamenti (-): 32.482,28		Valore attualizzato: 373.546,42		
Attuale utilizzo del bene: Beneficiario:		Note: Quartiere SAN GIOVANNI A CAMPO PROLUNGAMENTO DI VIA CARDUCCI Larghezza mt 10,00 Lunghezza mt 405,00 Delibera di C.C. N. 31 del 24/03/1987		
Dettaglio interventi - Schede di Attivazione e Variazioni				
Informazioni sulla scheda		Valore iniziale	Ammortamenti	Valore attualizzato
Tipo scheda: A - Descrizione: Scheda acquisto - Data attivazione: 01/01/2015 -		406.028,70	32.482,30	373.546,40
		406.028,70	32.482,30	373.546,40

Codice inventario 695	Descrizione: VIA MARCHESELLA Ubicazione: , - GIUGLIANO IN CAMPANIA Valore attribuito al bene: 1.077.730,50 (di cui non ammortizzabile:)		Tipo bene: Strade, Ponti, ecc. Natura: Beni demaniali Codice patrimonio: 1.2.2.01.01.01.001	
	Consegnatario: Comune di Giugliano in campania - Conduttore: Comune di Giugliano in campania			
Valore Iniziale: 1.077.730,50 - Variazioni (+): 0,00 - Ammortamenti (-): 86.218,44		Valore attualizzato: 991.512,06		
Attuale utilizzo del bene: Beneficiario:		Note: Quartiere INNAMORATI DA VIA CATASTE A QUALIANO Larghezza mt 10,00/2 Lunghezza mt 2150,00 Verbale di consegna SP ricadenti nel centro abitato prot. 5211 del 21/04/2000		
Dettaglio interventi - Schede di Attivazione e Variazioni				
Informazioni sulla scheda		Valore iniziale	Ammortamenti	Valore attualizzato
Tipo scheda: A - Descrizione: Scheda acquisto - Data attivazione: 01/01/2015 -		1.077.730,50	86.218,44	991.512,06
		1.077.730,50	86.218,44	991.512,06

Codice inventario 696	Descrizione: RIONE MARCONI Ubicazione: , - GIUGLIANO IN CAMPANIA	Tipo bene: Strade, Ponti, ecc. Natura: Beni demaniali
----------------------------------	---	--



Valore attribuito al bene: 80.203,20 (di cui non ammortizzabile:)		Codice patrimonio: 1.2.2.01.01.01.001	
Consegnatario: Comune di Giugliano in campania - Conduttore: Comune di Giugliano in campania			
Valore iniziale: 80.203,20 - Variazioni (+): 0,00 - Ammortamenti (-): 6.416,24		Valore attualizzato: 73.786,96	
Attuale utilizzo del bene: Beneficiario:		Note: Quartiere ANNUNZIATA TRAV. DI VIA GUGLIELMO MARCONI Larghezza mt 8,00 Lunghezza mt 100,00	
Dettaglio interventi – Schede di Attivazione e Variazioni			
Informazioni sulla scheda		Valore iniziale	Ammortamenti
Tipo scheda: A - Descrizione: Scheda acquisto - Data attivazione: 01/01/2015 -		80.203,20	6.416,26
		80.203,20	6.416,26
		Valore attualizzato 73.786,94	

Codice inventario 697	Descrizione: VIA MARCONI GUGLIELMO Ubicazione: - GIUGLIANO IN CAMPANIA Valore attribuito al bene: 267.878,68 (di cui non ammortizzabile:)		Tipo bene: Strade, Ponti, ecc. Natura: Beni demaniali Codice patrimonio: 1.2.2.01.01.01.001	
	Consegnatario: Comune di Giugliano in campania - Conduttore: Comune di Giugliano in campania			
Valore iniziale: 267.878,68 - Variazioni (+): 0,00 - Ammortamenti (-): 21.430,28		Valore attualizzato: 246.448,40		
Attuale utilizzo del bene: Beneficiario:		Note: Quartiere ANNUNZIATA DA CORSO CAMPANO (EX UPIM) A VIA FREZZA Larghezza mt 6,00/10,00 - Lunghezza mt 334,00 Delibera del Commissario Straordinario N. 720 del 01/06/1973		
Dettaglio interventi – Schede di Attivazione e Variazioni				
Informazioni sulla scheda		Valore iniziale	Ammortamenti	Valore attualizzato
Tipo scheda: A - Descrizione: Scheda acquisto - Data attivazione: 01/01/2015 -		267.878,68	21.430,29	246.448,39
		267.878,68	21.430,29	246.448,39


Codice inventario 698	Descrizione: VICO MARIANO Ubicazione: - GIUGLIANO IN CAMPANIA Valore attribuito al bene: 13.835,05 (di cui non ammortizzabile:)		Tipo bene: Strade, Ponti, ecc. Natura: Beni demaniali Codice patrimonio: 1.2.2.01.01.01.001	
	Consegnatario: Comune di Giugliano in campania - Conduttore: Comune di Giugliano in campania			
Valore iniziale: 13.835,05 - Variazioni (+): 0,00 - Ammortamenti (-): 1.106,80		Valore attualizzato: 12.728,25		
Attuale utilizzo del bene: Beneficiario:		Note: Quartiere ANNUNZIATA TRAV. DI VIA LITERNO Larghezza mt 4,00 - Lunghezza mt 23,00 Delibera del Commissario Straordinario N. 720 del 01/06/1973		
Dettaglio interventi – Schede di Attivazione e Variazioni				
Informazioni sulla scheda		Valore iniziale	Ammortamenti	Valore attualizzato
Tipo scheda: A - Descrizione: Scheda acquisto - Data attivazione: 01/01/2015 -		13.835,05	1.106,80	12.728,25
		13.835,05	1.106,80	12.728,25



Codice inventario 699	Descrizione: VIA MARINO G.B. Ubicazione: , - GIUGLIANO IN CAMPANIA Valore attribuito al bene: 240.609,60 (di cui non ammortizzabile:)	Tipo bene: Strade, Ponti, ecc. Natura: Beni demaniali Codice patrimonio: 1.2.2.01.01.01.001
	Consegnatario: Comune di Giugliano in campania - Conduttore: Comune di Giugliano in campania	
Valore iniziale: 240.609,60 - Variazioni (+): 0,00 - Ammortamenti (-): 19.248,76		Valore attualizzato: 221.360,84
Attuale utilizzo del bene: Beneficiario:		Note: Quartiere SAN GIOVANNI A CAMPO VIA M. DELLE GRAZIE V^ TRAV. Larghezza mt 8,00 Lunghezza mt 300,00 Delibera di C.C. N. 31 del 24/03/1987
Dettaglio interventi -- Schede di Attivazione e Variazioni		
Informazioni sulla scheda		Valore iniziale Ammortamenti Valore attualizzato
Tipo scheda: A - Descrizione: Scheda acquisto - Data attivazione: 01/01/2015 -		240.609,60 19.248,77 221.360,83
		240.609,60 19.248,77 221.360,83

Codice inventario 700	Descrizione: VIA MARISTI F.LLI Ubicazione: , - GIUGLIANO IN CAMPANIA Valore attribuito al bene: 529.341,12 (di cui non ammortizzabile:)	Tipo bene: Strade, Ponti, ecc. Natura: Beni demaniali Codice patrimonio: 1.2.2.01.01.01.001
	Consegnatario: Comune di Giugliano in campania - Conduttore: Comune di Giugliano in campania	
Valore iniziale: 529.341,12 - Variazioni (+): 0,00 - Ammortamenti (-): 42.347,28		Valore attualizzato: 486.993,84
Attuale utilizzo del bene: Beneficiario:		Note: Quartiere MARISTI DA VIA DANTE ALIGHIERI A VIA DI VITTORIO Larghezza mt 12,00 Lunghezza mt 440,00 istituita con Delibera di C.C. N. 494 del 09/11/1974 per la sola toponomastica successivamente annessa al patrimonio comunale con Delibera di C.C. n. 5 del 19/01/1988.
Dettaglio interventi -- Schede di Attivazione e Variazioni		
Informazioni sulla scheda		Valore iniziale Ammortamenti Valore attualizzato
Tipo scheda: A - Descrizione: Scheda acquisto - Data attivazione: 01/01/2015 -		529.341,12 42.347,29 486.993,83
		529.341,12 42.347,29 486.993,83

Codice inventario 701	Descrizione: VICO MAROTTI Ubicazione: , - GIUGLIANO IN CAMPANIA Valore attribuito al bene: 52.132,08 (di cui non ammortizzabile:)	Tipo bene: Strade, Ponti, ecc. Natura: Beni demaniali Codice patrimonio: 1.2.2.01.01.01.001
	Consegnatario: Comune di Giugliano in campania - Conduttore: Comune di Giugliano in campania	
Valore iniziale: 52.132,08 - Variazioni (+): 0,00 - Ammortamenti (-): 4.170,56		Valore attualizzato: 47.961,52
Attuale utilizzo del bene: Beneficiario:		Note: Quartiere ANNUNZIATA TRAV. DI VIA GIULIA (SELCIONE) Larghezza mt 4,00 Lunghezza mt 130,00 Delibera del Commissario Straordinario n. 720 del 01/06/1973
Dettaglio interventi -- Schede di Attivazione e Variazioni		
Informazioni sulla scheda		Valore iniziale Ammortamenti Valore



Handwritten signature

		attualizzato	
Tipo scheda: A - Descrizione: Scheda acquisto - Data attivazione: 01/01/2015 -		52.132,08	4.170,57
		52.132,08	4.170,57
			47.961,51
			47.961,51

Codice inventario 702	Descrizione: VICO MARTINO Ubicazione: , - GIUGLIANO IN CAMPANIA Valore attribuito al bene: 22.557,15 (di cui non ammortizzabile:)	Tipo bene: Strade, Ponti, ecc. Natura: Beni demaniali Codice patrimonio: 1.2.2.01.01.01.001		
	Consegnatario: Comune di Giugliano in campania - Conduttore: Comune di Giugliano in campania			
Valore iniziale: 22.557,15 - Variazioni (+): 0,00 - Ammortamenti (-): 1.804,56		Valore attualizzato: 20.752,59		
Attuale utilizzo del bene: Beneficiario:		Note: Quartiere ANNUNZIATA TRAV. DI CORSO CAMPANO (EX UPIM) Larghezza mt 4,00 - Lunghezza mt 30,00 Delibera del Commissario Straordinario N. 720 del 01/06/1973		
Dettaglio interventi - Schede di Attivazione e Variazioni				
Informazioni sulla scheda		Valore iniziale	Ammortamenti	Valore attualizzato
Tipo scheda: A - Descrizione: Scheda acquisto - Data attivazione: 01/01/2015 -		22.557,15	1.804,57	20.752,58
		22.557,15	1.804,57	20.752,58

Codice inventario 703	Descrizione: VICO MARZANO Ubicazione: , - GIUGLIANO IN CAMPANIA Valore attribuito al bene: 56.392,87 (di cui non ammortizzabile:)	Tipo bene: Strade, Ponti, ecc. Natura: Beni demaniali Codice patrimonio: 1.2.2.01.01.01.001		
	Consegnatario: Comune di Giugliano in campania - Conduttore: Comune di Giugliano in campania			
Valore iniziale: 56.392,87 - Variazioni (+): 0,00 - Ammortamenti (-): 4.511,44		Valore attualizzato: 51.881,43		
Attuale utilizzo del bene: Beneficiario:		Note: Quartiere SANTA SOFIA TRAV. DI CORSO CAMPANO (EX MARISTI) Larghezza mt 5,00 - Lunghezza mt 75,00 Delibera del Commissario Straordinario N. 720 del 01/06/1973		
Dettaglio interventi - Schede di Attivazione e Variazioni				
Informazioni sulla scheda		Valore iniziale	Ammortamenti	Valore attualizzato
Tipo scheda: A - Descrizione: Scheda acquisto - Data attivazione: 01/01/2015 -		56.392,87	4.511,43	51.881,44
		56.392,87	4.511,43	51.881,44

Codice inventario 704	Descrizione: VIA MASANIELLO Ubicazione: , - GIUGLIANO IN CAMPANIA Valore attribuito al bene: 93.236,22 (di cui non ammortizzabile:)	Tipo bene: Strade, Ponti, ecc. Natura: Beni demaniali Codice patrimonio: 1.2.2.01.01.01.001		
	Consegnatario: Comune di Giugliano in campania - Conduttore: Comune di Giugliano in campania			
Valore iniziale: 93.236,22 - Variazioni (+): 0,00 - Ammortamenti (-): 7.458,88		Valore attualizzato: 85.777,34		
Attuale utilizzo del bene:		Note: Quartiere OASI SACRO CUORE		




Beneficiario:		VIA OASI SACRO CUORE IX ^A TRAV A DX Larghezza mt 6,00 Lunghezza mt 155,00 Delibera di C.C. N. 31 del 24/03/1987		
Dettaglio interventi – Schede di Attivazione e Variazioni				
Informazioni sulla scheda		Valore iniziale	Ammortamenti	Valore attualizzato
Tipo scheda: A - Descrizione: Scheda acquisto - Data attivazione: 01/01/2015 -		93.236,22	7.458,90	85.777,32
		93.236,22	7.458,90	85.777,32

Codice inventario 705	Descrizione: VIA MASCAGNI PIETRO Ubicazione: , - GIUGLIANO IN CAMPANIA Valore attribuito al bene: 85.215,90 (di cui non ammortizzabile:)	Tipo bene: Strade, Ponti, ecc. Natura: Beni demaniali Codice patrimonio: 1.2.2.01.01.01.001		
	Consegnatario: Comune di Giugliano in campania - Conduttore: Comune di Giugliano in campania			
Valore iniziale: 85.215,90 - Variazioni (+): 0,00 - Ammortamenti (-): 6.817,28		Valore attualizzato: 78.398,62		
Attuale utilizzo del bene: Beneficiario:		Note: Quartiere SAN MARCO TRAV. DI VIA FREZZA (EX VIARELLE) Larghezza mt 5,00 lunghezza mt 170,00 Istituita con Delibera di C.C. N. 494 del 09/11/1974 per la sola toponomastica successivamente annessa al patrimonio comunale con Delibera di C.C. n. 5 del 19/01/1988.		
Dettaglio interventi – Schede di Attivazione e Variazioni				
Informazioni sulla scheda		Valore iniziale	Ammortamenti	Valore attualizzato
Tipo scheda: A - Descrizione: Scheda acquisto - Data attivazione: 01/01/2015 -		85.215,90	6.817,27	78.398,63
		85.215,90	6.817,27	78.398,63

Codice inventario 706	Descrizione: PIAZZA MATTEOTTI GIACOMO Ubicazione: , - GIUGLIANO IN CAMPANIA Valore attribuito al bene: 256.650,24 (di cui non ammortizzabile:)	Tipo bene: Strade, Ponti, ecc. Natura: Beni demaniali Codice patrimonio: 1.2.2.01.01.01.001		
	Consegnatario: Comune di Giugliano in campania - Conduttore: Comune di Giugliano in campania			
Valore iniziale: 256.650,24 - Variazioni (+): 0,00 - Ammortamenti (-): 20.532,00		Valore attualizzato: 236.118,24		
Attuale utilizzo del bene: Beneficiario:		Note: Quartiere SANTA SOFIA CORSO CAMPANO ANGOLO VIA CUMANA MQ. 1280,00 Delibera del Commissario Straordinario N. 720 del 01/06/1973		
Dettaglio interventi – Schede di Attivazione e Variazioni				
Informazioni sulla scheda		Valore iniziale	Ammortamenti	Valore attualizzato
Tipo scheda: A - Descrizione: Scheda acquisto - Data attivazione: 01/01/2015 -		256.650,24	20.532,02	236.118,22
		256.650,24	20.532,02	236.118,22

Codice inventario 707	Descrizione: VIA MAZZINI GIUSEPPE Ubicazione: , - GIUGLIANO IN CAMPANIA	Tipo bene: Strade, Ponti, ecc. Natura: Beni demaniali		
--------------------------	--	--	--	--



Handwritten signature

Valore attribuito al bene: 239.105,79 (di cui non ammortizzabile:)		Codice patrimonio: 1.2.2.01.01.01.001	
Consegnatario: Comune di Giugliano in campania - Conduttore: Comune di Giugliano in campania			
Valore iniziale: 239.105,79 - Variazioni (+): 0,00 - Ammortamenti (-): 19.128,48		Valore attualizzato: 219.977,31	
Attuale utilizzo del bene: Beneficiario:		Note: Quartiere OASI SACRO CUORE DA VIA METITO A VIA OASI SACRO CUORE Larghezza mt 9,00 - Lunghezza mt 265,00 Istituita con Delibera di C.C. N. 494 del 09/11/1974 per la sola toponomastica successivamente annessa al patrimonio comunale con Delibera di C.C. n. 5 del 19/01/1988	
Dettaglio interventi – Schede di Attivazione e Variazioni			
Informazioni sulla scheda		Valore iniziale	Ammortamenti
Tipo scheda: A - Descrizione: Scheda acquisto - Data attivazione: 01/01/2015 -		239.105,79	19.128,46
		239.105,79	19.128,46
		219.977,31	

Codice inventario 708	Descrizione: VIA MAZZINI GIUSEPPE 1^ TRAV. Ubicazione: , - GIUGLIANO IN CAMPANIA Valore attribuito al bene: 55.390,33 (di cui non ammortizzabile:)	Tipo bene: Strade, Ponti, ecc. Natura: Beni demaniali Codice patrimonio: 1.2.2.01.01.01.001	
	Consegnatario: Comune di Giugliano in campania - Conduttore: Comune di Giugliano in campania		
Valore iniziale: 55.390,33 - Variazioni (+): 0,00 - Ammortamenti (-): 4.431,24		Valore attualizzato: 50.959,09	
Attuale utilizzo del bene: Beneficiario:		Note: Quartiere OASI SACRO CUORE TRAV. DI VIA GIUSEPPE MAZZINI Larghezza mt 6,50 Lunghezza mt 85,00 Istituita con Delibera di C.C. N. 494 del 09/11/1974 per la sola toponomastica successivamente annessa al patrimonio comunale con Delibera di C.C. n. 5 del 19/01/1988.	
Dettaglio interventi – Schede di Attivazione e Variazioni			
Informazioni sulla scheda		Valore iniziale	Ammortamenti
Tipo scheda: A - Descrizione: Scheda acquisto - Data attivazione: 01/01/2015 -		55.390,33	4.431,23
		55.390,33	4.431,23
		50.959,10	

Codice inventario 709	Descrizione: VIA MAZZINI GIUSEPPE 2^ TRAV. Ubicazione: , - GIUGLIANO IN CAMPANIA Valore attribuito al bene: 30.076,20 (di cui non ammortizzabile:)	Tipo bene: Strade, Ponti, ecc. Natura: Beni demaniali Codice patrimonio: 1.2.2.01.01.01.001	
	Consegnatario: Comune di Giugliano in campania - Conduttore: Comune di Giugliano in campania		
Valore iniziale: 30.076,20 - Variazioni (+): 0,00 - Ammortamenti (-): 2.406,08		Valore attualizzato: 27.670,12	
Attuale utilizzo del bene: Beneficiario:		Note: Quartiere OASI SACRO CUORE TRAV. DI VIA GIUSEPPE MAZZINI Larghezza mt 7,50 Lunghezza mt 40,00 Istituita con Delibera di C.C. N. 494 del 09/11/1974 per la sola toponomastica successivamente annessa al patrimonio comunale con Delibera di C.C. n. 5 del 19/01/1988	
Dettaglio interventi – Schede di Attivazione e Variazioni			
Informazioni sulla scheda		Valore iniziale	Ammortamenti
Tipo scheda: A - Descrizione: Scheda acquisto - Data attivazione: 01/01/2015 -		30.076,20	2.406,08
		30.076,20	2.406,08
		27.670,12	



Tipo scheda: A - Descrizione: Scheda acquisto - Data attivazione: 01/01/2015 -

30.076,20	2.406,10	27.670,10
30.076,20	2.406,10	27.670,10

Codice inventario 710	Descrizione: VIA MAZZINI GIUSEPPE 3 ^a TRAV. Ubicazione: , - GIUGLIANO IN CAMPANIA Valore attribuito al bene: 32.582,55 (di cui non ammortizzabile:)	Tipo bene: Strade, Ponti, ecc. Natura: Beni demaniali Codice patrimonio: 1.2.2.01.01.01.001	
	Consegnatario: Comune di Giugliano in campania - Conduttore: Comune di Giugliano in campania		
Valore iniziale: 32.582,55 - Variazioni (+): 0,00 - Ammortamenti (-): 2.606,60		Valore attualizzato: 29.975,95	
Attuale utilizzo del bene: Beneficiario:		Note: Quartiere OASI SACRO CUORE TRAV. DI VIA GIUSEPPE MAZZINI Larghezza mt 5,00 Lunghezza mt 65,00 Istituita con Delibera di C.C. N. 494 del 09/11/1974 per la sola toponomastica successivamente annessa al patrimonio comunale con Delibera di C.C. n. 5 del 19/01/1988	
Dettaglio interventi -- Schede di Attivazione e Variazioni			
Informazioni sulla scheda		Valore iniziale	Ammortamenti
		32.582,55	2.606,60
		32.582,55	2.606,60
Tipo scheda: A - Descrizione: Scheda acquisto - Data attivazione: 01/01/2015 -		29.975,95	29.975,95
		29.975,95	29.975,95

Codice inventario 711	Descrizione: VIA MERCADANTE D. Ubicazione: , - GIUGLIANO IN CAMPANIA Valore attribuito al bene: 68.172,72 (di cui non ammortizzabile:)	Tipo bene: Strade, Ponti, ecc. Natura: Beni demaniali Codice patrimonio: 1.2.2.01.01.01.001	
	Consegnatario: Comune di Giugliano in campania - Conduttore: Comune di Giugliano in campania		
Valore iniziale: 68.172,72 - Variazioni (+): 0,00 - Ammortamenti (-): 5.453,80		Valore attualizzato: 62.718,92	
Attuale utilizzo del bene: Beneficiario:		Note: Quartiere MONACI TRAVERSA DI VIA PUCCINI Larghezza mt 8,00 Lunghezza mt 85,00 Istituita con Delibera di C.C. N. 494 del 09/11/1974 per la sola toponomastica successivamente annessa al patrimonio comunale con Delibera di C.C. n. 5 del 19/01/1988.	
Dettaglio interventi -- Schede di Attivazione e Variazioni			
Informazioni sulla scheda		Valore iniziale	Ammortamenti
		68.172,72	5.453,82
		68.172,72	5.453,82
Tipo scheda: A - Descrizione: Scheda acquisto - Data attivazione: 01/01/2015 -		62.718,90	62.718,90
		62.718,90	62.718,90

Codice inventario 712	Descrizione: VICO MERIDIANA Ubicazione: , - GIUGLIANO IN CAMPANIA Valore attribuito al bene: 45.715,82 (di cui non ammortizzabile:)	Tipo bene: Strade, Ponti, ecc. Natura: Beni demaniali Codice patrimonio: 1.2.2.01.01.01.001	
	Consegnatario: Comune di Giugliano in campania - Conduttore: Comune di Giugliano in campania		
Valore iniziale: 45.715,82 - Variazioni (+): 0,00 - Ammortamenti (-): 3.657,28		Valore attualizzato: 42.058,54	
Attuale utilizzo del bene:		Note: Quartiere SANTA SOFIA	




fu
02

Beneficiario:		TRAVERSA DI CORSO CAMPANO (EX CASERMA C.C.) Larghezza mt 4,00 - Lunghezza mt 76,00 Delibera del Commissario Straordinario N. 720 del 01/06/1973		
Dettaglio interventi – Schede di Attivazione e Variazioni				
Informazioni sulla scheda		Valore iniziale	Ammortamenti	Valore attualizzato
Tipo scheda: A - Descrizione: Scheda acquisto - Data attivazione: 01/01/2015 -		45.715,82	3.657,27	42.058,55
		45.715,82	3.657,27	42.058,55

Codice inventario 1147	Descrizione: Via Carlo Levi Ubicazione: , - Valore attribuito al bene: (di cui non ammortizzabile:)	Tipo bene: Strade, Ponti, ecc. Natura: Beni demaniali Codice patrimonio: 1.2.2.01.01.01.001		
	Consegnatario: Non Definito/a - Conduttore: Non Definito/a	Valore attuale: 0,00		
Valore iniziale: 0,00 - Variazioni (+): 0,00 - Ammortamenti (-): 0,00		Valore attuale: 0,00		
Attuale utilizzo del bene: Beneficiario:		Note: Via Carlo Levi Delibera di Giunta Comunale n. 874 del 07/11/1991 Approvazione verbale commissione toponomastica stradale, successivamente con Delibera di Giunta Comunale n. 115 del 08/05/2012 è stata estrapolata previa verifica della regolare esecuzione delle opere e dello stato della stessa al momento della consegna al comune sempre che la stessa sia a disposizione dell'intera collettività.		
Dettaglio interventi – Schede di Attivazione e Variazioni				
Informazioni sulla scheda		Valore iniziale	Ammortamenti	Valore attualizzato
Tipo scheda: A - Descrizione: Scheda acquisto - Data attivazione: 11/03/2018 -		0,00	0,00	0,00
		0,00	0,00	0,00

Codice inventario 713	Descrizione: VIA METITO Ubicazione: , - GIUGLIANO IN CAMPANIA Valore attribuito al bene: 242.614,68 (di cui non ammortizzabile:)	Tipo bene: Strade, Ponti, ecc. Natura: Beni demaniali Codice patrimonio: 1.2.2.01.01.01.001		
	Consegnatario: Comune di Giugliano in campania - Conduttore: Comune di Giugliano in campania	Valore attuale: 223.205,52		
Valore iniziale: 242.614,68 - Variazioni (+): 0,00 - Ammortamenti (-): 19.409,16		Valore attuale: 223.205,52		
Attuale utilizzo del bene: Beneficiario:		Note: Quartiere OASI SACRO CUORE DA VIA MAZZINI A VIA OASI SACRO CUORE Larghezza mt 5,50 Lunghezza mt 400,00 Istituita con Delibera del Commissario Straordinario n. 720 del 01/06/1973 e successivamente acquisita al patrimonio comunale con Delibera di Consiglio Comunale N. 5 del 19/01/1988		
Dettaglio interventi – Schede di Attivazione e Variazioni				
Informazioni sulla scheda		Valore iniziale	Ammortamenti	Valore attualizzato
Tipo scheda: A - Descrizione: Scheda acquisto - Data attivazione: 01/01/2015 -		242.614,68	19.409,17	223.205,51
		242.614,68	19.409,17	223.205,51

Codice inventario	Descrizione: VIA MEUCCI A.	Tipo bene: Strade, Ponti, ecc.		
--------------------------	----------------------------	--------------------------------	--	--



Handwritten signature or initials.

Ubicazione: , - GIUGLIANO IN CAMPANIA Valore attribuito al bene: 100.254,00 (di cui non ammortizzabile:)		Natura: Beni demaniali Codice patrimonio: 1.2.2.01.01.001	
Consegnatario: Comune di Giugliano in campania - Conduttore: Comune di Giugliano in campania			
Valore iniziale: 100.254,00 - Variazioni (+): 0,00 - Ammortamenti (-): 8.020,32		Valore attualizzato: 92.233,68	
Attuale utilizzo del bene: Beneficiario:		Note: Quartiere ANNUNZIATA TRAVERSA DI RIONE MARCONI Larghezza mt 5,00 Lunghezza mt 200,00 Istituita con Delibera di C.C. N. 494 del 09/11/1974 per la sola toponomastica successivamente annessa al patrimonio comunale con Delibera di C.C. n. 5 del 19/01/1988.	
Dettaglio interventi – Schede di Attivazione e Variazioni			
Informazioni sulla scheda		Valore iniziale	Ammortamenti
		8.020,32	92.233,68
Tipo scheda: A - Descrizione: Scheda acquisto - Data attivazione: 01/01/2015 -		100.254,00	8.020,32
		100.254,00	8.020,32
		92.233,68	92.233,68

Codice inventario 715		Descrizione: VIA MICCA PIETRO Ubicazione: , - GIUGLIANO IN CAMPANIA Valore attribuito al bene: 120.304,80 (di cui non ammortizzabile:)		Tipo bene: Strade, Ponti, ecc. Natura: Beni demaniali Codice patrimonio: 1.2.2.01.01.001	
Consegnatario: Comune di Giugliano in campania - Conduttore: Comune di Giugliano in campania					
Valore iniziale: 120.304,80 - Variazioni (+): 0,00 - Ammortamenti (-): 9.624,40				Valore attualizzato: 110.680,40	
Attuale utilizzo del bene: Beneficiario:		Note: Quartiere OASI SACRO CUORE VIA CUPA GIANFELICE 3ª TRAV. (OASI SACRO CUORE) Larghezza mt 8,00 Lunghezza mt 150,00 Delibera di C.C. N. 31 del 24/03/1987			
Dettaglio interventi – Schede di Attivazione e Variazioni					
Informazioni sulla scheda				Valore iniziale	Ammortamenti
				9.624,38	110.680,42
Tipo scheda: A - Descrizione: Scheda acquisto - Data attivazione: 01/01/2015 -				120.304,80	9.624,38
				120.304,80	9.624,38
				110.680,42	110.680,42

Codice inventario 716		Descrizione: VIA MICHETTI F.P. Ubicazione: , - GIUGLIANO IN CAMPANIA Valore attribuito al bene: 90.228,60 (di cui non ammortizzabile:)		Tipo bene: Strade, Ponti, ecc. Natura: Beni demaniali Codice patrimonio: 1.2.2.01.01.001	
Consegnatario: Comune di Giugliano in campania - Conduttore: Comune di Giugliano in campania					
Valore iniziale: 90.228,60 - Variazioni (+): 0,00 - Ammortamenti (-): 7.218,28				Valore attualizzato: 83.010,32	
Attuale utilizzo del bene: Beneficiario:		Note: Quartiere SAN NICOLA VIA SAN VITO 2ª TRAV A DX Larghezza mt 10,00 Lunghezza mt 90,00 Delibera di C.C. N. 31 del 24/03/1987			
Dettaglio interventi – Schede di Attivazione e Variazioni					
Informazioni sulla scheda				Valore iniziale	Ammortamenti
				7.218,28	83.010,31
Tipo scheda: A - Descrizione: Scheda acquisto - Data attivazione: 01/01/2015 -				90.228,60	7.218,28
				90.228,60	7.218,28
				83.010,31	83.010,31



fw
02

90.228,60	7.218,29	83.010,31
-----------	----------	-----------

Codice inventario 717	Descrizione: VICO MICILLO Ubicazione: , - GIUGLIANO IN CAMPANIA Valore attribuito al bene: 23.309,05 (di cui non ammortizzabile:)	Tipo bene: Strade, Ponti, ecc. Natura: Beni demaniali Codice patrimonio: 1.2.2.01.01.01.001	
	Consegnatario: Comune di Giugliano in campania - Conduttore: Comune di Giugliano in campania		
Valore iniziale: 23.309,05 - Variazioni (+): 0,00 - Ammortamenti (-): 1.864,72		Valore attualizzato: 21.444,33	
Attuale utilizzo del bene: Beneficiario:		Note: Quartiere SANTA SOFIA TRAV DI CORSO CAMPANO (EX CASERMA C.C.) Larghezza mt 3,10 - Lunghezza mt 50,00 Delibera del Commissario Straordinario N. 720 del 01/06/1973	
Dettaglio interventi - Schede di Attivazione e Variazioni			
Informazioni sulla scheda		Valore iniziale	Ammortamenti
Tipo scheda: A - Descrizione: Scheda acquisto - Data attivazione: 01/01/2015 -		23.309,05	1.864,72
		23.309,05	1.864,72
			21.444,33

Codice inventario 718	Descrizione: VIA MILANESI Ubicazione: , - GIUGLIANO IN CAMPANIA Valore attribuito al bene: 67.671,45 (di cui non ammortizzabile:)	Tipo bene: Strade, Ponti, ecc. Natura: Beni demaniali Codice patrimonio: 1.2.2.01.01.01.001	
	Consegnatario: Comune di Giugliano in campania - Conduttore: Comune di Giugliano in campania		
Valore iniziale: 67.671,45 - Variazioni (+): 0,00 - Ammortamenti (-): 5.413,72		Valore attualizzato: 62.257,73	
Attuale utilizzo del bene: Beneficiario:		Note: Quartiere SANTA SOFIA DA CORSO CAMPANO (SAN NICOLA) A VIA VACCARO Larghezza mt 4,50 - Lunghezza mt 150,00 Delibera del Commissario Straordinario N. 720 del 01/06/1973	
Dettaglio interventi - Schede di Attivazione e Variazioni			
Informazioni sulla scheda		Valore iniziale	Ammortamenti
Tipo scheda: A - Descrizione: Scheda acquisto - Data attivazione: 01/01/2015 -		67.671,45	5.413,72
		67.671,45	5.413,72
			62.257,73

Codice inventario 719	Descrizione: VICO MONACELLE Ubicazione: , - GIUGLIANO IN CAMPANIA Valore attribuito al bene: 50.127,00 (di cui non ammortizzabile:)	Tipo bene: Strade, Ponti, ecc. Natura: Beni demaniali Codice patrimonio: 1.2.2.01.01.01.001	
	Consegnatario: Comune di Giugliano in campania - Conduttore: Comune di Giugliano in campania		
Valore iniziale: 50.127,00 - Variazioni (+): 0,00 - Ammortamenti (-): 4.010,16		Valore attualizzato: 46.116,84	
Attuale utilizzo del bene: Beneficiario:		Note: Quartiere SANTA SOFIA TRAV DI VIA LICODA (PIAZZETTA VITTORIO VENETO) Larghezza mt 4,00 - Lunghezza mt 125,00 Delibera del Commissario Straordinario N. 720 del 01/06/1973	



Handwritten signature

Dettaglio interventi – Schede di Attivazione e Variazioni				
Informazioni sulla scheda		Valore iniziale	Ammortamenti	Valore attualizzato
Tipo scheda: A - Descrizione: Scheda acquisto - Data attivazione: 01/01/2015 -		50.127,00	4.010,16	46.116,84
		50.127,00	4.010,16	46.116,84

Codice inventario 720	Descrizione: VIA MONTE SION Ubicazione: , - GIUGLIANO IN CAMPANIA Valore attribuito al bene: 34.086,36 (di cui non ammortizzabile:)	Tipo bene: Strade, Ponti, ecc. Natura: Beni demaniali Codice patrimonio: 1.2.2.01.01.01.001		
	Consegnatario: Comune di Giugliano in campania - Conduttore: Comune di Giugliano in campania			
Valore iniziale: 34.086,36 - Variazioni (+): 0,00 - Ammortamenti (-): 2.726,92		Valore attualizzato: 31.359,44		
Attuale utilizzo del bene: Beneficiario:		Note: Quartiere SANTA SOFIA DA VIA SANT'ANNA(CHIESA) A CORSO CAMPANO (TRIVIO) Larghezza mt 4,00 - Lunghezza mt 85,00 Delibera del Commissario Straordinario N. 720 del 30/05/1973		
Dettaglio interventi – Schede di Attivazione e Variazioni				
Informazioni sulla scheda		Valore iniziale	Ammortamenti	Valore attualizzato
Tipo scheda: A - Descrizione: Scheda acquisto - Data attivazione: 01/01/2015 -		34.086,36	2.726,91	31.359,45
		34.086,36	2.726,91	31.359,45

Codice inventario 721	Descrizione: VIA MONTESSORI M. Ubicazione: , - GIUGLIANO IN CAMPANIA Valore attribuito al bene: 230.584,20 (di cui non ammortizzabile:)	Tipo bene: Strade, Ponti, ecc. Natura: Beni demaniali Codice patrimonio: 1.2.2.01.01.01.001		
	Consegnatario: Comune di Giugliano in campania - Conduttore: Comune di Giugliano in campania			
Valore iniziale: 230.584,20 - Variazioni (+): 0,00 - Ammortamenti (-): 18.446,72		Valore attualizzato: 212.137,48		
Attuale utilizzo del bene: Beneficiario:		Note: Quartiere COLONNE INA CASA VIA SAN VITO-ENTRATA INA CASA Larghezza mt 10,00 Lunghezza mt 230,00 Delibera di C.C. N. 31 del 24/03/1987		
Dettaglio interventi – Schede di Attivazione e Variazioni				
Informazioni sulla scheda		Valore iniziale	Ammortamenti	Valore attualizzato
Tipo scheda: A - Descrizione: Scheda acquisto - Data attivazione: 01/01/2015 -		230.584,20	18.446,74	212.137,46
		230.584,20	18.446,74	212.137,46

Codice inventario 722	Descrizione: VIA MONTEVERDI C. Ubicazione: , - GIUGLIANO IN CAMPANIA Valore attribuito al bene: 165.419,20 (di cui non ammortizzabile:)	Tipo bene: Strade, Ponti, ecc. Natura: Beni demaniali Codice patrimonio: 1.2.2.01.01.01.001	
	Consegnatario: Comune di Giugliano in campania - Conduttore: Comune di Giugliano in campania		



fw
oz

Valore iniziale: 165.419,10 - Variazioni (+): 0,00 - Ammortamenti (-): 13.233,52		Valore attualizzato: 152.185,58	
Attuale utilizzo del bene: Beneficiario:		Note: Quartiere MONACI 1^ TRAV. A DX VIA GIUSEPPE VERDI Larghezza mt 11,00 Lunghezza mt 150,00 Delibera di C.C. N. 31 del 24/03/1987	
Dettaglio interventi - Schede di Attivazione e Variazioni			
Informazioni sulla scheda		Valore iniziale	Ammortamenti
Tipo scheda: A - Descrizione: Scheda acquisto - Data attivazione: 01/01/2015 -		165.419,10	13.233,53
		165.419,10	13.233,53
			152.185,57

Codice inventario 723	Descrizione: VIA MONTI Ubicazione: , - GIUGLIANO IN CAMPANIA Valore attribuito al bene: 37.595,25 (di cui non ammortizzabile:)	Tipo bene: Strade, Ponti, ecc. Natura: Beni demaniali Codice patrimonio: 1.2.2.01.01.001	
	Consegnatario: Comune di Giugliano in campania - Conduttore: Comune di Giugliano in campania		
Valore iniziale: 37.595,25 - Variazioni (+): 0,00 - Ammortamenti (-): 3.007,64		Valore attualizzato: 34.587,61	
Attuale utilizzo del bene: Beneficiario:		Note: Quartiere SAN GIOVANNI A CAMPO TRAV. DI VIA CARDUCCI Larghezza mt 7,50 Lunghezza mt 50,00 Istituita con Delibera di C.C. N. 494 del 09/11/1974 per la sola toponomastica successivamente annessa al patrimonio comunale con Delibera di C.C. n. 5 del 19/01/1988	
Dettaglio interventi - Schede di Attivazione e Variazioni			
Informazioni sulla scheda		Valore iniziale	Ammortamenti
Tipo scheda: A - Descrizione: Scheda acquisto - Data attivazione: 01/01/2015 -		37.595,25	3.007,62
		37.595,25	3.007,62
			34.587,63

Codice inventario 724	Descrizione: VIC MONTONE Ubicazione: , - GIUGLIANO IN CAMPANIA Valore attribuito al bene: 22.557,15 (di cui non ammortizzabile:)	Tipo bene: Strade, Ponti, ecc. Natura: Beni demaniali Codice patrimonio: 1.2.2.01.01.001	
	Consegnatario: Comune di Giugliano in campania - Conduttore: Comune di Giugliano in campania		
Valore iniziale: 22.557,15 - Variazioni (+): 0,00 - Ammortamenti (-): 1.804,56		Valore attualizzato: 20.752,59	
Attuale utilizzo del bene: Beneficiario:		Note: Quartiere SANTA SOFIA TRAV. DI VIA LICODA Larghezza mt 4,50 - Lunghezza mt 50,00 Delibera del Commissario Straordinario N. 720 del 30/05/1973	
Dettaglio interventi - Schede di Attivazione e Variazioni			
Informazioni sulla scheda		Valore iniziale	Ammortamenti
Tipo scheda: A - Descrizione: Scheda acquisto - Data attivazione: 01/01/2015 -		22.557,15	1.804,57
		22.557,15	1.804,57
			20.752,58



Handwritten signatures and initials.

Codice inventario 725	Descrizione: VIA MORELLI DOMENICO Ubicazione: , - GIUGLIANO IN CAMPANIA Valore attribuito al bene: 143.864,49 (di cui non ammortizzabile:)	Tipo bene: Strade, Ponti, ecc. Natura: Beni demaniali Codice patrimonio: 1.2.2.01.01.01.001		
	Consegnatario: Comune di Giugliano in campania - Conduttore: Comune di Giugliano in campania			
Valore iniziale: 143.864,49 - Variazioni (+): 0,00 - Ammortamenti (-): 11.509,16		Valore attualizzato: 132.355,33		
Attuale utilizzo del bene: Beneficiario:		Note: Quartiere SAN NICOLA 6^ TRAV.DX DI VIA SAN VITO Larghezza mt 7,00 Lunghezza mt 205,00 Delibera di C.C. N. 31 del 24/03/1987		
Dettaglio interventi – Schede di Attivazione e Variazioni				
Informazioni sulla scheda		Valore iniziale	Ammortamenti	Valore attualizzato
Tipo scheda: A - Descrizione: Scheda acquisto - Data attivazione: 01/01/2015 -		143.864,49	11.509,16	132.355,33
		143.864,49	11.509,16	132.355,33

Codice inventario 726	Descrizione: VIA MORETTI M. Ubicazione: , - GIUGLIANO IN CAMPANIA Valore attribuito al bene: 380.965,20 (di cui non ammortizzabile:)	Tipo bene: Strade, Ponti, ecc. Natura: Beni demaniali Codice patrimonio: 1.2.2.01.01.01.001		
	Consegnatario: Comune di Giugliano in campania - Conduttore: Comune di Giugliano in campania			
Valore iniziale: 380.965,20 - Variazioni (+): 0,00 - Ammortamenti (-): 30.477,20		Valore attualizzato: 350.488,00		
Attuale utilizzo del bene: Beneficiario:		Note: Quartiere SAN GIOVANNI A CAMPO VIA M. DELLE GRAZIE 2^ TRAV. Larghezza mt 9,00 - Lunghezza mt 475,00 Delibera di C.C. N. 31 del 24/03/1987		
Dettaglio interventi – Schede di Attivazione e Variazioni				
Informazioni sulla scheda		Valore iniziale	Ammortamenti	Valore attualizzato
Tipo scheda: A - Descrizione: Scheda acquisto - Data attivazione: 01/01/2015 -		380.965,20	30.477,22	350.487,98
		380.965,20	30.477,22	350.487,98

Codice inventario 727	Descrizione: PIA MUNICIPIO Ubicazione: , - GIUGLIANO IN CAMPANIA Valore attribuito al bene: 50.127,00 (di cui non ammortizzabile:)	Tipo bene: Strade, Ponti, ecc. Natura: Beni demaniali Codice patrimonio: 1.2.2.01.01.01.001		
	Consegnatario: Comune di Giugliano in campania - Conduttore: Comune di Giugliano in campania			
Valore iniziale: 50.127,00 - Variazioni (+): 0,00 - Ammortamenti (-): 4.010,16		Valore attualizzato: 46.116,84		
Attuale utilizzo del bene: Beneficiario:		Note: Quartiere SANTA SOFIA PIAZZA ANTISTANTE MUNICIPIO MQ. 250,00		
Dettaglio interventi – Schede di Attivazione e Variazioni				
Informazioni sulla scheda		Valore iniziale	Ammortamenti	Valore attualizzato
Tipo scheda: A - Descrizione: Scheda acquisto - Data attivazione: 01/01/2015 -		50.127,00	4.010,16	46.116,84



[Handwritten signatures and initials]

50.127,00	4.010,16	46.116,84
-----------	----------	-----------

Codice inventario 728	Descrizione: VIA NIEVO IPPOLITO Ubicazione: , - GIUGLIANO IN CAMPANIA Valore attribuito al bene: 210.533,40 (di cui non ammortizzabile:)	Tipo bene: Strade, Ponti, ecc. Natura: Beni demaniali Codice patrimonio: 1.2.2.01.01.001
	Consegnatario: Comune di Giugliano in campania - Conduttore: Comune di Giugliano in campania	
Valore iniziale: 210.533,40 - Variazioni (+): 0,00 - Ammortamenti (-): 16.842,68		Valore attualizzato: 193.690,72
Attuale utilizzo del bene: Beneficiario:	Note: Quartiere SAN GIOVANNI A CAMPO 3^ TRAV. VIA MADONNA DELLE GRAZIE Larghezza mt 7,00 Lunghezza mt 300,00 Delibera di C.C. N. 31 del 24/03/1987	
Dettaglio interventi - Schede di Attivazione e Variazioni		
Informazioni sulla scheda		
	Valore iniziale	Ammortamenti
		Valore attualizzato
Tipo scheda: A - Descrizione: Scheda acquisto - Data attivazione: 01/01/2015 -		
	210.533,40	16.842,67
	210.533,40	16.842,67
		193.690,73

Codice inventario 729	Descrizione: VICO NILO Ubicazione: , - GIUGLIANO IN CAMPANIA Valore attribuito al bene: 13.158,33 (di cui non ammortizzabile:)	Tipo bene: Strade, Ponti, ecc. Natura: Beni demaniali Codice patrimonio: 1.2.2.01.01.001
	Consegnatario: Comune di Giugliano in campania - Conduttore: Comune di Giugliano in campania	
Valore iniziale: 13.158,33 - Variazioni (+): 0,00 - Ammortamenti (-): 1.052,68		Valore attualizzato: 12.105,65
Attuale utilizzo del bene: Beneficiario:	Note: Quartiere ANNUNZIATA TRAV. DI VIA LICANTE Larghezza mt 3,50 - Lunghezza mt 25,00 Delibera del Commissario Straordinario N. 720 del 01/06/1973	
Dettaglio interventi - Schede di Attivazione e Variazioni		
Informazioni sulla scheda		
	Valore iniziale	Ammortamenti
		Valore attualizzato
Tipo scheda: A - Descrizione: Scheda acquisto - Data attivazione: 01/01/2015 -		
	13.158,33	1.052,67
	13.158,33	1.052,67
		12.105,66

Codice inventario 730	Descrizione: VIA NUOVA SANT'ANTONIO Ubicazione: , - GIUGLIANO IN CAMPANIA Valore attribuito al bene: 1.588.023,36 (di cui non ammortizzabile:)	Tipo bene: Strade, Ponti, ecc. Natura: Beni demaniali Codice patrimonio: 1.2.2.01.01.001
	Consegnatario: Comune di Giugliano in campania - Conduttore: Comune di Giugliano in campania	
Valore iniziale: 1.588.023,36 - Variazioni (+): 0,00 - Ammortamenti (-): 127.041,88		Valore attualizzato: 1.460.981,48
Attuale utilizzo del bene: Beneficiario:	Note: Quartiere CASACELLE ARCO SANT'ANTONIO Larghezza mt 16,00 Lunghezza mt 990,00	
Dettaglio interventi - Schede di Attivazione e Variazioni		



Handwritten signature and initials.

Informazioni sulla scheda		Valore iniziale	Ammortamenti	Valore attualizzato
Tipo scheda: A - Descrizione: Scheda acquisto - Data attivazione: 01/01/2015 -		1.588.023,36	127.041,87	1.460.981,49
		1.588.023,36	127.041,87	1.460.981,49

Codice inventario 731	Descrizione: VIA OASI SACRO CUORE Ubicazione: , - GIUGLIANO IN CAMPANIA Valore attribuito al bene: 2.305.842,00 (di cui non ammortizzabile:)	Tipo bene: Strade, Ponti, ecc. Natura: Beni demaniali Codice patrimonio: 1.2.2.01.01.01.001	
	Consegnatario: Comune di Giugliano in campania - Conduttore: Comune di Giugliano in campania		
Valore iniziale: 2.305.842,00 - Variazioni (+): 0,00 - Ammortamenti (-): 184.467,36		Valore attualizzato: 2.121.374,64	
Attuale utilizzo del bene: Beneficiario:		Note: Quartiere CAPPELLA DEI MORTI DA VIA GIARDINIO A.S.S. APPIA Larghezza mt 10,00 Lunghezza mt 2300,00	

Informazioni sulla scheda		Valore iniziale	Ammortamenti	Valore attualizzato
Tipo scheda: A - Descrizione: Scheda acquisto - Data attivazione: 01/01/2015 -		2.305.842,00	184.467,36	2.121.374,64
		2.305.842,00	184.467,36	2.121.374,64

Codice inventario 732	Descrizione: VIA ORAZIO Ubicazione: , - GIUGLIANO IN CAMPANIA Valore attribuito al bene: 76.193,04 (di cui non ammortizzabile:)	Tipo bene: Strade, Ponti, ecc. Natura: Beni demaniali Codice patrimonio: 1.2.2.01.01.01.001	
	Consegnatario: Comune di Giugliano in campania - Conduttore: Comune di Giugliano in campania		
Valore iniziale: 76.193,04 - Variazioni (+): 0,00 - Ammortamenti (-): 6.095,44		Valore attualizzato: 70.097,60	
Attuale utilizzo del bene: Beneficiario:		Note: Quartiere INNAMORATI TRAV. DI VIA LIMITONE Larghezza mt 8,00 - Lunghezza mt 95,00 Istituita con Delibera di C.C. N. 494 del 09/11/1974 per la sola toponomastica successivamente annessa al patrimonio comunale con Delibera di C.C. n. 5 del 19/02/1988.	

Informazioni sulla scheda		Valore iniziale	Ammortamenti	Valore attualizzato
Tipo scheda: A - Descrizione: Scheda acquisto - Data attivazione: 01/01/2015 -		76.193,04	6.095,44	70.097,60
		76.193,04	6.095,44	70.097,60

Codice inventario 733	Descrizione: VICO OROLOGIO Ubicazione: , - GIUGLIANO IN CAMPANIA Valore attribuito al bene: 40.602,87 (di cui non ammortizzabile:)	Tipo bene: Strade, Ponti, ecc. Natura: Beni demaniali Codice patrimonio: 1.2.2.01.01.01.001	
	Consegnatario: Comune di Giugliano in campania - Conduttore: Comune di Giugliano in campania		
Valore iniziale: 40.602,87 - Variazioni (+): 0,00 - Ammortamenti (-): 3.248,24		Valore attualizzato: 37.354,63	




Attuale utilizzo del bene: Beneficiario:		Note: Quartiere ANNUNZIATA TRAV. DI P.ZZA ANNUNZIATA Larghezza mt 4,50 - Lunghezza mt 90,00 Delibera del Commissario Straordinario N. 720 del 01/06/1973		
Dettaglio interventi -- Schede di Attivazione e Variazioni				
Informazioni sulla scheda		Valore iniziale	Ammortamenti	Valore attualizzato
Tipo scheda: A - Descrizione: Scheda acquisto - Data attivazione: 01/01/2015 -		40.602,87	3.248,23	37.354,64
		40.602,87	3.248,23	37.354,64

Codice inventario 734	Descrizione: VIA ORSA MAGGIORE Ubicazione: , - GIUGLIANO IN CAMPANIA Valore attribuito al bene: 270.685,80 (di cui non ammortizzabile:)		Tipo bene: Strade, Ponti, ecc. Natura: Beni demaniali Codice patrimonio: 1.2.2.01.01.01.001	
	Consegnatario: Comune di Giugliano in campania - Conduttore: Comune di Giugliano in campania			
Valore iniziale: 270.685,80 - Variazioni (+): 0,00 - Ammortamenti (-): 21.654,88		Valore attualizzato: 249.030,92		
Attuale utilizzo del bene: Beneficiario:		Note: Quartiere MARINA DI LICOLA VIA DOMITIANA INCROCIO VARCATURO AI LIDI Larghezza mt 12,00 Lunghezza mt 450,00 Delib. C. Comunale N° 31 del 24.03.1987		
Dettaglio interventi -- Schede di Attivazione e Variazioni				
Informazioni sulla scheda		Valore iniziale	Ammortamenti	Valore attualizzato
Tipo scheda: A - Descrizione: Scheda acquisto - Data attivazione: 01/01/2015 -		270.685,80	21.654,86	249.030,94
		270.685,80	21.654,86	249.030,94

Codice inventario 735	Descrizione: VIA PACINOTTI A. Ubicazione: , - GIUGLIANO IN CAMPANIA Valore attribuito al bene: 144.365,76 (di cui non ammortizzabile:)		Tipo bene: Strade, Ponti, ecc. Natura: Beni demaniali Codice patrimonio: 1.2.2.01.01.01.001	
	Consegnatario: Comune di Giugliano in campania - Conduttore: Comune di Giugliano in campania			
Valore iniziale: 144.365,76 - Variazioni (+): 0,00 - Ammortamenti (-): 11.549,28		Valore attualizzato: 132.816,48		
Attuale utilizzo del bene: Beneficiario:		Note: Quartiere INNAMORATI VIA INNAMORATO (DDPO VIA 1° MAGGIO) 3ª TRAV. A SX Larghezza mt 8,00 Lunghezza mt 180,00 Delibera di C.C. N. 31 del 24/03/1987		
Dettaglio interventi -- Schede di Attivazione e Variazioni				
Informazioni sulla scheda		Valore iniziale	Ammortamenti	Valore attualizzato
Tipo scheda: A - Descrizione: Scheda acquisto - Data attivazione: 01/01/2015 -		144.365,76	11.549,26	132.816,50
		144.365,76	11.549,26	132.816,50

Codice inventario 736	Descrizione: VIA PADRE P.G.VASCA Ubicazione: , - GIUGLIANO IN CAMPANIA	Tipo bene: Strade, Ponti, ecc. Natura: Beni demaniali
--------------------------	---	--



Valore attribuito al bene: 97.747,65 (di cui non ammortizzabile:)		Codice patrimonio: 1.2.2.01.01.01.001	
Consegnatario: Comune di Giugliano in campania - Conduttore: Comune di Giugliano in campania			
Valore iniziale: 97.747,65 - Variazioni (+): 0,00 - Ammortamenti (-): 7.819,80		Valore attualizzato: 89.927,85	
Attuale utilizzo del bene: Beneficiario:		Note: Quartiere MONTAGNELLA CORSO CAMPANO 2^ TRAV SX DOPO VECCHIO MERCATO Larghezza mt 7,50 Lunghezza mt 130,00 Delibera di C.C. N. 31 del 24/03/1987	
Dettaglio interventi - Schede di Attivazione e Variazioni			
Informazioni sulla scheda		Valore iniziale	Ammortamenti
Tipo scheda: A - Descrizione: Scheda acquisto - Data attivazione: 01/01/2015 -		97.747,65	7.819,81
		97.747,65	89.927,84
		7.819,81	89.927,84

Codice inventario 737	Descrizione: VIA PAGANINI N. Ubicazione: - GIUGLIANO IN CAMPANIA Valore attribuito al bene: 126.320,04 (di cui non ammortizzabile:)	Tipo bene: Strade, Ponti, ecc. Natura: Beni demaniali Codice patrimonio: 1.2.2.01.01.01.001	
	Consegnatario: Comune di Giugliano in campania - Conduttore: Comune di Giugliano in campania		
Valore iniziale: 126.320,04 - Variazioni (+): 0,00 - Ammortamenti (-): 10.105,60		Valore attualizzato: 116.214,44	
Attuale utilizzo del bene: Beneficiario:		Note: Quartiere MONACI 4^ TRAV. ADX VIA GIUSEPPE VERDI Larghezza mt 6,00 Lunghezza mt 210,00 Delibera di C.C. N. 31 del 24/03/1987	
Dettaglio interventi - Schede di Attivazione e Variazioni			
Informazioni sulla scheda		Valore iniziale	Ammortamenti
Tipo scheda: A - Descrizione: Scheda acquisto - Data attivazione: 01/01/2015 -		126.320,04	10.105,60
		126.320,04	116.214,44
		10.105,60	116.214,44

Codice inventario 738	Descrizione: VIA PAGLIAIO DEL MONACO Ubicazione: - GIUGLIANO IN CAMPANIA Valore attribuito al bene: 196.497,84 (di cui non ammortizzabile:)	Tipo bene: Strade, Ponti, ecc. Natura: Beni demaniali Codice patrimonio: 1.2.2.01.01.01.001	
	Consegnatario: Comune di Giugliano in campania - Conduttore: Comune di Giugliano in campania		
Valore iniziale: 196.497,84 - Variazioni (+): 0,00 - Ammortamenti (-): 15.719,84		Valore attualizzato: 180.778,00	
Attuale utilizzo del bene: Beneficiario:		Note: Quartiere CASACELLE VIA ARCO SANT'ANTONIO (CONFINI CON PARETE) Larghezza mt 3,50 - Lunghezza mt 1120,00 Delibera del Commissario Straordinario N. 720 del 01/06/1973	
Dettaglio interventi - Schede di Attivazione e Variazioni			
Informazioni sulla scheda		Valore iniziale	Ammortamenti
Tipo scheda: A - Descrizione: Scheda acquisto - Data attivazione: 01/01/2015 -		196.497,84	15.719,83
		196.497,84	180.778,01
		15.719,83	180.778,01



fw
es

Codice inventario 739	Descrizione: VIA PAISIELLO G. Ubicazione: , - GIUGLIANO IN CAMPANIA Valore attribuito al bene: 85.717,17 (di cui non ammortizzabile:)	Tipo bene: Strade, Ponti, ecc. Natura: Beni demaniali Codice patrimonio: 1.2.2.01.01.001
	Consegnatario: Comune di Giugliano in campania - Conduttore: Comune di Giugliano in campania	
Valore iniziale: 85.717,17 - Variazioni (+): 0,00 - Ammortamenti (-): 6.857,36		Valore attualizzato: 78.859,81
Attuale utilizzo del bene: Beneficiario:		Note: Quartiere SAN MARCO VIA FREZZA ALTEZZA EX PONTE PIEDIMONTE Larghezza mt 9,00 Lunghezza mt 95,00 Delibera di C.C. N. 31 del 24/03/1987
Dettaglio interventi - Schede di Attivazione e Variazioni		
Informazioni sulla scheda		Valore iniziale Ammortamenti Valore attualizzato
Tipo scheda: A - Descrizione: Scheda acquisto - Data attivazione: 01/01/2015 -		85.717,17 6.857,37 78.859,80
		85.717,17 6.857,37 78.859,80

Codice inventario 740	Descrizione: VIA PALIZZI F. Ubicazione: , - GIUGLIANO IN CAMPANIA Valore attribuito al bene: 168.426,72 (di cui non ammortizzabile:)	Tipo bene: Strade, Ponti, ecc. Natura: Beni demaniali Codice patrimonio: 1.2.2.01.01.001
	Consegnatario: Comune di Giugliano in campania - Conduttore: Comune di Giugliano in campania	
Valore iniziale: 168.426,72 - Variazioni (+): 0,00 - Ammortamenti (-): 13.474,12		Valore attualizzato: 154.952,60
Attuale utilizzo del bene: Beneficiario:		Note: Quartiere SAN NICOLA 5^ TRAV. A DX DI VIA SAN VITO Larghezza mt 7,00 Lunghezza mt 240,00 Delibera di C.C. N. 31 del 24/03/1987
Dettaglio interventi - Schede di Attivazione e Variazioni		
Informazioni sulla scheda		Valore iniziale Ammortamenti Valore attualizzato
Tipo scheda: A - Descrizione: Scheda acquisto - Data attivazione: 01/01/2015 -		168.426,72 13.474,14 154.952,58
		168.426,72 13.474,14 154.952,58

Codice inventario 741	Descrizione: CON PALMENTELLO Ubicazione: , - GIUGLIANO IN CAMPANIA Valore attribuito al bene: 330.838,20 (di cui non ammortizzabile:)	Tipo bene: Strade, Ponti, ecc. Natura: Beni demaniali Codice patrimonio: 1.2.2.01.01.001
	Consegnatario: Comune di Giugliano in campania - Conduttore: Comune di Giugliano in campania	
Valore iniziale: 330.838,20 - Variazioni (+): 0,00 - Ammortamenti (-): 26.467,04		Valore attualizzato: 304.371,16
Attuale utilizzo del bene: Beneficiario:		Note: Quartiere CASACELLE VIA CASACELLE LATO TANGENZIALE Larghezza mt 5,50 Lunghezza mt 1200,00 Delibera del Commissario Straordinario N. 720 del 30/05/1973
Dettaglio interventi - Schede di Attivazione e Variazioni		



Informazioni sulla scheda		Valore iniziale	Ammortamenti	Valore attualizzato
Tipo scheda: A - Descrizione: Scheda acquisto - Data attivazione: 01/01/2015 -		330.838,20	26.467,06	304.371,14
		330.838,20	26.467,06	304.371,14


Codice inventario 742	Descrizione: VIA PALMIERI L. Ubicazione: , - GIUGLIANO IN CAMPANIA Valore attribuito al bene: 93.236,22 (di cui non ammortizzabile:)	Tipo bene: Strade, Ponti, ecc. Natura: Beni demaniali Codice patrimonio: 1.2.2.01.01.01.001	
	Consegnatario: Comune di Giugliano in campania - Conduttore: Comune di Giugliano in campania		
Valore iniziale: 93.236,22 - Variazioni (+): 0,00 - Ammortamenti (-): 7.458,88		Valore attualizzato: 85.777,34	
Attuale utilizzo del bene: Beneficiario:		Note: Quartiere INNAMORATI 1^ TRAV. A SK VIA INNAMORATI DOPO 1^ MAGGIO Larghezza mt 6,00 Lunghezza mt 155,00 Delibera di C.C. N. 31 del 24/03/1987	

Informazioni sulla scheda		Valore iniziale	Ammortamenti	Valore attualizzato
Tipo scheda: A - Descrizione: Scheda acquisto - Data attivazione: 01/01/2015 -		93.236,22	7.458,90	85.777,32
		93.236,22	7.458,90	85.777,32

Codice inventario 743	Descrizione: RIONE PALUMBO Ubicazione: , - GIUGLIANO IN CAMPANIA Valore attribuito al bene: 114.289,56 (di cui non ammortizzabile:)	Tipo bene: Strade, Ponti, ecc. Natura: Beni demaniali Codice patrimonio: 1.2.2.01.01.01.001	
	Consegnatario: Comune di Giugliano in campania - Conduttore: Comune di Giugliano in campania		
Valore iniziale: 114.289,56 - Variazioni (+): 0,00 - Ammortamenti (-): 9.143,16		Valore attualizzato: 105.146,40	
Attuale utilizzo del bene: Beneficiario:		Note: Quartiere COLLINA FINE DI VIA A.M.PIROZZI Larghezza mt 6,00 - Lunghezza mt 190,00 Delibera del Commissario Straordinario N. 720 del 01/06/1973	

Informazioni sulla scheda		Valore iniziale	Ammortamenti	Valore attualizzato
Tipo scheda: A - Descrizione: Scheda acquisto - Data attivazione: 01/01/2015 -		114.289,56	9.143,16	105.146,40
		114.289,56	9.143,16	105.146,40

Codice inventario 744	Descrizione: VICO PALUMBO Ubicazione: , - GIUGLIANO IN CAMPANIA Valore attribuito al bene: 27.068,58 (di cui non ammortizzabile:)	Tipo bene: Strade, Ponti, ecc. Natura: Beni demaniali Codice patrimonio: 1.2.2.01.01.01.001	
	Consegnatario: Comune di Giugliano in campania - Conduttore: Comune di Giugliano in campania		
Valore iniziale: 27.068,58 - Variazioni (+): 0,00 - Ammortamenti (-): 2.165,48		Valore attualizzato: 24.903,10	




Attuale utilizzo del bene: Beneficiario:		Note: Quartiere SANTA SOFIA TRAV. DI VIA LICODA Larghezza mt 4,00 - Lunghezza mt 45,00 Delibera del Commissario Straordinario N. 720 del 01/06/1973		
Dettaglio interventi - Schede di Attivazione e Variazioni				
Informazioni sulla scheda		Valore iniziale	Ammortamenti	Valore attualizzato
Tipo scheda: A - Descrizione: Scheda acquisto - Data attivazione: 01/01/2015 -		27.068,58	2.165,49	24.903,09
		27.068,58	2.165,49	24.903,09

Codice inventario 745	Descrizione: VIA PALUMBO ANIELLO Ubicazione: , - GIUGLIANO IN CAMPANIA Valore attribuito al bene: 526.333,50 (di cui non ammortizzabile:)		Tipo bene: Strade, Ponti, ecc. Natura: Beni demaniali Codice patrimonio: 1.2.2.01.01.01.001	
	Consegnatario: Comune di Giugliano in campania - Conduttore: Comune di Giugliano in campania			
Valore iniziale: 526.333,50 - Variazioni (+): 0,00 - Ammortamenti (-): 42.106,68		Valore attualizzato: 484.226,82		
Attuale utilizzo del bene: Beneficiario:		Note: Quartiere MARISTI DA A. M. PIROZZI A ANGOLO LABRIOLA Larghezza mt 10,00 - Lunghezza mt istituita con Delibera del Commissario Straordinario n. 720 del 01/06/1973 e successivamente con Delibera di Consiglio Comunale N. 5 del 19/01/1988		
Dettaglio interventi - Schede di Attivazione e Variazioni				
Informazioni sulla scheda		Valore iniziale	Ammortamenti	Valore attualizzato
Tipo scheda: A - Descrizione: Scheda acquisto - Data attivazione: 01/01/2015 -		526.333,50	42.106,68	484.226,82
		526.333,50	42.106,68	484.226,82

Codice inventario 746	Descrizione: VIA PANICO ANTIMO Ubicazione: , - GIUGLIANO IN CAMPANIA Valore attribuito al bene: 192.487,68 (di cui non ammortizzabile:)		Tipo bene: Strade, Ponti, ecc. Natura: Beni demaniali Codice patrimonio: 1.2.2.01.01.01.001	
	Consegnatario: Comune di Giugliano in campania - Conduttore: Comune di Giugliano in campania			
Valore iniziale: 192.487,68 - Variazioni (+): 0,00 - Ammortamenti (-): 15.399,00		Valore attualizzato: 177.088,68		
Attuale utilizzo del bene: Beneficiario:		Note: Quartiere SANTA SOFIA DA CORSO CAMPANO A VIA CAMPOSCINO Larghezza mt 6,00 - Lunghezza mt 320,00 Delibera del Commissario Straordinario N. 720 del 01/06/1973		
Dettaglio interventi - Schede di Attivazione e Variazioni				
Informazioni sulla scheda		Valore iniziale	Ammortamenti	Valore attualizzato
Tipo scheda: A - Descrizione: Scheda acquisto - Data attivazione: 01/01/2015 -		192.487,68	15.399,01	177.088,67
		192.487,68	15.399,01	177.088,67

Codice inventario	Descrizione: VIA PARENTE G.	Tipo bene: Strade, Ponti, ecc.
--------------------------	-----------------------------	--------------------------------




fu
82

747	Ubicazione: , - GIUGLIANO IN CAMPANIA Valore attribuito al bene: 160.406,64 (di cui non ammortizzabile:)	Natura: Beni demaniali Codice patrimonio: 1.2.2.01.01.01.001		
	Consegnatario: Comune di Giugliano in campania - Conduttore: Comune di Giugliano in campania			
Valore iniziale: 160.406,64 - Variazioni (+): 0,00 - Ammortamenti (-): 12.832,52		Valore attualizzato: 147.574,12		
Attuale utilizzo del bene: Beneficiario:		Note: Quartiere ANNUNZIATA TRAV. DI RIONE MARCONI Larghezza mt 8,00 Lunghezza mt 200,00 Istituita con Delibera di C.C. N. 494 del 09/11/1974 per la sola toponomastica successivamente annessa al patrimonio comunale con Delibera di C.C. n. 5 del 19/01/1988.		
Dettaglio interventi - Schede di Attivazione e Variazioni				
Informazioni sulla scheda		Valore iniziale	Ammortamenti	Valore attualizzato
Tipo scheda: A - Descrizione: Scheda acquisto - Data attivazione: 01/01/2015 -		160.406,64	12.832,53	147.574,11
		160.406,64	12.832,53	147.574,11

Codice inventario 748	Descrizione: VIA PASCOLI GIOVANNI Ubicazione: , - GIUGLIANO IN CAMPANIA Valore attribuito al bene: 91.231,14 (di cui non ammortizzabile:).	Tipo bene: Strade, Ponti, ecc. Natura: Beni demaniali Codice patrimonio: 1.2.2.01.01.01.001		
	Consegnatario: Comune di Giugliano in campania - Conduttore: Comune di Giugliano in campania			
Valore iniziale: 91.231,14 - Variazioni (+): 0,00 - Ammortamenti (-): 7.298,48		Valore attualizzato: 83.932,66		
Attuale utilizzo del bene: Beneficiario:		Note: Quartiere SAN GIOVANNI A CAMPO TRAV. DI VIA CARDUCCI Larghezza mt 7,00 Lunghezza mt 130,00 Istituita con Delibera di C.C. N. 494 del 09/11/1974 per la sola toponomastica successivamente annessa al patrimonio comunale con Delibera di C.C. n. 5 del 19/01/1988		
Dettaglio interventi - Schede di Attivazione e Variazioni				
Informazioni sulla scheda		Valore iniziale	Ammortamenti	Valore attualizzato
Tipo scheda: A - Descrizione: Scheda acquisto - Data attivazione: 01/01/2015 -		91.231,14	7.298,49	83.932,65
		91.231,14	7.298,49	83.932,65

Codice inventario 749	Descrizione: VIA PELLICO SILVIO Ubicazione: , - GIUGLIANO IN CAMPANIA Valore attribuito al bene: 144.365,76 (di cui non ammortizzabile:)	Tipo bene: Strade, Ponti, ecc. Natura: Beni demaniali Codice patrimonio: 1.2.2.01.01.01.001		
	Consegnatario: Comune di Giugliano in campania - Conduttore: Comune di Giugliano in campania			
Valore iniziale: 144.365,76 - Variazioni (+): 0,00 - Ammortamenti (-): 11.549,28		Valore attualizzato: 132.816,48		
Attuale utilizzo del bene: Beneficiario:		Note: Quartiere MONTAGNELLA 8° TRAV. A SX CORSO CAMPANO DOPO VECCHIO MERCATO Larghezza mt 8,00 Lunghezza mt 180,00 Delibera di C.C. N. 31 del 24/03/1987		
Dettaglio interventi - Schede di Attivazione e Variazioni				
Informazioni sulla scheda		Valore iniziale	Ammortamenti	Valore attualizzato



Tipo scheda: A - Descrizione: Scheda acquisto - Data attivazione: 01/01/2015 -

144.365,76 11.549,26 132.816,50

144.365,76 11.549,26 132.816,50

Codice inventario 750	Descrizione: VICO PENNACCHIO Ubicazione: , - GIUGLIANO IN CAMPANIA Valore attribuito al bene: 30.075,20 (di cui non ammortizzabile:)	Tipo bene: Strade, Ponti, ecc. Natura: Beni demaniali Codice patrimonio: 1.2.2.01.01.01.001	
	Consegnatario: Comune di Giugliano in campania - Conduttore: Comune di Giugliano in campania		
Valore iniziale: 30.075,20 - Variazioni (+): 0,00 - Ammortamenti (-): 2.406,08		Valore attualizzato: 27.670,12	
Attuale utilizzo del bene: Beneficiario:		Note: Quartiere SANTA SOFIA TRAV. DI VIA LICODA Larghezza mt 3,00 - Lunghezza mt 100,00 Delibera del Commissario Straordinario N. 720 del 01/06/1973	
Dettaglio interventi - Schede di Attivazione e Variazioni			
Informazioni sulla scheda		Valore iniziale	Ammortamenti
		30.075,20	2.406,10
		30.075,20	2.406,10

Tipo scheda: A - Descrizione: Scheda acquisto - Data attivazione: 01/01/2015 -

30.075,20 2.406,10 27.670,10

30.075,20 2.406,10 27.670,10

Codice inventario 751	Descrizione: VIA PENNACCHIO G. Ubicazione: , - GIUGLIANO IN CAMPANIA Valore attribuito al bene: 77.195,58 (di cui non ammortizzabile:)	Tipo bene: Strade, Ponti, ecc. Natura: Beni demaniali Codice patrimonio: 1.2.2.01.01.01.001	
	Consegnatario: Comune di Giugliano in campania - Conduttore: Comune di Giugliano in campania		
Valore iniziale: 77.195,58 - Variazioni (+): 0,00 - Ammortamenti (-): 6.175,64		Valore attualizzato: 71.019,94	
Attuale utilizzo del bene: Beneficiario:		Note: Quartiere MARISTI DA VIA F.LLI MARISTI A MERCATINO RIDNALE Larghezza mt 7,00 Lunghezza mt 110,00 Istituita con Delibera di C.C. N. 494 del 09/11/1974 per la sola toponomastica successivamente annessa al patrimonio comunale con Delibera di C.C. n. 5 del 19/01/1988	
Dettaglio interventi - Schede di Attivazione e Variazioni			
Informazioni sulla scheda		Valore iniziale	Ammortamenti
		77.195,58	6.175,65
		77.195,58	6.175,65

Tipo scheda: A - Descrizione: Scheda acquisto - Data attivazione: 01/01/2015 -

77.195,58 6.175,65 71.019,93

77.195,58 6.175,65 71.019,93

Codice inventario 752	Descrizione: VIA PERGOLESI G.B. Ubicazione: , - GIUGLIANO IN CAMPANIA Valore attribuito al bene: 63.160,02 (di cui non ammortizzabile:)	Tipo bene: Strade, Ponti, ecc. Natura: Beni demaniali Codice patrimonio: 1.2.2.01.01.01.001	
	Consegnatario: Comune di Giugliano in campania - Conduttore: Comune di Giugliano in campania		
Valore iniziale: 63.160,02 - Variazioni (+): 0,00 - Ammortamenti (-): 5.052,80		Valore attualizzato: 58.107,22	
Attuale utilizzo del bene: Beneficiario:		Note: Quartiere MONACI TRAV. DA VIA VERDI A VIA PUCCINI Larghezza mt 9,00 Lunghezza mt 70,00 Istituita con Delibera di C.C.	



Handwritten signature

N. 494 del 09/11/1974 per la sola toponomastica successivamente annessa al patrimonio comunale con Delibera di C.C. n. 5 del 19/01/1988.

Dettaglio interventi – Schede di Attivazione e Variazioni

Informazioni sulla scheda	Valore iniziale	Ammortamenti	Valore attualizzato
Tipo scheda: A - Descrizione: Scheda acquisto - Data attivazione: 01/01/2015 -	63.160,02	5.052,80	58.107,22
	63.160,02	5.052,80	58.107,22

Codice inventario 753	Descrizione: VIA PETRARCA FRANCESCO Ubicazione: , - GIUGLIANO IN CAMPANIA Valore attribuito al bene: 84.213,36 (di cui non ammortizzabile:)	Tipo bene: Strade, Ponti, ecc. Natura: Beni demaniali Codice patrimonio: 1.2.2.01.01.01.001
Consegnatario: Comune di Giugliano in campania - Conduttore: Comune di Giugliano in campania		
Valore iniziale: 84.213,36 - Variazioni (+): 0,00 - Ammortamenti (-): 6.737,08		Valore attualizzato: 77.476,28

Note: Quartiere SAN GIOVANNI A CAMPO
VIA DANTE ALIGHIERI (RIONE SCIORIO) Larghezza mt 6,00 Lunghezza mt 140,00 istituita con Delibera di C.C. N. 494 del 09/11/1974 per la sola toponomastica successivamente annessa al patrimonio comunale con Delibera di C.C. n. 5 del 19/01/1988

Dettaglio interventi – Schede di Attivazione e Variazioni

Informazioni sulla scheda	Valore iniziale	Ammortamenti	Valore attualizzato
Tipo scheda: A - Descrizione: Scheda acquisto - Data attivazione: 01/01/2015 -	84.213,36	6.737,07	77.476,29
	84.213,36	6.737,07	77.476,29

Codice inventario 754	Descrizione: VIA PETRONIO Ubicazione: , - GIUGLIANO IN CAMPANIA Valore attribuito al bene: 101.507,17 (di cui non ammortizzabile:)	Tipo bene: Strade, Ponti, ecc. Natura: Beni demaniali Codice patrimonio: 1.2.2.01.01.01.001
Consegnatario: Comune di Giugliano in campania - Conduttore: Comune di Giugliano in campania		
Valore iniziale: 101.507,17 - Variazioni (+): 0,00 - Ammortamenti (-): 8.120,56		Valore attualizzato: 93.386,61

Note: Quartiere INNAMORATI
TRAV. DI VIA LIMITONE (INA CASA) Larghezza mt 7,50 Lunghezza mt 135,00 Delibera di C.C. N. 31 del 24/03/1987

Dettaglio interventi – Schede di Attivazione e Variazioni

Informazioni sulla scheda	Valore iniziale	Ammortamenti	Valore attualizzato
Tipo scheda: A - Descrizione: Scheda acquisto - Data attivazione: 01/01/2015 -	101.507,17	8.120,57	93.386,60
	101.507,17	8.120,57	93.386,60

Codice inventario 755	Descrizione: via PIAZZETTA RETROSTANTE CASERMA CARABINIERI Ubicazione: , - GIUGLIANO IN CAMPANIA	Tipo bene: Strade, Ponti, ecc. Natura: Beni demaniali
---------------------------------	---	--



Valore attribuito al bene: 88.574,40 (di cui non ammortizzabile:)		Codice patrimonio: 1.2.2.01.01.01.001	
Consegnatario: Comune di Giugliano in Campania - Conduttore: Comune di Giugliano in Campania			
Valore iniziale: 88.574,40 - Variazioni (+): 0,00 - Ammortamenti (-): 7.085,96		Valore attualizzato: 81.488,44	
Attuale utilizzo del bene: Beneficiario:		Note: Quartiere PIGNA RETROSTANTE CASERMA CARABINIERI	
Dettaglio interventi - Schede di Attivazione e Variazioni			
Informazioni sulla scheda		Valore iniziale	Valore attualizzato
Tipo scheda: A - Descrizione: Scheda acquisto - Data attivazione: 01/01/2015 -		88.574,40	81.488,45
		88.574,40	81.488,45

Codice inventario 756	Descrizione: VICO PIANESE Ubicazione: , - GIUGLIANO IN CAMPANIA Valore attribuito al bene: 27.068,58 (di cui non ammortizzabile:)		Tipo bene: Strade, Ponti, ecc. Natura: Beni demaniali Codice patrimonio: 1.2.2.01.01.01.001	
	Consegnatario: Comune di Giugliano in Campania - Conduttore: Comune di Giugliano in Campania			
Valore iniziale: 27.068,58 - Variazioni (+): 0,00 - Ammortamenti (-): 2.165,48		Valore attualizzato: 24.903,10		
Attuale utilizzo del bene: Beneficiario:		Note: Quartiere SANTA SOFIA TRAV. DI CORSO CAMPANO (CHIESA PURGATORIO) Larghezza mt 3,00 - Lunghezza mt 60,00 Delibera del Commissario Straordinario N. 720 del 30/05/1973		
Dettaglio interventi - Schede di Attivazione e Variazioni				
Informazioni sulla scheda		Valore iniziale	Ammortamenti	Valore attualizzato
Tipo scheda: A - Descrizione: Scheda acquisto - Data attivazione: 01/01/2015 -		27.068,58	2.165,49	24.903,09
		27.068,58	2.165,49	24.903,09

Codice inventario 757	Descrizione: VIA PIEDIMONTE D'ALIFE Ubicazione: , - GIUGLIANO IN CAMPANIA Valore attribuito al bene: 108.274,32 (di cui non ammortizzabile:)		Tipo bene: Strade, Ponti, ecc. Natura: Beni demaniali Codice patrimonio: 1.2.2.01.01.01.001	
	Consegnatario: Comune di Giugliano in Campania - Conduttore: Comune di Giugliano in Campania			
Valore iniziale: 108.274,32 - Variazioni (+): 0,00 - Ammortamenti (-): 8.661,96		Valore attualizzato: 99.612,36		
Attuale utilizzo del bene: Beneficiario:		Note: Quartiere COLLINA VIA A.M.PIROZZI EX STAZIONE PIEDIMONTE Larghezza mt 12,00 - Lunghezza mt 60,00 Delibera del Commissario Straordinario N. 720 del 01/06/1973		
Dettaglio interventi - Schede di Attivazione e Variazioni				
Informazioni sulla scheda		Valore iniziale	Ammortamenti	Valore attualizzato
Tipo scheda: A - Descrizione: Scheda acquisto - Data attivazione: 01/01/2015 -		108.274,32	8.661,95	99.612,37
		108.274,32	8.661,95	99.612,37



Codice inventario 758	Descrizione: VIA PIETRO CANNONE Ubicazione: , - GIUGLIANO IN CAMPANIA Valore attribuito al bene: 170.431,80 (di cui non ammortizzabile:)	Tipo bene: Strade, Ponti, ecc. Natura: Beni demaniali Codice patrimonio: 1.2.2.01.01.01.001
	Consegnatario: Comune di Giugliano in campania - Conduttore: Comune di Giugliano in campania	
Valore iniziale: 170.431,80 - Variazioni (+): 0,00 - Ammortamenti (-): 13.634,56		Valore attualizzato: 156.797,24
Attuale utilizzo del bene: Beneficiario:	Note: Quartiere MONTAGNELLA CORSO CAMPANO 6 ^A TRAV A SX DOPO VECCHIO MERCATO Larghezza mt 10,00 Lunghezza mt 170,00 Delibera di C.C. N. 31 del 24/03/1987	
Dettaglio interventi – Schede di Attivazione e Variazioni		
Informazioni sulla scheda		Valore iniziale Ammortamenti Valore attualizzato
Tipo scheda: A - Descrizione: Scheda acquisto - Data attivazione: 01/01/2015 -		170.431,80 13.634,54 156.797,26
		170.431,80 13.634,54 156.797,26

Codice inventario 759	Descrizione: VIA PIGNA Ubicazione: , - GIUGLIANO IN CAMPANIA Valore attribuito al bene: 1.724.368,80 (di cui non ammortizzabile:)	Tipo bene: Strade, Ponti, ecc. Natura: Beni demaniali Codice patrimonio: 1.2.2.01.01.01.001
	Consegnatario: Comune di Giugliano in campania - Conduttore: Comune di Giugliano in campania	
Valore iniziale: 1.724.368,80 - Variazioni (+): 0,00 - Ammortamenti (-): 137.949,52		Valore attualizzato: 1.586.419,28
Attuale utilizzo del bene: Beneficiario:	Note: Quartiere PIGNA DA CAMPOPANONE A CASACELLE Larghezza mt 20,00 Lunghezza mt 860,00	
Dettaglio interventi – Schede di Attivazione e Variazioni		
Informazioni sulla scheda		Valore iniziale Ammortamenti Valore attualizzato
Tipo scheda: A - Descrizione: Scheda acquisto - Data attivazione: 01/01/2015 -		1.724.368,80 137.949,50 1.586.419,30
		1.724.368,80 137.949,50 1.586.419,30

Codice inventario 760	Descrizione: VIA PINI NORD Ubicazione: , - GIUGLIANO IN CAMPANIA Valore attribuito al bene: 547.386,84 (di cui non ammortizzabile:)	Tipo bene: Strade, Ponti, ecc. Natura: Beni demaniali Codice patrimonio: 1.2.2.01.01.01.001
	Consegnatario: Comune di Giugliano in campania - Conduttore: Comune di Giugliano in campania	
Valore iniziale: 547.386,84 - Variazioni (+): 0,00 - Ammortamenti (-): 43.790,96		Valore attualizzato: 503.595,88
Attuale utilizzo del bene: Beneficiario:	Note: Quartiere VARCATURO VIA RIPUARIA - VARCATURO Larghezza mt 7,00 Lunghezza mt 1560 Delibera di C.C. N. 31 del 24/03/1987	
Dettaglio interventi – Schede di Attivazione e Variazioni		
Informazioni sulla scheda		Valore iniziale Ammortamenti Valore attualizzato



fu
de

Tipo scheda: A - Descrizione: Scheda acquisto - Data attivazione: 01/01/2015 -


547.386,84 43.790,95 503.595,89

547.386,84 43.790,95 503.595,89

Codice inventario 761	Descrizione: VIA PINI SUD Ubicazione: , - GIUGLIANO IN CAMPANIA Valore attribuito al bene: 649.144,65 (di cui non ammortizzabile:)	Tipo bene: Strade, Ponti, ecc. Natura: Beni demaniali Codice patrimonio: 1.2.2.01.01.01.001		
	Consegnatario: Comune di Giugliano in campania - Conduttore: Comune di Giugliano in campania			
Valore iniziale: 649.144,65 - Variazioni (+): 0,00 - Ammortamenti (-): 51.931,56		Valore attualizzato: 597.213,09		
Attuale utilizzo del bene: Beneficiario:		Note: Quartiere VARCATURO VIA RIPUARIA -VARCATURO Larghezza mt 7,00 Lunghezza mt 1850,00 Delibera di C.C. N. 31 del 24/03/1987		
Dettaglio interventi - Schede di Attivazione e Variazioni				
Informazioni sulla scheda		Valore iniziale	Ammortamenti	Valore attualizzato
Tipo scheda: A - Descrizione: Scheda acquisto - Data attivazione: 01/01/2015 -		649.144,65	51.931,57	597.213,08
		649.144,65	51.931,57	597.213,08

Codice inventario 762	Descrizione: VICO PINTO Ubicazione: , - GIUGLIANO IN CAMPANIA Valore attribuito al bene: 57.896,68 (di cui non ammortizzabile:)	Tipo bene: Strade, Ponti, ecc. Natura: Beni demaniali Codice patrimonio: 1.2.2.01.01.01.001		
	Consegnatario: Comune di Giugliano in campania - Conduttore: Comune di Giugliano in campania			
Valore iniziale: 57.896,68 - Variazioni (+): 0,00 - Ammortamenti (-): 4.631,72		Valore attualizzato: 53.264,96		
Attuale utilizzo del bene: Beneficiario:		Note: Quartiere ANNUNZIATA TRAV. DI VIA MATTIA COPPOLA (EX VICO MICIANO) Larghezza mt 3,50 - Lunghezza mt 110,00 Delibera del Commissario Straordinario N. 720 del 01/06/1973		
Dettaglio interventi - Schede di Attivazione e Variazioni				
Informazioni sulla scheda		Valore iniziale	Ammortamenti	Valore attualizzato
Tipo scheda: A - Descrizione: Scheda acquisto - Data attivazione: 01/01/2015 -		57.896,68	4.631,73	53.264,95
		57.896,68	4.631,73	53.264,95

Codice inventario 763	Descrizione: VIA PIRANDELLO LUIGI Ubicazione: , - GIUGLIANO IN CAMPANIA Valore attribuito al bene: 48.121,92 (di cui non ammortizzabile:)	Tipo bene: Strade, Ponti, ecc. Natura: Beni demaniali Codice patrimonio: 1.2.2.01.01.01.001		
	Consegnatario: Comune di Giugliano in campania - Conduttore: Comune di Giugliano in campania			
Valore iniziale: 48.121,92 - Variazioni (+): 0,00 - Ammortamenti (-): 3.849,76		Valore attualizzato: 44.272,16		
Attuale utilizzo del bene: Beneficiario:		Note: Quartiere SAN GIOVANNI ACAMPO TRAV. DA VIA CARDUCCI A VIA LEOPARDI Larghezza mt 8,00 Lunghezza mt 550,00 istituita con Delibera di C.C. N. 494 del 09/11/1974 per la sola toponomastica successivamente annessa al patrimonio		



du
di

comunale con Delibera di C.C. n. 5 del 19/01/1988.

Dettaglio interventi – Schede di Attivazione e Variazioni

Informazioni sulla scheda	Valore iniziale	Ammortamenti	Valore attualizzato
Tipo scheda: A - Descrizione: Scheda acquisto - Data attivazione: 01/01/2015 -	48.121,92	3.849,75	44.272,17
	48.121,92	3.849,75	44.272,17

Codice inventario 764	Descrizione: VIA PIROZZI Av.MARIO Ubicazione: , - GIUGLIANO IN CAMPANIA Valore attribuito al bene: 360.914,40 (di cui non ammortizzabile:)	Tipo bene: Strade, Ponti, ecc. Natura: Beni demaniali Codice patrimonio: 1.2.2.01.01.01.001	
	Consegnatario: Comune di Giugliano in campania - Conduttore: Comune di Giugliano in campania		
Valore iniziale: 360.914,40 - Variazioni (+): 0,00 - Ammortamenti (-): 28.873,16		Valore attualizzato: 332.041,24	
Attuale utilizzo del bene: Beneficiario:	Note: Quartiere COLLINA DA PIAZZETTA LICANTE A VILLARICCA Larghezza mt 8,00 - Lunghezza mt 450,00 Delibera del Commissario Straordinario N. 720 del 01/06/1973		
Dettaglio interventi – Schede di Attivazione e Variazioni			
Informazioni sulla scheda	Valore iniziale	Ammortamenti	Valore attualizzato
Tipo scheda: A - Descrizione: Scheda acquisto - Data attivazione: 01/01/2015 -	360.914,40	28.873,15	332.041,25
	360.914,40	28.873,15	332.041,25

Codice inventario 765	Descrizione: VIA PISACANE CARLO Ubicazione: , - GIUGLIANO IN CAMPANIA Valore attribuito al bene: 101.858,06 (di cui non ammortizzabile:)	Tipo bene: Strade, Ponti, ecc. Natura: Beni demaniali Codice patrimonio: 1.2.2.01.01.01.001	
	Consegnatario: Comune di Giugliano in campania - Conduttore: Comune di Giugliano in campania		
Valore iniziale: 101.858,06 - Variazioni (+): 0,00 - Ammortamenti (-): 8.148,64		Valore attualizzato: 93.709,42	
Attuale utilizzo del bene: Beneficiario:	Note: Quartiere OASI SACRO CUORE VIA OASI SACRO CUORE 8^TRAV.DX Larghezza mt 8,00 Lunghezza mt 127,00 Delibera di C.C. N. 31 del 24/03/1987		
Dettaglio interventi – Schede di Attivazione e Variazioni			
Informazioni sulla scheda	Valore iniziale	Ammortamenti	Valore attualizzato
Tipo scheda: A - Descrizione: Scheda acquisto - Data attivazione: 01/01/2015 -	101.858,06	8.148,64	93.709,42
	101.858,06	8.148,64	93.709,42

Codice inventario 766	Descrizione: VICO PISCINALE Ubicazione: , - GIUGLIANO IN CAMPANIA Valore attribuito al bene: 36.843,34 (di cui non ammortizzabile:)	Tipo bene: Strade, Ponti, ecc. Natura: Beni demaniali Codice patrimonio: 1.2.2.01.01.01.001	



dfw
h

Consegnatario: Comune di Giugliano in campania - Conduttore: Comune di Giugliano in campania			
Valore iniziale: 36.843,34 - Variazioni (+): 0,00 - Ammortamenti (-): 2.947,48		Valore attualizzato: 33.895,86	
Attuale utilizzo del bene: Beneficiario:	Note: Quartiere SANTA SOFIA TRAV. DI VIA SANT'ANNA (CHIESA) Larghezza mt 3,50 - Lunghezza mt 105,00 Delibera del Commissario Straordinario N. 720 del 01/06/1973		
Dettaglio interventi - Schede di Attivazione e Variazioni			
Informazioni sulla scheda		Valore iniziale	Ammortamenti
Tipo scheda: A - Descrizione: Scheda acquisto - Data attivazione: 01/01/2015 -		36.843,34	2.947,47
		36.843,34	2.947,47
			Valore attualizzato
			33.895,87
			33.895,87

Codice inventario 767	Descrizione: VIA PLAUTO Ubicazione: , - GIUGLIANO IN CAMPANIA Valore attribuito al bene: 36.091,44 (di cui non ammortizzabile:)	Tipo bene: Strade, Ponti, ecc. Natura: Beni demaniali Codice patrimonio: 1.2.2.01.01.01.001	
	Consegnatario: Comune di Giugliano in campania - Conduttore: Comune di Giugliano in campania		
Valore iniziale: 36.091,44 - Variazioni (+): 0,00 - Ammortamenti (-): 2.887,32		Valore attualizzato: 33.204,12	
Attuale utilizzo del bene: Beneficiario:	Note: Quartiere INNAMORATI 1° TRAV. A SX DI VIA LIMITONE DA CUPA SANT'ANTONIO Larghezza mt 4,00 Lunghezza mt 60,00 Delibera di C.C. N. 31 del 24/03/1987		
Dettaglio interventi - Schede di Attivazione e Variazioni			
Informazioni sulla scheda		Valore iniziale	Ammortamenti
Tipo scheda: A - Descrizione: Scheda acquisto - Data attivazione: 01/01/2015 -		36.091,44	2.887,32
		36.091,44	2.887,32
			Valore attualizzato
			33.204,12
			33.204,12

Codice inventario 768	Descrizione: VIA PLINIO IL VECCHIO Ubicazione: , - GIUGLIANO IN CAMPANIA Valore attribuito al bene: 70.177,80 (di cui non ammortizzabile:)	Tipo bene: Strade, Ponti, ecc. Natura: Beni demaniali Codice patrimonio: 1.2.2.01.01.01.001	
	Consegnatario: Comune di Giugliano in campania - Conduttore: Comune di Giugliano in campania		
Valore iniziale: 70.177,80 - Variazioni (+): 0,00 - Ammortamenti (-): 5.614,24		Valore attualizzato: 64.563,56	
Attuale utilizzo del bene: Beneficiario:	Note: Quartiere INNAMORATI 2° TRAV. A SX DI VIA LIMITONE DA CUPA SANT'ANTONIO Larghezza mt 7,00 Lunghezza mt 100,00 Delibera di C.C. N. 31 del 24/03/1987		
Dettaglio interventi - Schede di Attivazione e Variazioni			
Informazioni sulla scheda		Valore iniziale	Ammortamenti
Tipo scheda: A - Descrizione: Scheda acquisto - Data attivazione: 01/01/2015 -		70.177,80	5.614,22
		70.177,80	5.614,22
			Valore attualizzato
			64.563,58
			64.563,58



Codice inventario 769	Descrizione: VICO POZZO Ubicazione: , - GIUGLIANO IN CAMPANIA Valore attribuito al bene: 33.083,82 (di cui non ammortizzabile:)	Tipo bene: Strade, Ponti, ecc. Natura: Beni demaniali Codice patrimonio: 1.2.2.01.01.01.001		
	Consegnatario: Comune di Giugliano in campania - Conduttore: Comune di Giugliano in campania			
Valore iniziale: 33.083,82 - Variazioni (+): 0,00 - Ammortamenti (-): 2.646,72		Valore attualizzato: 30.437,10		
Attuale utilizzo del bene: Beneficiario:		Note: Quartiere ANNUNZIATA TRAV. DI CORSO CAMPANO (EX UPIM) Larghezza mt 3,00 - Lunghezza mt 110,00 Delibera del Commissario Straordinario N. 720 del 01/06/1973		
Dettaglio interventi – Schede di Attivazione e Variazioni				
Informazioni sulla scheda		Valore iniziale	Ammortamenti	Valore attualizzato
Tipo scheda: A - Descrizione: Scheda acquisto - Data attivazione: 01/01/2015 -		33.083,82	2.646,71	30.437,11
		33.083,82	2.646,71	30.437,11

Codice inventario 770	Descrizione: VIA POZZO NUOVO Ubicazione: , - GIUGLIANO IN CAMPANIA Valore attribuito al bene: 120.304,80 (di cui non ammortizzabile:)	Tipo bene: Strade, Ponti, ecc. Natura: Beni demaniali Codice patrimonio: 1.2.2.01.01.01.001		
	Consegnatario: Comune di Giugliano in campania - Conduttore: Comune di Giugliano in campania			
Valore iniziale: 120.304,80 - Variazioni (+): 0,00 - Ammortamenti (-): 9.624,40		Valore attualizzato: 110.680,40		
Attuale utilizzo del bene: Beneficiario:		Note: Quartiere ANNUNZIATA DA PIAZZETTA LICANTE A INNAMORATI Larghezza mt 6,00 - Lunghezza mt 200,00 Delibera del Commissario Straordinario N. 720 del 01/06/1973		
Dettaglio interventi – Schede di Attivazione e Variazioni				
Informazioni sulla scheda		Valore iniziale	Ammortamenti	Valore attualizzato
Tipo scheda: A - Descrizione: Scheda acquisto - Data attivazione: 01/01/2015 -		120.304,80	9.624,38	110.680,42
		120.304,80	9.624,38	110.680,42

Codice inventario 771	Descrizione: VICO PRAGLIULI Ubicazione: , - GIUGLIANO IN CAMPANIA Valore attribuito al bene: 126.320,04 (di cui non ammortizzabile:)	Tipo bene: Strade, Ponti, ecc. Natura: Beni demaniali Codice patrimonio: 1.2.2.01.01.01.001		
	Consegnatario: Comune di Giugliano in campania - Conduttore: Comune di Giugliano in campania			
Valore iniziale: 126.320,04 - Variazioni (+): 0,00 - Ammortamenti (-): 10.105,60		Valore attualizzato: 116.214,44		
Attuale utilizzo del bene: Beneficiario:		Note: Quartiere SANTA SOFIA TRAV. DI VIA CUMANNA Larghezza mt 4,00 - Lunghezza mt 210,00 Delibera del Commissario Straordinario N. 720 del 01/06/1973		
Dettaglio interventi – Schede di Attivazione e Variazioni				
Informazioni sulla scheda		Valore iniziale	Ammortamenti	Valore attualizzato
Tipo scheda: A - Descrizione: Scheda acquisto - Data attivazione: 01/01/2015 -		126.320,04	10.105,60	116.214,44



126.320,04	10.105,60	116.214,44
------------	-----------	------------

Codice inventario 772	Descrizione: VIA PRATI G. Ubicazione: , - GIUGLIANO IN CAMPANIA Valore attribuito al bene: 240.609,60 (di cui non ammortizzabile:)	Tipo bene: Strade, Ponti, ecc. Natura: Beni demaniali Codice patrimonio: 1.2.2.01.01.01.001	
	Consegnatario: Comune di Giugliano in campania - Conduttore: Comune di Giugliano in campania		
Valore iniziale: 240.609,60 - Variazioni (+): 0,00 - Ammortamenti (-): 19.248,76		Valore attualizzato: 221.360,84	
Attuale utilizzo del bene: Beneficiario:		Note: Quartiere MONTAGNELLA 2° TRAV. A DK DOPO ENEL CORSO CAMPANO Larghezza mt 10,00 Lunghezza mt 240,00 Delibera di C.C. N. 31 del 24/03/1987	
Dettaglio interventi – Schede di Attivazione e Variazioni			
Informazioni sulla scheda		Valore iniziale	Ammortamenti
		240.609,60	19.248,77
Tipo scheda: A - Descrizione: Scheda acquisto - Data attivazione: 01/01/2015 -		240.609,60	19.248,77
		240.609,60	221.360,83

Codice inventario 773	Descrizione: VIA PRIMO AVIERE LUIGI IODICE Ubicazione: , - GIUGLIANO IN CAMPANIA Valore attribuito al bene: 143.220,00 (di cui non ammortizzabile:)	Tipo bene: Strade, Ponti, ecc. Natura: Beni demaniali Codice patrimonio: 1.2.2.01.01.01.001	
	Consegnatario: Comune di Giugliano in campania - Conduttore: Comune di Giugliano in campania		
Valore iniziale: 143.220,00 - Variazioni (+): 0,00 - Ammortamenti (-): 11.457,60		Valore attualizzato: 131.762,40	
Attuale utilizzo del bene: Beneficiario:		Note: Quartiere MARISTI VIALE DI COLLEGAMENTO TRA VIA VITTORIO VENETO E VIA ARTURO LABRIOLA Larghezza mt 6,00 Lunghezza mt 210,00	
Dettaglio interventi – Schede di Attivazione e Variazioni			
Informazioni sulla scheda		Valore iniziale	Ammortamenti
		143.220,00	11.457,60
Tipo scheda: A - Descrizione: Scheda acquisto - Data attivazione: 01/01/2015 -		143.220,00	11.457,60
		143.220,00	131.762,40

Codice inventario 774	Descrizione: VIA PRIMO MAGGIO Ubicazione: , - GIUGLIANO IN CAMPANIA Valore attribuito al bene: 1.443.657,60 (di cui non ammortizzabile:)	Tipo bene: Strade, Ponti, ecc. Natura: Beni demaniali Codice patrimonio: 1.2.2.01.01.01.001	
	Consegnatario: Comune di Giugliano in campania - Conduttore: Comune di Giugliano in campania		
Valore iniziale: 1.443.657,60 - Variazioni (+): 0,00 - Ammortamenti (-): 115.492,60		Valore attualizzato: 1.328.165,00	
Attuale utilizzo del bene: Beneficiario:		Note: Quartiere INNAMORATI DA VIA MARCHESELLA A VIA FREZZA Larghezza mt 12,00 Lunghezza mt 1200,00 Istituita con Delibera di C.C. N. 494 del 09/11/1974 per la sola toponomastica successivamente passata al patrimonio comunale con Delibera di C.C. n. 5 del 19/01/1988 già inserita a piano n. 242 Delibera di C.c. n. 31 del	




24/03/1987.			
Dettaglio interventi – Schede di Attivazione e Variazioni			
Informazioni sulla scheda	Valore iniziale	Ammortamenti	Valore attualizzato
Tipo scheda: A - Descrizione: Scheda acquisto - Data attivazione: 01/01/2015 -	1.443.657,60	115.492,61	1.328.164,99
	1.443.657,60	115.492,61	1.328.164,99

Codice inventario 775	Descrizione: nd PROLUNGAMENTO PIGNA Ubicazione: , - GIUGLIANO IN CAMPANIA Valore attribuito al bene: 1.353.429,00 (di cui non ammortizzabile:)	Tipo bene: Strade, Ponti, ecc. Natura: Beni demaniali Codice patrimonio: 1.2.2.01.01.01.001	
	Consegnatario: Comune di Giugliano in campania - Conduttore: Comune di Giugliano in campania		
Valore iniziale: 1.353.429,00 - Variazioni (+): 0,00 - Ammortamenti (-): 108.274,32		Valore attualizzato: 1.245.154,68	
Attuale utilizzo del bene: Beneficiario:		Note: Quartiere PIGNA DA PIGNA A PALMENTIELLO Larghezza mt 20,00 Lunghezza mt 675,00	
Dettaglio interventi – Schede di Attivazione e Variazioni			
Informazioni sulla scheda	Valore iniziale	Ammortamenti	Valore attualizzato
Tipo scheda: A - Descrizione: Scheda acquisto - Data attivazione: 01/01/2015 -	1.353.429,00	108.274,32	1.245.154,68
	1.353.429,00	108.274,32	1.245.154,68

Codice inventario 776	Descrizione: VIA PUCCINI GIACOMO Ubicazione: , - GIUGLIANO IN CAMPANIA Valore attribuito al bene: 175.945,77 (di cui non ammortizzabile:)	Tipo bene: Strade, Ponti, ecc. Natura: Beni demaniali Codice patrimonio: 1.2.2.01.01.01.001	
	Consegnatario: Comune di Giugliano in campania - Conduttore: Comune di Giugliano in campania		
Valore iniziale: 175.945,77 - Variazioni (+): 0,00 - Ammortamenti (-): 14.075,68		Valore attualizzato: 161.870,09	
Attuale utilizzo del bene: Beneficiario:		Note: Quartiere MONACI DA VIA VERDI A VIA FREZZA Larghezza mt 6,50 - Lunghezza mt 270,00 Istituita con Delibera di C.C. N. 494 del 09/11/1974 per la sola toponomastica successivamente annessa al patrimonio comunale con Delibera di C.C. n. 5 del 19/01/1988.	
Dettaglio interventi – Schede di Attivazione e Variazioni			
Informazioni sulla scheda	Valore iniziale	Ammortamenti	Valore attualizzato
Tipo scheda: A - Descrizione: Scheda acquisto - Data attivazione: 01/01/2015 -	175.945,77	14.075,66	161.870,11
	175.945,77	14.075,66	161.870,11

Codice inventario 777	Descrizione: VIA PUOTI G. Ubicazione: , - GIUGLIANO IN CAMPANIA Valore attribuito al bene: 154.391,16 (di cui non ammortizzabile:)	Tipo bene: Strade, Ponti, ecc. Natura: Beni demaniali Codice patrimonio: 1.2.2.01.01.01.001
	Consegnatario: Comune di Giugliano in campania - Conduttore: Comune di Giugliano in campania	



Consegnatario: Comune di Giugliano in campania - Conduttore: Comune di Giugliano in campania			
Valore iniziale: 154.391,16 - Variazioni (+): 0,00 - Ammortamenti (-): 12.351,28		Valore attualizzato: 142.039,88	
Attuale utilizzo del bene: Beneficiario:	Note: Quartiere COLONNE INA CASA VIA COLONNE DOPO 2^ENTRATA INA CASA Larghezza mt 7,00 Lunghezza mt 220,00 Delibera di C.C. N. 31 del 24/03/1987		
Dettaglio interventi - Schede di Attivazione e Variazioni			
Informazioni sulla scheda		Valore iniziale	Ammortamenti
Tipo scheda: A - Descrizione: Scheda acquisto - Data attivazione: 01/01/2015 -		154.391,16	12.351,29
		154.391,16	12.351,29
			142.039,87
			142.039,87

Codice inventario 778	Descrizione: VICO PURGATORIO Ubicazione: , - GIUGLIANO IN CAMPANIA Valore attribuito al bene: 6.767,14 (di cui non ammortizzabile:)	Tipo bene: Strade, Ponti, ecc. Natura: Beni demaniali Codice patrimonio: 1.2.2.01.01.01.001	
	Consegnatario: Comune di Giugliano in campania - Conduttore: Comune di Giugliano in campania		
Valore iniziale: 6.767,14 - Variazioni (+): 0,00 - Ammortamenti (-): 541,36		Valore attualizzato: 6.225,78	
Attuale utilizzo del bene: Beneficiario:	Note: Quartiere SANTA SOFIA TRAV. DI CORSO CAMPANO (CHIESA PURGATORIO) larghezza mt 3,00 - Lunghezza mt 15,00 Delibera del Commissario Straordinario N. 720 del 01/06/1973		
Dettaglio interventi - Schede di Attivazione e Variazioni			
Informazioni sulla scheda		Valore iniziale	Ammortamenti
Tipo scheda: A - Descrizione: Scheda acquisto - Data attivazione: 01/01/2015 -		6.767,14	541,37
		6.767,14	541,37
			6.225,77
			6.225,77


Codice inventario 779	Descrizione: VICO QUARANTA Ubicazione: , - GIUGLIANO IN CAMPANIA Valore attribuito al bene: 18.045,72 (di cui non ammortizzabile:)	Tipo bene: Strade, Ponti, ecc. Natura: Beni demaniali Codice patrimonio: 1.2.2.01.01.01.001	
	Consegnatario: Comune di Giugliano in campania - Conduttore: Comune di Giugliano in campania		
Valore iniziale: 18.045,72 - Variazioni (+): 0,00 - Ammortamenti (-): 1.443,64		Valore attualizzato: 16.602,08	
Attuale utilizzo del bene: Beneficiario:	Note: Quartiere SANTA SOFIA TRAV. DI VIA LICODA Larghezza mt 3,00 - Lunghezza mt 40,00 Delibera del Commissario Straordinario N. 720 del 01/06/1973		
Dettaglio interventi - Schede di Attivazione e Variazioni			
Informazioni sulla scheda		Valore iniziale	Ammortamenti
Tipo scheda: A - Descrizione: Scheda acquisto - Data attivazione: 01/01/2015 -		18.045,72	1.443,66
		18.045,72	1.443,66
			16.602,06
			16.602,06



Codice inventario 780	Descrizione: VIA QUATTRO GIORNATE Ubicazione: , - GIUGLIANO IN CAMPANIA Valore attribuito al bene: 358.408,05 (di cui non ammortizzabile:)	Tipo bene: Strade, Ponti, ecc. Natura: Beni demaniali Codice patrimonio: 1.2.2.01.01.01.001		
	Consegnatario: Comune di Giugliano in campania - Conduttore: Comune di Giugliano in campania			
Valore iniziale: 358.408,05 - Variazioni (+): 0,00 - Ammortamenti (-): 28.672,64		Valore attualizzato: 329.735,41		
Attuale utilizzo del bene: Beneficiario:		Note: Quartiere MARISTI DA F.LII MARISTI A VIA P.TOGLIATTI Larghezza mt 11,00 Lunghezza mt 325,00 Istituita con Delibera di C.C. N. 494 del 09/11/1974 per la sola toponomastica successivamente annessa al patrimonio comunale con Delibera di C.C. n. 5 del 19/01/1988		
Dettaglio interventi – Schede di Attivazione e Variazioni				
Informazioni sulla scheda		Valore iniziale	Ammortamenti	Valore attualizzato
Tipo scheda: A - Descrizione: Scheda acquisto - Data attivazione: 01/01/2015 -		358.408,05	28.672,64	329.735,41
		358.408,05	28.672,64	329.735,41

Codice inventario 781	Descrizione: 11 QUATTRO GIORNATE 1^ TRAV. Ubicazione: , - GIUGLIANO IN CAMPANIA Valore attribuito al bene: 136.345,44 (di cui non ammortizzabile:)	Tipo bene: Strade, Ponti, ecc. Natura: Beni demaniali Codice patrimonio: 1.2.2.01.01.01.001		
	Consegnatario: Comune di Giugliano in campania - Conduttore: Comune di Giugliano in campania			
Valore iniziale: 136.345,44 - Variazioni (+): 0,00 - Ammortamenti (-): 10.907,64		Valore attualizzato: 125.437,80		
Attuale utilizzo del bene: Beneficiario:		Note: Quartiere MARISTI TRAV. DI VIA 4 GIORNATE Larghezza mt 8,00 Lunghezza mt 170,00 Istituita con Delibera di C.C. N. 494 del 09/11/1974 per la sola toponomastica successivamente annessa al patrimonio comunale con Delibera di C.C. n. 5 del 19/01/1988		
Dettaglio interventi – Schede di Attivazione e Variazioni				
Informazioni sulla scheda		Valore iniziale	Ammortamenti	Valore attualizzato
Tipo scheda: A - Descrizione: Scheda acquisto - Data attivazione: 01/01/2015 -		136.345,44	10.907,64	125.437,80
		136.345,44	10.907,64	125.437,80

Codice inventario 782	Descrizione: VICO QUERCIA Ubicazione: , - GIUGLIANO IN CAMPANIA Valore attribuito al bene: 54.137,16 (di cui non ammortizzabile:)	Tipo bene: Strade, Ponti, ecc. Natura: Beni demaniali Codice patrimonio: 1.2.2.01.01.01.001		
	Consegnatario: Comune di Giugliano in campania - Conduttore: Comune di Giugliano in campania			
Valore iniziale: 54.137,16 - Variazioni (+): 0,00 - Ammortamenti (-): 4.330,96		Valore attualizzato: 49.806,20		
Attuale utilizzo del bene: Beneficiario:		Note: Quartiere COLLINA TRAV. DI VIA Av.M PIROZZI (PIEDIMONTE) Larghezza mt 4,00 - Lunghezza mt 90,00 Delibera del Commissario Straordinario N. 720 del 01/06/1973		
Dettaglio interventi – Schede di Attivazione e Variazioni				
Informazioni sulla scheda		Valore iniziale	Ammortamenti	Valore




			attualizzato
Tipo scheda: A - Descrizione: Scheda acquisto - Data attivazione: 01/01/2015 -	54.137,16	4.330,97	49.806,19
	54.137,16	4.330,97	49.806,19

Codice inventario 783	Descrizione: VIA QUINTILIANO Ubicazione: , - GIUGLIANO IN CAMPANIA Valore attribuito al bene: 249.030,93 (di cui non ammortizzabile:)	Tipo bene: Strade, Ponti, ecc. Natura: Beni demaniali Codice patrimonio: 1.2.2.01.01.01.001	
	Consegnatario: Comune di Giugliano in campania - Conduttore: Comune di Giugliano in campania		
Valore iniziale: 249.030,93 - Variazioni (+): 0,00 - Ammortamenti (-): 19.922,48		Valore attualizzato: 229.108,45	
Attuale utilizzo del bene: Beneficiario:		Note: Quartiere INNAMORATI TRAV. DI VIA LIMITONE (2° CIRCOLO DIDATTICO) Larghezza mt 8,00 Lunghezza mt 207,00 Delibera di C.C. N. 31 del 24/03/1987	
Dettaglio interventi – Schede di Attivazione e Variazioni			
Informazioni sulla scheda		Valore iniziale	Ammortamenti
			Valore attualizzato
Tipo scheda: A - Descrizione: Scheda acquisto - Data attivazione: 01/01/2015 -	249.030,93	19.922,47	229.108,46
	249.030,93	19.922,47	229.108,46

Codice inventario 784	Descrizione: VIA RAFFAELLO S. Ubicazione: , - GIUGLIANO IN CAMPANIA Valore attribuito al bene: 263.166,75 (di cui non ammortizzabile:)	Tipo bene: Strade, Ponti, ecc. Natura: Beni demaniali Codice patrimonio: 1.2.2.01.01.01.001	
	Consegnatario: Comune di Giugliano in campania - Conduttore: Comune di Giugliano in campania		
Valore iniziale: 263.166,75 - Variazioni (+): 0,00 - Ammortamenti (-): 21.053,36		Valore attualizzato: 242.113,39	
Attuale utilizzo del bene: Beneficiario:		Note: Quartiere SAN GIOVANNI A CAMPO EX SCAMPIA MILANESI Larghezza mt 10,00 Lunghezza mt 175,00 istituita con Delibera di C.C. N. 494 del 09/11/1974 per la sola toponomastica successivamente annessa al patrimonio comunale con Delibera di C.C. n. 5 del 29/01/1986	
Dettaglio interventi – Schede di Attivazione e Variazioni			
Informazioni sulla scheda		Valore iniziale	Ammortamenti
			Valore attualizzato
Tipo scheda: A - Descrizione: Scheda acquisto - Data attivazione: 01/01/2015 -	263.166,75	21.053,34	242.113,41
	263.166,75	21.053,34	242.113,41

Codice inventario 785	Descrizione: VIA REDI F. Ubicazione: , - GIUGLIANO IN CAMPANIA Valore attribuito al bene: 108.274,32 (di cui non ammortizzabile:)	Tipo bene: Strade, Ponti, ecc. Natura: Beni demaniali Codice patrimonio: 1.2.2.01.01.01.001	
	Consegnatario: Comune di Giugliano in campania - Conduttore: Comune di Giugliano in campania		
Valore iniziale: 108.274,32 - Variazioni (+): 0,00 - Ammortamenti (-): 8.661,96		Valore attualizzato: 99.612,36	



Attuale utilizzo del bene: Beneficiario:		Note: Quartiere INNAMORATI VIA MARCHESELLA 7 ^a TRAV. Larghezza mt 9,00 Lunghezza mt 120,00 Delibera di C.C. N. 31 del 24/03/1987		
Dettaglio interventi – Schede di Attivazione e Variazioni				
Informazioni sulla scheda		Valore iniziale	Ammortamenti	Valore attualizzato
Tipo scheda: A - Descrizione: Scheda acquisto - Data attivazione: 01/01/2015 -		108.274,32	8.661,95	99.612,37
		108.274,32	8.661,95	99.612,37

Codice inventario 786	Descrizione: VIA RESISTENZA Ubicazione: , - GIUGLIANO IN CAMPANIA Valore attribuito al bene: 370.939,80 (di cui non ammortizzabile:)	Tipo bene: Strade, Ponti, ecc. Natura: Beni demaniali Codice patrimonio: 1.2.2.01.01.001		
	Consegnatario: Comune di Giugliano in campania - Conduttore: Comune di Giugliano in campania			
Valore iniziale: 370.939,80 - Variazioni (+): 0,00 - Ammortamenti (-): 29.675,20		Valore attualizzato: 341.264,60		
Attuale utilizzo del bene: Beneficiario:		Note: Quartiere ANNUNZIATA CORSO CAMPANO DOPO BANCO ROMA 2 ^a TRAV. A DX Larghezza mt 10,00 Lunghezza mt 370,00 Istituita con Delibera di C.C. N. 494 del 09/11/1974 per la sola toponomastica successivamente annessa al patrimonio comunale con Delibera di C.C. n. 5 del 19/01/1988.		
Dettaglio interventi – Schede di Attivazione e Variazioni				
Informazioni sulla scheda		Valore iniziale	Ammortamenti	Valore attualizzato
Tipo scheda: A - Descrizione: Scheda acquisto - Data attivazione: 01/01/2015 -		370.939,80	29.675,18	341.264,62
		370.939,80	29.675,18	341.264,62

Codice inventario 787	Descrizione: VIA RICCIO BIAGIO Ubicazione: , - GIUGLIANO IN CAMPANIA Valore attribuito al bene: 165.419,10 (di cui non ammortizzabile:)	Tipo bene: Strade, Ponti, ecc. Natura: Beni demaniali Codice patrimonio: 1.2.2.01.01.001		
	Consegnatario: Comune di Giugliano in campania - Conduttore: Comune di Giugliano in campania			
Valore iniziale: 165.419,10 - Variazioni (+): 0,00 - Ammortamenti (-): 13.233,52		Valore attualizzato: 152.185,58		
Attuale utilizzo del bene: Beneficiario:		Note: Quartiere SANTA SOFIA CORSO CAMPANO DOPO MUNICIPIO Larghezza mt 4,00 - Lunghezza mt 220,00 Delibera del Commissario Straordinario N. 720 del 01/06/1973		
Dettaglio interventi – Schede di Attivazione e Variazioni				
Informazioni sulla scheda		Valore iniziale	Ammortamenti	Valore attualizzato
Tipo scheda: A - Descrizione: Scheda acquisto - Data attivazione: 01/01/2015 -		165.419,10	13.233,53	152.185,57
		165.419,10	13.233,53	152.185,57

Codice inventario	Descrizione: VIA RIGHI A.	Tipo bene: Strade, Ponti, ecc.
--------------------------	---------------------------	--------------------------------




Handwritten signature

788	Ubicazione: , - GIUGLIANO IN CAMPANIA Valore attribuito al bene: 81.205,74 (di cui non ammortizzabile:)	Natura: Beni demaniali Codice patrimonio: 1.2.2.01.01.01.001
	Consegnatario: Comune di Giugliano in campania - Conduttore: Comune di Giugliano in campania	
Valore iniziale: 81.205,74 - Variazioni (+): 0,00 - Ammortamenti (-): 6.496,44		Valore attualizzato: 74.709,30
Attuale utilizzo del bene: Beneficiario:		Note: Quartiere INNANMORATI VIA INNANMORATI DOPO LIMITONE 1^ TRAV. A SX Larghezza mt 6,00 Lunghezza mt 135,00 Delibera di C.C. N. 31 del 24/03/1987
Dettaglio interventi – Schede di Attivazione e Variazioni		
Informazioni sulla scheda		Valore iniziale Ammortamenti Valore attualizzato
Tipo scheda: A - Descrizione: Scheda acquisto - Data attivazione: 01/01/2015 -		81.205,74 6.496,46 74.709,28
		81.205,74 6.496,46 74.709,28

Codice inventario 789	Descrizione: VIA RIONE DE GASPERI Ubicazione: , - GIUGLIANO IN CAMPANIA Valore attribuito al bene: 161.659,57 (di cui non ammortizzabile:)	Tipo bene: Strade, Ponti, ecc. Natura: Beni demaniali Codice patrimonio: 1.2.2.01.01.01.001
	Consegnatario: Comune di Giugliano in campania - Conduttore: Comune di Giugliano in campania	
Valore iniziale: 161.659,57 - Variazioni (+): 0,00 - Ammortamenti (-): 12.932,76		Valore attualizzato: 148.726,81
Attuale utilizzo del bene: Beneficiario:		Note: Quartiere ANNUNZIATA PIAZZA ANNUNZIATA Via Starza Rione De Gasperi lunghezza mt. 500 larghezza mt. 6,00 Delibera del Commissario Straordinario n. 720 del 03/06/1973
Dettaglio interventi – Schede di Attivazione e Variazioni		
Informazioni sulla scheda		Valore iniziale Ammortamenti Valore attualizzato
Tipo scheda: A - Descrizione: Scheda acquisto - Data attivazione: 01/01/2015 -		161.659,57 12.932,77 148.726,80
		161.659,57 12.932,77 148.726,80

Codice inventario 790	Descrizione: VIA RIPUARIA Ubicazione: , - GIUGLIANO IN CAMPANIA Valore attribuito al bene: 3.709.398,00 (di cui non ammortizzabile:)	Tipo bene: Strade, Ponti, ecc. Natura: Beni demaniali Codice patrimonio: 1.2.2.01.01.01.001
	Consegnatario: Comune di Giugliano in campania - Conduttore: Comune di Giugliano in campania	
Valore iniziale: 3.709.398,00 - Variazioni (+): 0,00 - Ammortamenti (-): 296.751,84		Valore attualizzato: 3.412.646,16
Attuale utilizzo del bene: Beneficiario:		Note: Quartiere VARCATURO DA GROTTA DELL'OLMO A DOMITIANA Larghezza mt 10,00 Lunghezza mt 3700,00 Verbale di consegna SP ricadenti nel centro abitato prot. 5211 del 21/04/2000
Dettaglio interventi – Schede di Attivazione e Variazioni		
Informazioni sulla scheda		Valore iniziale Ammortamenti Valore attualizzato
Tipo scheda: A - Descrizione: Scheda acquisto - Data attivazione: 01/01/2015 -		3.709.398,00 296.751,84 3.412.646,16
		3.709.398,00 296.751,84 3.412.646,16



de
6

Codice inventario 791	Descrizione: VIA ROMA Ubicazione: , - GIUGLIANO IN CAMPANIA Valore attribuito al bene: 267.678,18 (di cui non ammortizzabile:)	Tipo bene: Strade, Ponti, ecc. Natura: Beni demaniali Codice patrimonio: 1.2.2.01.01.001
	Consegnatario: Comune di Giugliano in campania - Conduttore: Comune di Giugliano in campania	
Valore iniziale: 267.678,18 - Variazioni (+): 0,00 - Ammortamenti (-): 21.414,24		Valore attualizzato: 246.263,94
Attuale utilizzo del bene: Beneficiario:	Note: Quartiere SANTA SOFIA DA PIAZZA GRAMSCI A CORSO CAMPANO Larghezza mt 10 - Lunghezza mt 178,00 Delibera del Commissario Straordinario N. 720 del 01/06/1973	
Dettaglio interventi – Schede di Attivazione e Variazioni		
Informazioni sulla scheda		
	Valore iniziale	Ammortamenti
		Valore attualizzato
Tipo scheda: A - Descrizione: Scheda acquisto - Data attivazione: 01/01/2015 -		
	267.678,18	21.414,25
	267.678,18	246.263,93

Codice inventario 792	Descrizione: VIA ROMAGNOSI G. Ubicazione: , - GIUGLIANO IN CAMPANIA Valore attribuito al bene: 266.274,62 (di cui non ammortizzabile:)	Tipo bene: Strade, Ponti, ecc. Natura: Beni demaniali Codice patrimonio: 1.2.2.01.01.001
	Consegnatario: Comune di Giugliano in campania - Conduttore: Comune di Giugliano in campania	
Valore iniziale: 266.274,62 - Variazioni (+): 0,00 - Ammortamenti (-): 21.301,96		Valore attualizzato: 244.972,66
Attuale utilizzo del bene: Beneficiario:	Note: Quartiere COLONNE INA CASA VIA COLONNE DOPO INA CASA 1° TRAV. A SX Larghezza mt 6,60/10,00 Lunghezza mt 320,00 Delibera di C.C. N. 31 del 24/03/1987	
Dettaglio interventi – Schede di Attivazione e Variazioni		
Informazioni sulla scheda		
	Valore iniziale	Ammortamenti
		Valore attualizzato
Tipo scheda: A - Descrizione: Scheda acquisto - Data attivazione: 01/01/2015 -		
	266.274,62	21.301,97
	266.274,62	244.972,65

Codice inventario 793	Descrizione: VICO RONGA Ubicazione: , - GIUGLIANO IN CAMPANIA Valore attribuito al bene: 13.534,29 (di cui non ammortizzabile:)	Tipo bene: Strade, Ponti, ecc. Natura: Beni demaniali Codice patrimonio: 1.2.2.01.01.001
	Consegnatario: Comune di Giugliano in campania - Conduttore: Comune di Giugliano in campania	
Valore iniziale: 13.534,29 - Variazioni (+): 0,00 - Ammortamenti (-): 1.082,76		Valore attualizzato: 12.451,53
Attuale utilizzo del bene: Beneficiario:	Note: Quartiere SANTA SOFIA TRAV. DI VIA SAN ROCCO Larghezza mt 3,00 - Lunghezza mt 30,00 Delibera del Commissario Straordinario N. 720 del 01/06/1973	
Dettaglio interventi – Schede di Attivazione e Variazioni		



Handwritten signature

Informazioni sulla scheda		Valore iniziale	Ammortamenti	Valore attualizzato
Tipo scheda: A - Descrizione: Scheda acquisto - Data attivazione: 01/01/2015 -		13.534,29	1.082,74	12.451,55
		13.534,29	1.082,74	12.451,55

Informazioni sulla scheda		Valore iniziale	Ammortamenti	Valore attualizzato
Codice inventario 794	Descrizione: VICO ROSE Ubicazione: , - GIUGLIANO IN CAMPANIA Valore attribuito al bene: 40.101,60 (di cui non ammortizzabile:)			
	Consegnatario: Comune di Giugliano in campania - Conduttore: Comune di Giugliano in campania			
Valore iniziale: 40.101,60 - Variazioni (+): 0,00 - Ammortamenti (-): 3.208,12				Valore attualizzato: 36.893,48
Attuale utilizzo del bene: Beneficiario:		Note: Quartiere ANNUNZIATA TRAV. DI POZZO NUOVO Larghezza mt 5,00 - Lunghezza mt 80,00 Delibera del Commissario Straordinario N. 720 del 01/06/1973		
Dettaglio interventi - Schede di Attivazione e Variazioni				
Informazioni sulla scheda		Valore iniziale	Ammortamenti	Valore attualizzato
Tipo scheda: A - Descrizione: Scheda acquisto - Data attivazione: 01/01/2015 -		40.101,60	3.208,13	36.893,47
		40.101,60	3.208,13	36.893,47

Informazioni sulla scheda		Valore iniziale	Ammortamenti	Valore attualizzato
Codice inventario 795	Descrizione: VIA ROSSINI G. Ubicazione: , - GIUGLIANO IN CAMPANIA Valore attribuito al bene: 90.228,60 (di cui non ammortizzabile:)			
	Consegnatario: Comune di Giugliano in campania - Conduttore: Comune di Giugliano in campania			
Valore iniziale: 90.228,60 - Variazioni (+): 0,00 - Ammortamenti (-): 7.218,28				Valore attualizzato: 83.010,32
Attuale utilizzo del bene: Beneficiario:		Note: Quartiere MONACI TRAV. DI VIA FREZZA (EX GEROLMELLE) Larghezza mt 6,00 Lunghezza mt 150,00 Istituita con Delibera di C.C. N. 494 del 09/11/1974 per la sola toponomastica successivamente annessa al patrimonio comunale con Delibera di C.C. n. 5 del 19/01/1988		
Dettaglio interventi - Schede di Attivazione e Variazioni				
Informazioni sulla scheda		Valore iniziale	Ammortamenti	Valore attualizzato
Tipo scheda: A - Descrizione: Scheda acquisto - Data attivazione: 01/01/2015 -		90.228,60	7.218,29	83.010,31
		90.228,60	7.218,29	83.010,31

Informazioni sulla scheda		Valore iniziale	Ammortamenti	Valore attualizzato
Codice inventario 796	Descrizione: VICO ROTONDO Ubicazione: , - GIUGLIANO IN CAMPANIA Valore attribuito al bene: 15.038,10 (di cui non ammortizzabile:)			
	Consegnatario: Comune di Giugliano in campania - Conduttore: Comune di Giugliano in campania			
Attuale utilizzo del bene: Beneficiario:		Note: Quartiere MONACI TRAV. DI VIA FREZZA (EX GEROLMELLE) Larghezza mt 6,00 Lunghezza mt 150,00 Istituita con Delibera di C.C. N. 494 del 09/11/1974 per la sola toponomastica successivamente annessa al patrimonio comunale con Delibera di C.C. n. 5 del 19/01/1988		



Valore iniziale: 15.038,10 - Variazioni (+): 0,00 - Ammortamenti (-): 1.203,04		Valore attualizzato: 13.835,06	
Attuale utilizzo del bene: Beneficiario:		Note: Quartiere SANTA SOFIA TRAV. DI VIA CUMANA Larghezza mt 5,00 - Lunghezza mt 30,00 Delibera del Commissario Straordinario N. 720 del 01/05/1973	
Dettaglio interventi - Schede di Attivazione e Variazioni			
Informazioni sulla scheda		Valore iniziale	Ammortamenti
Tipo scheda: A - Descrizione: Scheda acquisto - Data attivazione: 01/01/2015 -		15.038,10	1.203,05
		15.038,10	1.203,05
		13.835,05	

Codice inventario 797	Descrizione: VIA G.Ruffini Ubicazione: , - GIUGUANO IN CAMPANIA Valore attribuito al bene: 75.190,50 (di cui non ammortizzabile:)		Tipo bene: Strade, Ponti, ecc. Natura: Beni demaniali Codice patrimonio: 1.2.2.01.01.001	
	Consegnatario: Comune di Giugliano in campania - Conduttore: Comune di Giugliano in campania			
Valore iniziale: 75.190,50 - Variazioni (+): 0,00 - Ammortamenti (-): 6.015,24		Valore attualizzato: 69.175,26		
Attuale utilizzo del bene: Beneficiario:		Note: Quartiere INNAMORATI VIA INNAMORATI LATO SX EX 3 ^a TRAV. Larghezza mt 5,00 Lunghezza mt 150,00 Delibera di C.C. N. 31 del 24/03/1987 anche inserita nella Delibera Comunale n. 874 del 07/11/1991 (Approvazione verbale commissione toponomastica stradale, ma senza atto di acquisizione)		
Dettaglio interventi - Schede di Attivazione e Variazioni				
Informazioni sulla scheda		Valore iniziale	Ammortamenti	Valore attualizzato
Tipo scheda: A - Descrizione: Scheda acquisto - Data attivazione: 01/01/2015 -		75.190,50	6.015,24	69.175,26
		75.190,50	6.015,24	69.175,26

Codice inventario 798	Descrizione: PIA S.E. MONS. ARCANGELO CERQUA Ubicazione: , - GIUGLIANO IN CAMPANIA Valore attribuito al bene: 471.193,80 (di cui non ammortizzabile:)		Tipo bene: Strade, Ponti, ecc. Natura: Beni demaniali Codice patrimonio: 1.2.2.01.01.001	
	Consegnatario: Comune di Giugliano in campania - Conduttore: Comune di Giugliano in campania			
Valore iniziale: 471.193,80 - Variazioni (+): 0,00 - Ammortamenti (-): 37.695,52		Valore attualizzato: 433.498,28		
Attuale utilizzo del bene: Beneficiario:		Note: Quartiere CAMPOSCINO PIAZZA ALL'INGRESSO DEL VECCHIO CIMITERO MQ. 4700,00 Delibera di Giunta Comunale N. 2 del 28/01/1999 (intitolazione strada e p.zza allo scultore Giulio Starace e al Vescovo Arcangelo Cerqua)		
Dettaglio interventi - Schede di Attivazione e Variazioni				
Informazioni sulla scheda		Valore iniziale	Ammortamenti	Valore attualizzato
Tipo scheda: A - Descrizione: Scheda acquisto - Data attivazione: 01/01/2015 -		471.193,80	37.695,50	433.498,30
		471.193,80	37.695,50	433.498,30



Handwritten signatures and initials.

Codice inventario 799	Descrizione: VIA SAGITTARIO Ubicazione: , - GIUGLIANO IN CAMPANIA Valore attribuito al bene: 231.586,74 (di cui non ammortizzabile:)	Tipo bene: Strade, Ponti, ecc. Natura: Beni demaniali Codice patrimonio: 1.2.2.01.01.01.001	
	Consegnatario: Comune di Giugliano in campania - Conduttore: Comune di Giugliano in campania		
Valore iniziale: 231.586,74 - Variazioni (+): 0,00 - Ammortamenti (-): 18.526,92		Valore attuale: 213.059,82	
Attuale utilizzo del bene: Beneficiario:		Note: Quartiere FIGNA CORSO CAMPANO NUOVA CASERMA C.C. Larghezza mt 11,00 Lunghezza mt 210,00 Delibera di C.C. N. 31 del 24/03/1987	
Dettaglio interventi - Schede di Attivazione e Variazioni			
Informazioni sulla scheda		Valore iniziale	Ammortamenti
Tipo scheda: A - Descrizione: Scheda acquisto - Data attivazione: 01/01/2015 -		231.586,74	18.526,94
		231.586,74	18.526,94
		Valore attuale: 213.059,82	

Codice inventario 800	Descrizione: VIA SALVEMINI Ubicazione: , - GIUGLIANO IN CAMPANIA Valore attribuito al bene: 136.345,44 (di cui non ammortizzabile:)	Tipo bene: Strade, Ponti, ecc. Natura: Beni demaniali Codice patrimonio: 1.2.2.01.01.01.001	
	Consegnatario: Comune di Giugliano in campania - Conduttore: Comune di Giugliano in campania		
Valore iniziale: 136.345,44 - Variazioni (+): 0,00 - Ammortamenti (-): 10.907,64		Valore attuale: 125.437,80	
Attuale utilizzo del bene: Beneficiario:		Note: Quartiere CAPPELLA DEI MORTI VIA OASI SACRO CUORE DOPO VIA MAZZINI 3 ^A TRAV. A SX Larghezza mt 8,00 Lunghezza mt 170,00 Istituita con Delibera di C.C. N. 494 del 09/11/1974 per la sola toponomastica successivamente annessa al patrimonio comunale con Delib. di C.C. n. 5 del 19/01/1988.	
Dettaglio interventi - Schede di Attivazione e Variazioni			
Informazioni sulla scheda		Valore iniziale	Ammortamenti
Tipo scheda: A - Descrizione: Scheda acquisto - Data attivazione: 01/01/2015 -		136.345,44	10.907,64
		136.345,44	10.907,64
		Valore attuale: 125.437,80	

Codice inventario 801	Descrizione: VIA SAN BENEDETTO Ubicazione: , - GIUGLIANO IN CAMPANIA Valore attribuito al bene: 87.972,88 (di cui non ammortizzabile:)	Tipo bene: Strade, Ponti, ecc. Natura: Beni demaniali Codice patrimonio: 1.2.2.01.01.01.001	
	Consegnatario: Comune di Giugliano in campania - Conduttore: Comune di Giugliano in campania		
Valore iniziale: 87.972,88 - Variazioni (+): 0,00 - Ammortamenti (-): 7.037,84		Valore attuale: 80.935,04	
Attuale utilizzo del bene: Beneficiario:		Note: Quartiere MONACI VIA OASI SACRO CUORE (LATO SX) ALTEZZA CIVICO 237 Larghezza mt 4,50 Lunghezza mt 195,00 Delibera comunale n. 81 del 07/11/1991	
Dettaglio interventi - Schede di Attivazione e Variazioni			
Informazioni sulla scheda		Valore iniziale	Ammortamenti
Tipo scheda: A - Descrizione: Scheda acquisto - Data attivazione: 01/01/2015 -		87.972,88	7.037,84
		87.972,88	7.037,84
		Valore attuale: 80.935,04	



Handwritten signature

Tipo scheda: A - Descrizione: Scheda acquisto - Data attivazione: 01/01/2015 -

87.972,88	7.037,83	80.935,05
87.972,88	7.037,83	80.935,05

Codice inventario 802	Descrizione: VIA SAN CARLO BORROMEO Ubicazione: , - GIUGLIANO IN CAMPANIA Valore attribuito al bene: 661.676,40 (di cui non ammortizzabile:)	Tipo bene: Strade, Ponti, ecc. Natura: Beni demaniali Codice patrimonio: 1.2.2.01.01.01.001	
	Consegnatario: Comune di Giugliano in campania - Conduttore: Comune di Giugliano in campania		
Valore iniziale: 661.676,40 - Variazioni (+): 0,00 - Ammortamenti (-): 52.934,12		Valore attualizzato: 608.742,28	
Attuale utilizzo del bene: Beneficiario:		Note: Quartiere CAPPELLA DEI MORTI VIA OASI SACRO CUORE (TRAV.CIMMINIERO) Larghezza mt 10,00 Lunghezza mt 660,00 Delibera di C.C. N. 31 del 24/03/1987	
Dettaglio interventi - Schede di Attivazione e Variazioni			
Informazioni sulla scheda		Valore iniziale	Ammortamenti
		661.676,40	52.934,11
			Valore attualizzato
			608.742,29
Tipo scheda: A - Descrizione: Scheda acquisto - Data attivazione: 01/01/2015 -		661.676,40	52.934,11
		661.676,40	52.934,11
			608.742,29

Codice inventario 803	Descrizione: VIA SAN DOMENICO Ubicazione: , - GIUGLIANO IN CAMPANIA Valore attribuito al bene: 238.604,52 (di cui non ammortizzabile:)	Tipo bene: Strade, Ponti, ecc. Natura: Beni demaniali Codice patrimonio: 1.2.2.01.01.01.001	
	Consegnatario: Comune di Giugliano in campania - Conduttore: Comune di Giugliano in campania		
Valore iniziale: 238.604,52 - Variazioni (+): 0,00 - Ammortamenti (-): 19.088,36		Valore attualizzato: 219.516,16	
Attuale utilizzo del bene: Beneficiario:		Note: Quartiere CAPPELLA DEI MORTI VIA OASI SACRO CUORE DOPO SANTA RITA 6^ TRAV. A SX Larghezza mt 8,50 Lunghezza mt 280,00 Delibera di C.C. N. 31 del 24/03/1987	
Dettaglio interventi - Schede di Attivazione e Variazioni			
Informazioni sulla scheda		Valore iniziale	Ammortamenti
		238.604,52	19.088,36
			Valore attualizzato
			219.516,16
Tipo scheda: A - Descrizione: Scheda acquisto - Data attivazione: 01/01/2015 -		238.604,52	19.088,36
		238.604,52	19.088,36
			219.516,16

Codice inventario 804	Descrizione: VIA SAN FELICE Ubicazione: , - GIUGLIANO IN CAMPANIA Valore attribuito al bene: 72.182,88 (di cui non ammortizzabile:)	Tipo bene: Strade, Ponti, ecc. Natura: Beni demaniali Codice patrimonio: 1.2.2.01.01.01.001	
	Consegnatario: Comune di Giugliano in campania - Conduttore: Comune di Giugliano in campania		
Valore iniziale: 72.182,88 - Variazioni (+): 0,00 - Ammortamenti (-): 5.774,64		Valore attualizzato: 66.408,24	
Attuale utilizzo del bene: Beneficiario:		Note: Quartiere MONACI VIA OASI SACRO CUORE (LATO SX) CIVICO 215 Larghezza mt 8,00 Lunghezza mt 90,00 Delibera Comunale n. 874 del 07/11/1991 (Approvazione verbale commissione topografica stradale, ma	




Handwritten signature or initials.

senza atto di acquisizione)			
Dettaglio interventi - Schede di Attivazione e Variazioni			
Informazioni sulla scheda	Valore iniziale	Ammortamenti	Valore attualizzato
Tipo scheda: A - Descrizione: Scheda acquisto - Data attivazione: 01/01/2015 -	72.182,88	5.774,63	66.408,25
	72.182,88	5.774,63	66.408,25

Codice inventario 805	Descrizione: VIA SAN FRANCESCO D'ASSISI Ubicazione: , - GIUGLIANO IN CAMPANIA Valore attribuito al bene: 407.031,24 (di cui non ammortizzabile:)	Tipo bene: Strade, Ponti, ecc. Natura: Beni demaniali Codice patrimonio: 1.2.2.01.01.01.001
	Consegnatario: Comune di Giugliano in campania - Conduttore: Comune di Giugliano in campania	
Valore iniziale: 407.031,24 - Variazioni (+): 0,00 - Ammortamenti (-): 32.562,48		Valore attualizzato: 374.468,76
Attuale utilizzo del bene: Beneficiario:	Note: Quartiere MONACI DA VIA CUMANA (PALAZZIELLO) A CONVENTO MONACI Larghezza mt 14,00 - Lunghezza mt 290,00 Delibera del Commissario Straordinario N. 720 del 30/05/1973	
Dettaglio interventi - Schede di Attivazione e Variazioni		
Informazioni sulla scheda	Valore iniziale	Valore attualizzato
Tipo scheda: A - Descrizione: Scheda acquisto - Data attivazione: 01/01/2015 -	407.031,24	374.468,74
	407.031,24	374.468,74

Codice inventario 806	Descrizione: VIA SAN FRANCESCO PATRIA Ubicazione: , - GIUGLIANO IN CAMPANIA Valore attribuito al bene: 2.506.350,00 (di cui non ammortizzabile:)	Tipo bene: Strade, Ponti, ecc. Natura: Beni demaniali Codice patrimonio: 1.2.2.01.01.01.001
	Consegnatario: Comune di Giugliano in campania - Conduttore: Comune di Giugliano in campania	
Valore iniziale: 2.506.350,00 - Variazioni (+): 0,00 - Ammortamenti (-): 200.508,00		Valore attualizzato: 2.305.842,00
Attuale utilizzo del bene: Beneficiario:	Note: Quartiere PATRIA CIRCUMVALLAZIONE ESTERNA Larghezza mt 20,00 Lunghezza mt 1250,00 Delibera di C.C. N. 31 del 24/03/1987 Verbale di consegna SP ricadenti nel centro abitato prot. 5211 del 21/04/2000	
Dettaglio interventi - Schede di Attivazione e Variazioni		
Informazioni sulla scheda	Valore iniziale	Valore attualizzato
Tipo scheda: A - Descrizione: Scheda acquisto - Data attivazione: 01/01/2015 -	2.506.350,00	2.305.842,00
	2.506.350,00	2.305.842,00

Codice inventario 807	Descrizione: VICO SAN GIOVANNI Ubicazione: , - GIUGLIANO IN CAMPANIA Valore attribuito al bene: 30.076,20 (di cui non ammortizzabile:)	Tipo bene: Strade, Ponti, ecc. Natura: Beni demaniali Codice patrimonio: 1.2.2.01.01.01.001
	Consegnatario: Comune di Giugliano in campania - Conduttore: Comune di Giugliano in campania	



Consegnatario: Comune di Giugliano in campania - Conduttore: Comune di Giugliano in campania				
Valore iniziale: 30.076,20 - Variazioni (+): 0,00 - Ammortamenti (-): 2.406,08		Valore attualizzato: 27.670,12		
Attuale utilizzo del bene: Beneficiario:		Note: Quartiere SANTA SOFIA DA PIAZZA MUNICIPIO A VIA SAN ROCCO (DI FRONTE AL COMUNE) Larghezza mt 5,00 Lunghezza mt 60,00 Delibera del Commissario Straordinario N. 720 del 01/06/1973		
Dettaglio interventi - Schede di Attivazione e Variazioni				
Informazioni sulla scheda		Valore iniziale	Ammortamenti	Valore attualizzato
Tipo scheda: A - Descrizione: Scheda acquisto - Data attivazione: 01/01/2015 -		30.076,20	2.406,10	27.670,10
		30.076,20	2.406,10	27.670,10

Codice inventario 808	Descrizione: VIA SAN GIOVANNI A CAMPO Ubicazione: , - GIUGLIANO IN CAMPANIA Valore attribuito al bene: 315.800,10 (di cui non ammortizzabile:)		Tipo bene: Strade, Ponti, ecc. Natura: Beni demaniali Codice patrimonio: 1.2.2.01.01.01.001	
	Consegnatario: Comune di Giugliano in campania - Conduttore: Comune di Giugliano in campania			
Valore iniziale: 315.800,10 - Variazioni (+): 0,00 - Ammortamenti (-): 25.264,00		Valore attualizzato: 290.536,10		
Attuale utilizzo del bene: Beneficiario:		Note: Quartiere SAN GIOVANNI A CAMPO DA VIA DANTE ALIGHIERI A VIA MADONNA DELLE GRAZIE Larghezza mt 9,00 - Lunghezza mt 350,00 Istituita con Delibera Commissario Straordinario n. 720 del 01/06/1973 e successivamente con Delibera di Consiglio Comunale N. 5 del 19/01/1988		
Dettaglio interventi - Schede di Attivazione e Variazioni				
Informazioni sulla scheda		Valore iniziale	Ammortamenti	Valore attualizzato
Tipo scheda: A - Descrizione: Scheda acquisto - Data attivazione: 01/01/2015 -		315.800,10	25.264,01	290.536,09
		315.800,10	25.264,01	290.536,09

Codice inventario 809	Descrizione: VIA SAN GIULIANO Ubicazione: , - GIUGLIANO IN CAMPANIA Valore attribuito al bene: 342.868,68 (di cui non ammortizzabile:)		Tipo bene: Strade, Ponti, ecc. Natura: Beni demaniali Codice patrimonio: 1.2.2.01.01.01.001	
	Consegnatario: Comune di Giugliano in campania - Conduttore: Comune di Giugliano in campania			
Valore iniziale: 342.868,68 - Variazioni (+): 0,00 - Ammortamenti (-): 27.429,48		Valore attualizzato: 315.439,20		
Attuale utilizzo del bene: Beneficiario:		Note: Quartiere CAPPELLA DEI MORTI VIA OASI SACRO CUORE DOPO SANTA RITA 1^ TRAV. A SX Larghezza mt 9,00 Lunghezza mt 380,00 Delibera di C.C. N. 31 del 24/03/1987		
Dettaglio interventi - Schede di Attivazione e Variazioni				
Informazioni sulla scheda		Valore iniziale	Ammortamenti	Valore attualizzato
Tipo scheda: A - Descrizione: Scheda acquisto - Data attivazione: 01/01/2015 -		342.868,68	27.429,49	315.439,19
		342.868,68	27.429,49	315.439,19



Handwritten signature or initials.

Codice inventario 810	Descrizione: VIA SAN GREGORIO MAGNO Ubicazione: , - GIUGLIANO IN CAMPANIA Valore attribuito al bene: 171.434,34 (di cui non ammortizzabile:)	Tipo bene: Strade, Ponti, ecc. Natura: Beni demaniali Codice patrimonio: 1.2.2.01.01.001	
	Consegnatario: Comune di Giugliano in campania - Conduttore: Comune di Giugliano in campania		
Valore iniziale: 171.434,34 - Variazioni (+): 0,00 - Ammortamenti (-): 13.714,76		Valore attualizzato: 157.719,58	
Attuale utilizzo del bene: Beneficiario:		Note: Quartiere CAPPELLA DEI MORTI VIA OASI SACRO CUORE DOPO SANTA RITA 8^ TRAV. A SX Larghezza mt 9,00 Lunghezza mt 190,00 Delibera di C.C. N. 31 del 24/03/1987	
Dettaglio interventi – Schede di Attivazione e Variazioni			
Informazioni sulla scheda		Valore iniziale	Ammortamenti
		171.434,34	13.714,75
Tipo scheda: A - Descrizione: Scheda acquisto - Data attivazione: 01/01/2015 -		171.434,34	157.719,59
		171.434,34	13.714,75
			157.719,59

Codice inventario 811	Descrizione: VIA SAN LORENZO Ubicazione: , - GIUGLIANO IN CAMPANIA Valore attribuito al bene: 56.142,24 (di cui non ammortizzabile:)	Tipo bene: Strade, Ponti, ecc. Natura: Beni demaniali Codice patrimonio: 1.2.2.01.01.001	
	Consegnatario: Comune di Giugliano in campania - Conduttore: Comune di Giugliano in campania		
Valore iniziale: 56.142,24 - Variazioni (+): 0,00 - Ammortamenti (-): 4.491,36		Valore attualizzato: 51.650,88	
Attuale utilizzo del bene: Beneficiario:		Note: Quartiere CAPPELLA DEI MORTI VIA OASI SACRO CUORE DOPO SANTA RITA 2^ TRAV. A SX Larghezza mt 7,00 Lunghezza mt 80,00 Delibera di C.C. N. 31 del 24/03/1987	
Dettaglio interventi – Schede di Attivazione e Variazioni			
Informazioni sulla scheda		Valore iniziale	Ammortamenti
		56.142,24	4.491,38
Tipo scheda: A - Descrizione: Scheda acquisto - Data attivazione: 01/01/2015 -		56.142,24	51.650,86
		56.142,24	4.491,38
			51.650,86

Codice inventario 812	Descrizione: VIA SAN LUCA Ubicazione: , - GIUGLIANO IN CAMPANIA Valore attribuito al bene: 220.558,80 (di cui non ammortizzabile:)	Tipo bene: Strade, Ponti, ecc. Natura: Beni demaniali Codice patrimonio: 1.2.2.01.01.001	
	Consegnatario: Comune di Giugliano in campania - Conduttore: Comune di Giugliano in campania		
Valore iniziale: 220.558,80 - Variazioni (+): 0,00 - Ammortamenti (-): 17.644,72		Valore attualizzato: 202.914,08	
Attuale utilizzo del bene: Beneficiario:		Note: Quartiere CAPPELLA DEI MORTI VIA OASI SACRO CUORE DOPO SANTA RITA 9^ TRAV. A SX Larghezza mt 8,00 Lunghezza mt 470,00 Delibera di C.C. N. 31 del 24/03/1987	
Dettaglio interventi – Schede di Attivazione e Variazioni			
Informazioni sulla scheda		Valore iniziale	Ammortamenti
		220.558,80	17.644,72
Tipo scheda: A - Descrizione: Scheda acquisto - Data attivazione: 01/01/2015 -		220.558,80	202.914,08
		220.558,80	17.644,72
			202.914,08



[Handwritten signatures and initials]

Tipo scheda: A - Descrizione: Scheda acquisto - Data attivazione: 01/01/2015 -

220.558,80	17.644,70	202.914,10
220.558,80	17.644,70	202.914,10

Codice inventario 813	Descrizione: VIA SAN LUIGI Ubicazione: , - GIUGLIANO IN CAMPANIA Valore attribuito al bene: 236.599,44 (di cui non ammortizzabile:)	Tipo bene: Strade, Ponti, ecc. Natura: Beni demaniali Codice patrimonio: 1.2.2.01.01.01.001	
	Consegnatario: Comune di Giugliano in campania - Conduttore: Comune di Giugliano in campania		
Valore iniziale: 236.599,44 - Variazioni (+): 0,00 - Ammortamenti (-): 18.927,96		Valore attualizzato: 217.671,48	
Attuale utilizzo del bene: Beneficiario:		Note: Quartiere CAPPELLA DEI MORTI VIA OASI SACRO CUORE DOPO SANTA RITA 7^ TRAV. A SX Larghezza mt 8,00 Lunghezza mt 295,00 Delibera di C.C. N. 31 del 24/03/1987	
Dettaglio interventi - Schede di Attivazione e Variazioni			
Informazioni sulla scheda		Valore iniziale	Ammortamenti
		236.599,44	18.927,96
		236.599,44	18.927,96
		217.671,48	217.671,48

Tipo scheda: A - Descrizione: Scheda acquisto - Data attivazione: 01/01/2015 -

236.599,44	18.927,96	217.671,48
236.599,44	18.927,96	217.671,48

Codice inventario 814	Descrizione: VICO SAN NICOLA Ubicazione: , - GIUGLIANO IN CAMPANIA Valore attribuito al bene: 20.953,08 (di cui non ammortizzabile:)	Tipo bene: Strade, Ponti, ecc. Natura: Beni demaniali Codice patrimonio: 1.2.2.01.01.01.001	
	Consegnatario: Comune di Giugliano in campania - Conduttore: Comune di Giugliano in campania		
Valore iniziale: 20.953,08 - Variazioni (+): 0,00 - Ammortamenti (-): 1.676,24		Valore attualizzato: 19.276,84	
Attuale utilizzo del bene: Beneficiario:		Note: Quartiere COLONNE FINE DI VIA COLONNE INIZIO CORSO CAMPANO Larghezza mt 5,50 Lunghezza mt 38,00	
Dettaglio interventi - Schede di Attivazione e Variazioni			
Informazioni sulla scheda		Valore iniziale	Ammortamenti
		20.953,08	1.676,25
		20.953,08	1.676,25
		19.276,83	19.276,83

Tipo scheda: A - Descrizione: Scheda acquisto - Data attivazione: 01/01/2015 -

20.953,08	1.676,25	19.276,83
20.953,08	1.676,25	19.276,83

Codice inventario 815	Descrizione: VIA SAN NULLO Ubicazione: , - GIUGLIANO IN CAMPANIA Valore attribuito al bene: 4.109.436,04 (di cui non ammortizzabile:)	Tipo bene: Strade, Ponti, ecc. Natura: Beni demaniali Codice patrimonio: 1.2.2.01.01.01.001	
	Consegnatario: Comune di Giugliano in campania - Conduttore: Comune di Giugliano in campania		
Valore iniziale: 4.109.436,04 - Variazioni (+): 0,00 - Ammortamenti (-): 328.754,88		Valore attualizzato: 3.780.681,16	
Attuale utilizzo del bene: Beneficiario:		Note: Quartiere SAN NULLO DA QUALIANO A CONTRADA LICOLA Larghezza mt 8,00 Lunghezza mt 5300,00 Verbale di consegna SP ricadenti nel centro abitato prot. 5211 del 21/04/2000	



Dettaglio interventi – Schede di Attivazione e Variazioni				
Informazioni sulla scheda		Valore iniziale	Ammortamenti	Valore attualizzato
Tipo scheda: A - Descrizione: Scheda acquisto - Data attivazione: 01/01/2015 -		4.109.436,04	328.754,88	3.780.681,16
		4.109.436,04	328.754,88	3.780.681,16

Codice inventario 816	Descrizione: VIA SAN ROCCO Ubicazione: , - GIUGLIANO IN CAMPANIA Valore attribuito al bene: 195.495,30 (di cui non ammortizzabile:)	Tipo bene: Strade, Ponti, ecc. Natura: Beni demaniali Codice patrimonio: 1.2.2.01.01.001		
	Consegnatario: Comune di Giugliano in campania - Conduttore: Comune di Giugliano in campania			
Valore iniziale: 195.495,30 - Variazioni (+): 0,00 - Ammortamenti (-): 15.639,64		Valore attualizzato: 179.855,66		
Attuale utilizzo del bene: Beneficiario:		Note: Quartiere SANTA SOFIA DA CORSO CAMPANO (MUNICIPIO) A VIA CAMPOSCINO Larghezza mt 6,00 - Lunghezza mt 325,00 Delibera del Commissario Straordinario N. 720 del 01/06/1973		
Dettaglio interventi – Schede di Attivazione e Variazioni				
Informazioni sulla scheda		Valore iniziale	Ammortamenti	Valore attualizzato
Tipo scheda: A - Descrizione: Scheda acquisto - Data attivazione: 01/01/2015 -		195.495,30	15.639,62	179.855,68
		195.495,30	15.639,62	179.855,68

Codice inventario 817	Descrizione: VIA SAN SEBASTIANO Ubicazione: , - GIUGLIANO IN CAMPANIA Valore attribuito al bene: 102.760,35 (di cui non ammortizzabile:)	Tipo bene: Strade, Ponti, ecc. Natura: Beni demaniali Codice patrimonio: 1.2.2.01.01.001		
	Consegnatario: Comune di Giugliano in campania - Conduttore: Comune di Giugliano in campania			
Valore iniziale: 102.760,35 - Variazioni (+): 0,00 - Ammortamenti (-): 8.220,84		Valore attualizzato: 94.539,51		
Attuale utilizzo del bene: Beneficiario:		Note: Quartiere CAPPELLA DEI MORTI VIA OASI SACRO CUORE TRAV. PRIMA DI CIMMINIERO Larghezza mt 5,00 Lunghezza mt 205,00 Delibera di C.C. N. 31 del 24/03/1987		
Dettaglio interventi – Schede di Attivazione e Variazioni				
Informazioni sulla scheda		Valore iniziale	Ammortamenti	Valore attualizzato
Tipo scheda: A - Descrizione: Scheda acquisto - Data attivazione: 01/01/2015 -		102.760,35	8.220,83	94.539,52
		102.760,35	8.220,83	94.539,52

Codice inventario 818	Descrizione: VIA SAN TOMMASO Ubicazione: , - GIUGLIANO IN CAMPANIA Valore attribuito al bene: 396.003,30 (di cui non ammortizzabile:)	Tipo bene: Strade, Ponti, ecc. Natura: Beni demaniali Codice patrimonio: 1.2.2.01.01.001	
	Consegnatario: Comune di Giugliano in campania - Conduttore: Comune di Giugliano in campania		



Handwritten signatures and initials.

Valore iniziale: 396.003,30 - Variazioni (+): 0,00 - Ammortamenti (-): 31.680,28		Valore attualizzato: 364.323,02	
Attuale utilizzo del bene: Beneficiario:		Note: Quartiere OASI SACRO CUORE VIA OASI SACRO CUORE DOPO SANTA RITA 5^ TRAV. A SX Larghezza mt 10,00 Lunghezza mt 395,00 Delibera di C.C. N. 31 del 24/03/1987	
Dettaglio interventi – Schede di Attivazione e Variazioni			
Informazioni sulla scheda		Valore iniziale	Valore attualizzato
Tipo scheda: A - Descrizione: Scheda acquisto - Data attivazione: 01/01/2015 -		396.003,30	364.323,04
		396.003,30	364.323,04

Codice inventario 819	Descrizione: via SAN VITO Ubicazione: , - GIUGLIANO IN CAMPANIA Valore attribuito al bene: 1.341.357,60 (di cui non ammortizzabile:)	Tipo bene: Strade, Ponti, ecc. Natura: Beni demaniali Codice patrimonio: 1.2.2.01.01.01.001	
	Consegnatario: Comune di Giugliano in campania - Conduttore: Comune di Giugliano in campania		
Valore iniziale: 1.341.357,60 - Variazioni (+): 0,00 - Ammortamenti (-): 107.308,60		Valore attualizzato: 1.234.048,99	
Attuale utilizzo del bene: Beneficiario:		Note: Quartiere SAN NICOLA VIA DA PIAZZA SAN NICOLA A VIA MADONNA DELLE GRAZIE Larghezza mt 9,00 Lunghezza mt 1600,00 Delibera del Commissario Straordinario N. 720 del 30/05/1973 Verbale di consegna SP ricadenti nel centro abitato prot. 5211 del 21/04/2000	
Dettaglio interventi – Schede di Attivazione e Variazioni			
Informazioni sulla scheda		Valore iniziale	Valore attualizzato
Tipo scheda: A - Descrizione: Scheda acquisto - Data attivazione: 01/01/2015 -		1.341.357,60	1.234.048,99
		1.341.357,60	1.234.048,99


Codice inventario 820	Descrizione: VIA SANTA CATERINA DA SIENA Ubicazione: , - GIUGLIANO IN CAMPANIA Valore attribuito al bene: 1.263.200,40 (di cui non ammortizzabile:)	Tipo bene: Strade, Ponti, ecc. Natura: Beni demaniali Codice patrimonio: 1.2.2.01.01.01.001	
	Consegnatario: Comune di Giugliano in campania - Conduttore: Comune di Giugliano in campania		
Valore iniziale: 1.263.200,40 - Variazioni (+): 0,00 - Ammortamenti (-): 101.056,04		Valore attualizzato: 1.162.144,37	
Attuale utilizzo del bene: Beneficiario:		Note: Quartiere MONACI DA VIA S.F.SCO D'ASSISI CONVENTO A EX CAVONE Larghezza mt 9,00 - Lunghezza mt 1400,00 Istituita con Delibera di C.C. N. 494 del 09/11/1974 per la sola toponomastica successivamente annessa al patrimonio comunale con Delibera di C.C. n. 5 del 19/01/1988.	
Dettaglio interventi – Schede di Attivazione e Variazioni			
Informazioni sulla scheda		Valore iniziale	Valore attualizzato
Tipo scheda: A - Descrizione: Scheda acquisto - Data attivazione: 01/01/2015 -		1.263.200,40	1.162.144,37
		1.263.200,40	1.162.144,37



Codice inventario 821	Descrizione: VIA SANTA CHIARA Ubicazione: , - GIUGLIANO IN CAMPANIA Valore attribuito al bene: 365.425,83 (di cui non ammortizzabile:)	Tipo bene: Strade, Ponti, ecc. Natura: Beni demaniali Codice patrimonio: 1.2.2.01.01.01.001
	Consegnatario: Comune di Giugliano in campania - Conduttore: Comune di Giugliano in campania	
Valore iniziale: 365.425,83 - Variazioni (+): 0,00 - Ammortamenti (-): 29.234,08		Valore attualizzato: 336.191,75
Attuale utilizzo del bene: Beneficiario:	Note: Quartiere OASI SACRO CUORE TRAV. DI VIA OASI SACRO CUORE Larghezza mt 9,00 Lunghezza mt 405,00 Delibera di C.C. N. 31 del 24/03/1987	
Dettaglio interventi – Schede di Attivazione e Variazioni		
Informazioni sulla scheda		
	Valore iniziale	Ammortamenti
		Valore attualizzato
Tipo scheda: A - Descrizione: Scheda acquisto - Data attivazione: 01/01/2015 -		
	365.425,83	29.234,07
	365.425,83	29.234,07
		336.191,76

Codice inventario 822	Descrizione: VIA SANTA MARIA GORETTI Ubicazione: , - GIUGLIANO IN CAMPANIA Valore attribuito al bene: 88.223,52 (di cui non ammortizzabile:)	Tipo bene: Strade, Ponti, ecc. Natura: Beni demaniali Codice patrimonio: 1.2.2.01.01.01.001
	Consegnatario: Comune di Giugliano in campania - Conduttore: Comune di Giugliano in campania	
Valore iniziale: 88.223,52 - Variazioni (+): 0,00 - Ammortamenti (-): 7.057,88		Valore attualizzato: 81.165,64
Attuale utilizzo del bene: Beneficiario:	Note: Quartiere MONACI VIA SANTA CATERINA DA SIENA LATO DX EX 2° TRAV. Larghezza mt 8,00 Lunghezza mt 110,00 Delibera Comunale n. 874 del 07/11/1991 (Approvazione verbale commissione toponomastica stradale, ma senza atto di acquisizione)	
Dettaglio interventi – Schede di Attivazione e Variazioni		
Informazioni sulla scheda		
	Valore iniziale	Ammortamenti
		Valore attualizzato
Tipo scheda: A - Descrizione: Scheda acquisto - Data attivazione: 01/01/2015 -		
	88.223,52	7.057,88
	88.223,52	7.057,88
		81.165,64

Codice inventario 823	Descrizione: VIA SANTA RITA DA CASCIA Ubicazione: , - GIUGLIANO IN CAMPANIA Valore attribuito al bene: 439.112,52 (di cui non ammortizzabile:)	Tipo bene: Strade, Ponti, ecc. Natura: Beni demaniali Codice patrimonio: 1.2.2.01.01.01.001
	Consegnatario: Comune di Giugliano in campania - Conduttore: Comune di Giugliano in campania	
Valore iniziale: 439.112,52 - Variazioni (+): 0,00 - Ammortamenti (-): 35.129,00		Valore attualizzato: 403.983,52
Attuale utilizzo del bene: Beneficiario:	Note: Quartiere MONACI VIA DA SANTA CATERINA A VIA OASI SACRO CUORE Larghezza mt 12,00 Lunghezza mt 365,00 Delibera di C.C. N. 31 del 24/03/1987	
Dettaglio interventi – Schede di Attivazione e Variazioni		
Informazioni sulla scheda		
	Valore iniziale	Ammortamenti
		Valore



Handwritten signature

			attualizzato
Tipo scheda: A - Descrizione: Scheda acquisto - Data attivazione: 01/01/2015 -	439.112,52	35.129,00	403.983,52
	439.112,52	35.129,00	403.983,52

Codice inventario 824	Descrizione: VIA SANTA TERESA D'AVILA Ubicazione: , - GIUGLIANO IN CAMPANIA Valore attribuito al bene: 320.812,80 (di cui non ammortizzabile:)	Tipo bene: Strade, Ponti, ecc. Natura: Beni demaniali Codice patrimonio: 1.2.2.01.01.01.001	
	Consegnatario: Comune di Giugliano in campania - Conduttore: Comune di Giugliano in campania		
Valore iniziale: 320.812,80 - Variazioni (+): 0,00 - Ammortamenti (-): 25.665,04		Valore attualizzato: 295.147,78	
Attuale utilizzo del bene: Beneficiario:		Note: Quartiere CAPPELLA DEI MORTI VIA OASI SACRO CUORE DOPO SANTA RITA 4^ TRAV. A SK Larghezza mt 8,00 Lunghezza mt 400,00 Delibera di C.C. N. 31 del 24/03/1987	
Dettaglio interventi - Schede di Attivazione e Variazioni			
Informazioni sulla scheda		Valore iniziale	Ammortamenti
			Valore attualizzato
Tipo scheda: A - Descrizione: Scheda acquisto - Data attivazione: 01/01/2015 -		320.812,80	25.665,02
		320.812,80	25.665,02
			295.147,78

Codice inventario 825	Descrizione: VIA SANT'ALESSIO Ubicazione: , - GIUGLIANO IN CAMPANIA Valore attribuito al bene: 60.152,40 (di cui non ammortizzabile:)	Tipo bene: Strade, Ponti, ecc. Natura: Beni demaniali Codice patrimonio: 1.2.2.01.01.01.001	
	Consegnatario: Comune di Giugliano in campania - Conduttore: Comune di Giugliano in campania		
Valore iniziale: 60.152,40 - Variazioni (+): 0,00 - Ammortamenti (-): 4.812,20		Valore attualizzato: 55.340,20	
Attuale utilizzo del bene: Beneficiario:		Note: Quartiere MONACI VIA SANTA CATERINA DA SIENA LATO DX EX 4^ TRAV. Larghezza mt 5,00 Lunghezza mt 120,00 Delibera Comunale n. 874 del 07/11/1991 (Approvazione verbale commissione toponomastica stradale, ma senza atto di acquisizione)	
Dettaglio interventi - Schede di Attivazione e Variazioni			
Informazioni sulla scheda		Valore iniziale	Ammortamenti
			Valore attualizzato
Tipo scheda: A - Descrizione: Scheda acquisto - Data attivazione: 01/01/2015 -		60.152,40	4.812,19
		60.152,40	4.812,19
			55.340,21

Codice inventario 826	Descrizione: VIA SANT'ANNA Ubicazione: , - GIUGLIANO IN CAMPANIA Valore attribuito al bene: 192.487,68 (di cui non ammortizzabile:)	Tipo bene: Strade, Ponti, ecc. Natura: Beni demaniali Codice patrimonio: 1.2.2.01.01.01.001	
	Consegnatario: Comune di Giugliano in campania - Conduttore: Comune di Giugliano in campania		
Valore iniziale: 192.487,68 - Variazioni (+): 0,00 - Ammortamenti (-): 15.399,00		Valore attualizzato: 177.088,68	

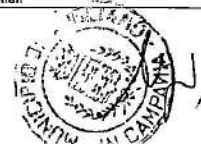


Attuale utilizzo del bene: Beneficiario:		Note: Quartiere SANTA SOFIA DA CORSO CAMPANO (SAN NICOLA) A VIA CUMANA Larghezza mt 4,00 - Lunghezza mt 320,00 Delibera del Commissario Straordinario N. 720 del 01/06/1973		
Dettaglio interventi – Schede di Attivazione e Variazioni				
Informazioni sulla scheda		Valore iniziale	Ammortamenti	Valore attualizzato
Tipo scheda: A - Descrizione: Scheda acquisto - Data attivazione: 01/01/2015 -		192.487,68	15.399,01	177.088,67
		192.487,68	15.399,01	177.088,67

Codice inventario 827	Descrizione: VICO SANT'ANTONIO Ubicazione: , - GIUGLIANO IN CAMPANIA Valore attribuito al bene: 26.056,04 (di cui non ammortizzabile:)	Tipo bene: Strade, Ponti, ecc. Natura: Beni demaniali Codice patrimonio: 1.2.2.01.01.01.001		
	Consegnatario: Comune di Giugliano in campania - Conduttore: Comune di Giugliano in campania			
Valore iniziale: 26.056,04 - Variazioni (+): 0,00 - Ammortamenti (-): 2.085,28		Valore attualizzato: 23.980,76		
Attuale utilizzo del bene: Beneficiario:		Note: Quartiere ANNUNZIATA TRAV. DI VIA LITERNO (DA LICANTE AL SELCIONE) Larghezza mt 4,00 - Lunghezza mt 65,00 Delibera del Commissario Straordinario N. 720 del 30/05/1973		
Dettaglio interventi – Schede di Attivazione e Variazioni				
Informazioni sulla scheda		Valore iniziale	Ammortamenti	Valore attualizzato
Tipo scheda: A - Descrizione: Scheda acquisto - Data attivazione: 01/01/2015 -		26.066,04	2.085,28	23.980,76
		26.066,04	2.085,28	23.980,76

Codice inventario 828	Descrizione: VICO SANT'ANTONIO ABBATE Ubicazione: , - GIUGLIANO IN CAMPANIA Valore attribuito al bene: 15.038,10 (di cui non ammortizzabile:)	Tipo bene: Strade, Ponti, ecc. Natura: Beni demaniali Codice patrimonio: 1.2.2.01.01.01.001		
	Consegnatario: Comune di Giugliano in campania - Conduttore: Comune di Giugliano in campania			
Valore iniziale: 15.038,10 - Variazioni (+): 0,00 - Ammortamenti (-): 1.203,04		Valore attualizzato: 13.835,06		
Attuale utilizzo del bene: Beneficiario:		Note: Quartiere SANTA SOFIA TRAV. DI VIA SANT'ANNA Larghezza mt 4,00 - Lunghezza mt 25,00 Delibera del Commissario Straordinario N. 720 del 01/06/1973		
Dettaglio interventi – Schede di Attivazione e Variazioni				
Informazioni sulla scheda		Valore iniziale	Ammortamenti	Valore attualizzato
Tipo scheda: A - Descrizione: Scheda acquisto - Data attivazione: 01/01/2015 -		15.038,10	1.203,05	13.835,05
		15.038,10	1.203,05	13.835,05

Codice inventario 829	Descrizione: VIA SARNELLI G. Ubicazione: , - GIUGLIANO IN CAMPANIA	Tipo bene: Strade, Ponti, ecc. Natura: Beni demaniali		
---------------------------------	---	--	--	--



[Handwritten signature]

Valore attribuito al bene: 70.177,80 (di cui non ammortizzabile:)		Codice patrimonio: 1.2.2.01.01.001	
Consegnatario: Comune di Giugliano in campania - Conduttore: Comune di Giugliano in campania			
Valore iniziale: 70.177,80 - Variazioni (+): 0,00 - Ammortamenti (-): 5.614,24		Valore attuale: 64.563,56	
Attuale utilizzo del bene: Beneficiario:		Note: Quartiere SANTA SOFIA DA VIA GUGLIELMO MARCONI A VIA SAN ROCCO Larghezza mt 5,00 - Lunghezza mt 140,00 Delibera del Commissario Straordinario N. 720 del 01/06/1973	
Dettaglio interventi - Schede di Attivazione e Variazioni			
Informazioni sulla scheda		Valore iniziale	Ammortamenti
Tipo scheda: A - Descrizione: Scheda acquisto - Data attivazione: 01/01/2015 -		70.177,80	5.614,22
		70.177,80	5.614,22
		Valore attualizzato	
		64.563,58	

Codice inventario 830		Descrizione: VIA SAURO N. Ubicazione: , - GIUGLIANO IN CAMPANIA Valore attribuito al bene: 180.457,20 (di cui non ammortizzabile:)		Tipo bene: Strade, Ponti, ecc. Natura: Beni demaniali Codice patrimonio: 1.2.2.01.01.001	
Consegnatario: Comune di Giugliano in campania - Conduttore: Comune di Giugliano in campania				Valore attuale: 166.020,64	
Valore iniziale: 180.457,20 - Variazioni (+): 0,00 - Ammortamenti (-): 14.436,56					
Attuale utilizzo del bene: Beneficiario:		Note: Quartiere CAPPELLA DEI MORTI 7° TRAV. DX DI VIA OASI SACRO CUORE Larghezza mt 6,00 Lunghezza mt 300,00 Delibera di C.C. N. 31 del 24/03/1987			
Dettaglio interventi - Schede di Attivazione e Variazioni					
Informazioni sulla scheda				Valore iniziale	Ammortamenti
Tipo scheda: A - Descrizione: Scheda acquisto - Data attivazione: 01/01/2015 -				180.457,20	14.436,58
				180.457,20	14.436,58
				Valore attualizzato	
				166.020,62	

Codice inventario 831		Descrizione: VICO SCAFATI Ubicazione: , - GIUGLIANO IN CAMPANIA Valore attribuito al bene: 26.066,04 (di cui non ammortizzabile:)		Tipo bene: Strade, Ponti, ecc. Natura: Beni demaniali Codice patrimonio: 1.2.2.01.01.001	
Consegnatario: Comune di Giugliano in campania - Conduttore: Comune di Giugliano in campania				Valore attuale: 23.980,76	
Valore iniziale: 26.066,04 - Variazioni (+): 0,00 - Ammortamenti (-): 2.085,28					
Attuale utilizzo del bene: Beneficiario:		Note: Quartiere SANTA SOFIA TRAV. DI VIA CUMANA Larghezza mt 4,00 - Lunghezza mt 65,00 Delibera del Commissario Straordinario N. 720 del 01/06/1973			
Dettaglio interventi - Schede di Attivazione e Variazioni					
Informazioni sulla scheda				Valore iniziale	Ammortamenti
Tipo scheda: A - Descrizione: Scheda acquisto - Data attivazione: 01/01/2015 -				26.066,04	2.085,28
				26.066,04	2.085,28
				Valore attualizzato	
				23.980,76	



Handwritten signature or initials.

Codice inventario 832	Descrizione: VIA SCARFOGLIO EDOARDO Ubicazione: , - GIUGLIANO IN CAMPANIA Valore attribuito al bene: 296.751,84 (di cui non ammortizzabile:)	Tipo bene: Strade, Ponti, ecc. Natura: Beni demaniali - - Codice patrimonio: 1.2.2.01.01.01.001		
	Consegnatario: Comune di Giugliano in campania - Conduttore: Comune di Giugliano in campania			
Valore iniziale: 296.751,84 - Variazioni (+): 0,00 - Ammortamenti (-): 23.740,16		Valore attualizzato: 273.011,68		
Attuale utilizzo del bene: Beneficiario:	Note: Quartiere MADONNA DELLE GRAZIE EX 5^ TRAV. MADONNA DELLE GRAZIE Larghezza mt 8,00 Lunghezza mt 370,00 Delibera Giunta Comunale n. 874 del 07/11/1991 (Approvazione verbale commissione toponomastica stradale, ma senza atto di acquisizione)			
Dettaglio interventi - Schede di Attivazione e Variazioni				
Informazioni sulla scheda		Valore iniziale	Ammortamenti	Valore attualizzato
Tipo scheda: A - Descrizione: Scheda acquisto - Data attivazione: 01/01/2015 -		296.751,84	23.740,15	273.011,69
		296.751,84	23.740,15	273.011,69

Codice inventario 833	Descrizione: VIA SCARLATTI A. Ubicazione: , - GIUGLIANO IN CAMPANIA Valore attribuito al bene: 40.101,60 (di cui non ammortizzabile:)	Tipo bene: Strade, Ponti, ecc. Natura: Beni demaniali Codice patrimonio: 1.2.2.01.01.01.001		
	Consegnatario: Comune di Giugliano in campania - Conduttore: Comune di Giugliano in campania			
Valore iniziale: 40.101,60 - Variazioni (+): 0,00 - Ammortamenti (-): 3.208,12		Valore attualizzato: 36.893,48		
Attuale utilizzo del bene: Beneficiario:	Note: Quartiere MONACI VIA GIUSEPPE VERDI (PLESSO SCOLASTICO MACELLO) Larghezza mt 8,00 Lunghezza mt 50,00 istituita con Delibera di C.C. N. 494 del 09/11/1974 per la sola toponomastica successivamente annessa al patrimonio comunale con Delibera di C.C. n. 5 del 19/01/1988			
Dettaglio interventi - Schede di Attivazione e Variazioni				
Informazioni sulla scheda		Valore iniziale	Ammortamenti	Valore attualizzato
Tipo scheda: A - Descrizione: Scheda acquisto - Data attivazione: 01/01/2015 -		40.101,60	3.208,13	36.893,47
		40.101,60	3.208,13	36.893,47

Codice inventario 834	Descrizione: VIA SCARPETTA EDUARDO Ubicazione: , - GIUGLIANO IN CAMPANIA Valore attribuito al bene: 162.411,48 (di cui non ammortizzabile:)	Tipo bene: Strade, Ponti, ecc. Natura: Beni demaniali Codice patrimonio: 1.2.2.01.01.01.001	
	Consegnatario: Comune di Giugliano in campania - Conduttore: Comune di Giugliano in campania		
Valore iniziale: 162.411,48 - Variazioni (+): 0,00 - Ammortamenti (-): 12.992,92		Valore attualizzato: 149.418,56	
Attuale utilizzo del bene: Beneficiario:	Note: Quartiere PIGNA VIA EPITAFFIO EX 1^ TRAV. larghezza mt 9,00 Lunghezza mt 180,00 Delibera Comunale n. 874 del 07/11/1991 (Approvazione verbale commissione toponomastica stradale, ma senza atto di		



[Handwritten signature]

Dettaglio interventi - Schede di Attivazione e Variazioni			
Informazioni sulla scheda	Valore iniziale	Ammortamenti	Valore attualizzato
Tipo scheda: A - Descrizione: Scheda acquisto - Data attivazione: 01/01/2015 -	162.411,48	12.992,92	149.418,56
	162.411,48	12.992,92	149.418,56

Codice inventario 835	Descrizione: VIA SCIESA A. Ubicazione: , - GIUGLIANO IN CAMPANIA Valore attribuito al bene: 116.294,64 (di cui non ammortizzabile:)	Tipo bene: Strade, Ponti, ecc. Natura: Beni demaniali Codice patrimonio: 1.2.2.01.01.001	
	Consegnatario: Comune di Giugliano in campania - Conduttore: Comune di Giugliano in campania		
Valore iniziale: 116.294,64 - Variazioni (+): 0,00 - Ammortamenti (-): 9.303,56		Valore attualizzato: 106.991,08	
Attuale utilizzo del bene: Beneficiario:	Note: Quartiere CAPPELLA DEI MORTI VIA OASI SACRO CUORE DOPO VIA MAZZINI 2 ^a TRAV.SX Larghezza mt 8,00 Lunghezza mt 145,00 istituita con Delibera di C.C. N. 494 del 09/11/1974 per la sola toponomastica e successivamente annessa al patrimonio comunale con Delibera di c.c. n. 5 del 19/01/1988		
Dettaglio interventi - Schede di Attivazione e Variazioni			
Informazioni sulla scheda	Valore iniziale	Ammortamenti	Valore attualizzato
Tipo scheda: A - Descrizione: Scheda acquisto - Data attivazione: 01/01/2015 -	116.294,64	9.303,57	106.991,07
	116.294,64	9.303,57	106.991,07

Codice inventario 836	Descrizione: VIA SCIPIONE L'AFRICANO Ubicazione: , - GIUGLIANO IN CAMPANIA Valore attribuito al bene: 136.846,71 (di cui non ammortizzabile:)	Tipo bene: Strade, Ponti, ecc. Natura: Beni demaniali Codice patrimonio: 1.2.2.01.01.001	
	Consegnatario: Comune di Giugliano in campania - Conduttore: Comune di Giugliano in campania		
Valore iniziale: 136.846,71 - Variazioni (+): 0,00 - Ammortamenti (-): 10.947,72		Valore attualizzato: 125.898,99	
Attuale utilizzo del bene: Beneficiario:	Note: Quartiere LAGO PATRIA VIA MARENOLA LATO SCAVI Larghezza mt 6,50 Lunghezza mt 420,00 Delibera di C.C. N. 31 del 24/03/1987		
Dettaglio interventi - Schede di Attivazione e Variazioni			
Informazioni sulla scheda	Valore iniziale	Ammortamenti	Valore attualizzato
Tipo scheda: A - Descrizione: Scheda acquisto - Data attivazione: 01/01/2015 -	136.846,71	10.947,74	125.898,97
	136.846,71	10.947,74	125.898,97

Codice inventario 837	Descrizione: VIA SCORPIONE Ubicazione: , - GIUGLIANO IN CAMPANIA Valore attribuito al bene: 174.441,96 (di cui non ammortizzabile:)	Tipo bene: Strade, Ponti, ecc. Natura: Beni demaniali Codice patrimonio: 1.2.2.01.01.001	



df
df

Consegnatario: Comune di Giugliano in campania - Conduttore: Comune di Giugliano in campania			
Valore iniziale: 174.441,96 - Variazioni (+): 0,00 - Ammortamenti (-): 13.955,36		Valore attualizzato: 160.486,60	
Attuale utilizzo del bene: Beneficiario:		Note: Quartiere PIGNA CORSO CAMPANO NUOVA CASERMA C.C. Larghezza mt 12,00 Lunghezza mt 145,00 Delibera di C.C. N. 31 del 24/03/1987	
Dettaglio interventi - Schede di Attivazione e Variazioni			
Informazioni sulla scheda		Valore iniziale	Ammortamenti
Tipo scheda: A - Descrizione: Scheda acquisto - Data attivazione: 01/01/2015 -		174.441,96	13.955,36
		174.441,96	13.955,36
			160.486,60

Codice inventario 838	Descrizione: VIA SCOTELLARO ROCCO Ubicazione: , - GIUGLIANO IN CAMPANIA Valore attribuito al bene: 174.040,94 (di cui non ammortizzabile:)	Tipo bene: Strade, Ponti, ecc. Natura: Beni demaniali Codice patrimonio: 1.2.2.01.01.01.001	
	Consegnatario: Comune di Giugliano in campania - Conduttore: Comune di Giugliano in campania		
Valore iniziale: 174.040,94 - Variazioni (+): 0,00 - Ammortamenti (-): 13.923,28		Valore attualizzato: 160.117,66	
Attuale utilizzo del bene: Beneficiario:		Note: Quartiere MADONNA DELLE GRAZIE EX 7^ TRAV. MADONNA DELLE GRAZIE Larghezza mt 8,00 Lunghezza mt 217,00 Delibera Giunta Comunale n. 874 del 07/11/1991 (Approvazione verbale commissione toponomastica stradale, ma senza atto di acquisizione).	
Dettaglio interventi - Schede di Attivazione e Variazioni			
Informazioni sulla scheda		Valore iniziale	Ammortamenti
Tipo scheda: A - Descrizione: Scheda acquisto - Data attivazione: 01/01/2015 -		174.040,94	13.923,28
		174.040,94	13.923,28
			160.117,66

Codice inventario 839	Descrizione: VIA SEGRE' E. Ubicazione: , - GIUGLIANO IN CAMPANIA Valore attribuito al bene: 90.228,60 (di cui non ammortizzabile:)	Tipo bene: Strade, Ponti, ecc. Natura: Beni demaniali Codice patrimonio: 1.2.2.01.01.01.001	
	Consegnatario: Comune di Giugliano in campania - Conduttore: Comune di Giugliano in campania		
Valore iniziale: 90.228,60 - Variazioni (+): 0,00 - Ammortamenti (-): 7.218,28		Valore attualizzato: 83.010,32	
Attuale utilizzo del bene: Beneficiario:		Note: Quartiere INNAMORATI VIA INNAMORATI LATO SX EX 2^ TRAV. Larghezza mt 5,00 Lunghezza mt 180,00 Delibera Comunale n. 874 del 07/11/1991 (Approvazione verbale commissione toponomastica stradale, ma senza atto di acquisizione)	
Dettaglio interventi - Schede di Attivazione e Variazioni			
Informazioni sulla scheda		Valore iniziale	Ammortamenti
Tipo scheda: A - Descrizione: Scheda acquisto - Data attivazione: 01/01/2015 -		90.228,60	7.218,29
		90.228,60	7.218,29
			83.010,31



[Handwritten signature]

Codice inventario 840	Descrizione: VICO SELUTTO Ubicazione: , - GIUGLIANO IN CAMPANIA Valore attribuito al bene: 7.812,19 (di cui non ammortizzabile:)	Tipo bene: Strade, Ponti, ecc. Natura: Beni demaniali Codice patrimonio: 1.2.2.01.01.01.001
	Consegnatario: Comune di Giugliano in campania - Conduttore: Comune di Giugliano in campania	
Valore iniziale: 7.812,19 - Variazioni (+): 0,00 - Ammortamenti (-): 624,96		Valore attualizzato: 7.187,23
Attuale utilizzo del bene: Beneficiario:	Note: Quartiere SANTA SOFIA TRAV. DI VIA CUMANA Larghezza mt 4,00 - Lunghezza mt 85,00 Delibera del Commissario Straordinario N. 720 del 01/06/1973	
Dettaglio interventi - Schede di Attivazione e Variazioni		
Informazioni sulla scheda		
	Valore iniziale	Ammortamenti
	Valore	attualizzato
Tipo scheda: A - Descrizione: Scheda acquisto - Data attivazione: 01/01/2015 -		
	7.812,19	624,98
	7.812,19	7.187,21

Codice inventario 841	Descrizione: VIA SELVA PICCOLA Ubicazione: , - GIUGLIANO IN CAMPANIA Valore attribuito al bene: 1.146.905,76 (di cui non ammortizzabile:)	Tipo bene: Strade, Ponti, ecc. Natura: Beni demaniali Codice patrimonio: 1.2.2.01.01.01.001
	Consegnatario: Comune di Giugliano in campania - Conduttore: Comune di Giugliano in campania	
Valore iniziale: 1.146.905,76 - Variazioni (+): 0,00 - Ammortamenti (-): 91.752,48		Valore attualizzato: 1.055.153,28
Attuale utilizzo del bene: Beneficiario:	Note: Quartiere CASACELLE DA VIA VECCHIO MERCATO A VIA EPITAFFIO (DI FONTE AL CIMITERO) Larghezza mt 8,00 Lunghezza mt 1460,00 Istituita con Delibera del Commissario Straordinario n. 720 del 01/06/1973 e successiva Delibera di C.C. N. 17 del 10/03/1975	
Dettaglio interventi - Schede di Attivazione e Variazioni		
Informazioni sulla scheda		
	Valore iniziale	Ammortamenti
	Valore	attualizzato
Tipo scheda: A - Descrizione: Scheda acquisto - Data attivazione: 01/01/2015 -		
	1.146.905,76	91.752,46
	1.146.905,76	1.055.153,30

Codice inventario 842	Descrizione: VIA SENECA Ubicazione: , - GIUGLIANO IN CAMPANIA Valore attribuito al bene: 63.911,92 (di cui non ammortizzabile:)	Tipo bene: Strade, Ponti, ecc. Natura: Beni demaniali Codice patrimonio: 1.2.2.01.01.01.001
	Consegnatario: Comune di Giugliano in campania - Conduttore: Comune di Giugliano in campania	
Valore iniziale: 63.911,92 - Variazioni (+): 0,00 - Ammortamenti (-): 5.112,96		Valore attualizzato: 58.798,96
Attuale utilizzo del bene: Beneficiario:	Note: Quartiere INNAMORATI VIA LIMITONE INA CASA Larghezza mt 8,50 Lunghezza mt 75,00 Delibera di C.C. N. 31 del 24/03/1987	
Dettaglio interventi - Schede di Attivazione e Variazioni		



[Handwritten signature]

Informazioni sulla scheda		Valore iniziale	Ammortamenti	Valore attualizzato
Tipo scheda: A - Descrizione: Scheda acquisto - Data attivazione: 01/01/2015 -		63.911,92	5.112,95	58.798,97
		- 63.911,92	5.112,95	58.798,97

Codice inventario 843	Descrizione: VICO SEQUINO Ubicazione: , - GIUGLIANO IN CAMPANIA Valore attribuito al bene: 21.053,34 (di cui non ammortizzabile:)	Tipo bene: Strade, Ponti, ecc. Natura: Beni demaniali Codice patrimonio: 1.2.2.01.01.001
	Consegnatario: Comune di Giugliano in campania - Conduttore: Comune di Giugliano in campania	
Valore iniziale: 21.053,34 - Variazioni (+): 0,00 - Ammortamenti (-): 1.684,28		Valore attualizzato: 19.369,06
Attuale utilizzo del bene: Beneficiario:		Note: Quartiere ANNUNZIATA TRAV. DI VIA BENEDETTO CROCE Larghezza mt 4,00 - Lunghezza mt 35,00 Delibera del Commissario Straordinario N. 720 del 01/06/1973

Dettaglio interventi - Schede di Attivazione e Variazioni		Valore iniziale	Ammortamenti	Valore attualizzato
Informazioni sulla scheda				
Tipo scheda: A - Descrizione: Scheda acquisto - Data attivazione: 01/01/2015 -		21.053,34	1.684,27	19.369,07
		21.053,34	1.684,27	19.369,07

Codice inventario 844	Descrizione: VIA SERAO M. Ubicazione: , - GIUGLIANO IN CAMPANIA Valore attribuito al bene: 94.740,03 (di cui non ammortizzabile:)	Tipo bene: Strade, Ponti, ecc. Natura: Beni demaniali Codice patrimonio: 1.2.2.01.01.001
	Consegnatario: Comune di Giugliano in campania - Conduttore: Comune di Giugliano in campania	
Valore iniziale: 94.740,03 - Variazioni (+): 0,00 - Ammortamenti (-): 7.579,20		Valore attualizzato: 87.160,83
Attuale utilizzo del bene: Beneficiario:		Note: Quartiere SAN GIOVANNI A CAMPO VIA MADONNA DELLE GRAZIE 6A TRAV. Larghezza mt 7,00 Lunghezza mt 135,00 Delibera di C.C. N. 31 del 24/03/1987

Dettaglio interventi - Schede di Attivazione e Variazioni		Valore iniziale	Ammortamenti	Valore attualizzato
Informazioni sulla scheda				
Tipo scheda: A - Descrizione: Scheda acquisto - Data attivazione: 01/01/2015 -		94.740,03	7.579,20	87.160,83
		94.740,03	7.579,20	87.160,83

Codice inventario 845	Descrizione: VICO SERPE Ubicazione: , - GIUGLIANO IN CAMPANIA Valore attribuito al bene: 48.121,92 (di cui non ammortizzabile:)	Tipo bene: Strade, Ponti, ecc. Natura: Beni demaniali Codice patrimonio: 1.2.2.01.01.001
	Consegnatario: Comune di Giugliano in campania - Conduttore: Comune di Giugliano in campania	
Valore iniziale: 48.121,92 - Variazioni (+): 0,00 - Ammortamenti (-): 3.849,76		Valore attualizzato: 44.272,16




Attuale utilizzo del bene: Beneficiario:		Note: Quartiere SANTA SOFIA TRAV. DI VIA SAN ROCCO Larghezza mt 4,00 - Lunghezza mt 80,00 Delibera del Commissario Straordinario N. 720 del 01/06/1973		
Dettaglio interventi – Schede di Attivazione e Variazioni				
Informazioni sulla scheda		Valore iniziale	Ammortamenti	Valore attualizzato
Tipo scheda: A - Descrizione: Scheda acquisto - Data attivazione: 01/01/2015 -		48.121,92	3.849,75	44.272,17
		48.121,92	3.849,75	44.272,17

Codice inventario 846	Descrizione: VIA SETTEMBRINI LUIGI Ubicazione: , - GIUGLIANO IN CAMPANIA Valore attribuito al bene: 190.482,60 (di cui non ammortizzabile:)		Tipo bene: Strade, Ponti, ecc. Natura: Beni demaniali Codice patrimonio: 1.2.2.01.01.01.001	
	Consegnatario: Comune di Giugliano in campania - Conduttore: Comune di Giugliano in campania			
Valore iniziale: 190.482,60 - Variazioni (+): 0,00 - Ammortamenti (-): 15.238,60		Valore attualizzato: 175.243,99		
Attuale utilizzo del bene: Beneficiario:		Note: Quartiere SAN NICOLA VIA SAN VITO 6^ TRAV. A DX Larghezza mt 10,00 Lunghezza mt 190,00 Delibera di C.C. N. 31 del 24/03/1987		
Dettaglio interventi – Schede di Attivazione e Variazioni				
Informazioni sulla scheda		Valore iniziale	Ammortamenti	Valore attualizzato
Tipo scheda: A - Descrizione: Scheda acquisto - Data attivazione: 01/01/2015 -		190.482,60	15.238,61	175.243,99
		190.482,60	15.238,61	175.243,99

Codice inventario 1148	Descrizione: Via Luca Giordano Ubicazione: , - Valore attribuito al bene: (di cui non ammortizzabile:)		Tipo bene: Strade, Ponti, ecc. Natura: Beni demaniali Codice patrimonio: 1.2.2.01.01.01.001	
	Consegnatario: Non Definito/a - Conduttore: Non Definito/a			
Valore iniziale: 0,00 - Variazioni (+): 0,00 - Ammortamenti (-): 0,00		Valore attualizzato: 0,00		
Attuale utilizzo del bene: Beneficiario:		Note: Via Luca Giordano Delibera di Giunta Comunale n. 874 del 07/11/1991 Approvazione verbale commissione toponomastica stradale, successivamente con Delibera di Giunta Comunale n. 115 del 08/05/2012 è stata estrapolata previa verifica della regolare esecuzione delle opere e dello stato della stessa al momento della consegna al comune sempre che la stessa sia a disposizione dell'intera collettività.		
Dettaglio interventi – Schede di Attivazione e Variazioni				
Informazioni sulla scheda		Valore iniziale	Ammortamenti	Valore attualizzato
Tipo scheda: A - Descrizione: Scheda acquisto - Data attivazione: 11/03/2018 -		0,00	0,00	0,00
		0,00	0,00	0,00

Codice inventario	Descrizione: VIA SIGNORELLE	Tipo bene: Strade, Ponti, ecc.		
--------------------------	-----------------------------	--------------------------------	--	--




Handwritten signature and initials.

Ubicazione: , - GIUGLIANO IN CAMPANIA Valore attribuito al bene: 501.270,00 (di cui non ammortizzabile:)		Natura: Beni demaniali Codice patrimonio: 1.2.2.01.01.001	
Consegnatario: Comune di Giugliano in campania - Conduttore: Comune di Giugliano in campania		Valore attualizzato: 461.168,40	
Valore iniziale: 501.270,00 - Variazioni (+): 0,00 - Ammortamenti (-): 40.101,60			
Attuale utilizzo del bene: Beneficiario:		Note: Quartiere SAN NICOLA DA VIA SAN VITO A MELITO Larghezza mt 10,00 Lunghezza mt 500,00	
Dettaglio interventi – Schede di Attivazione e Variazioni			
Informazioni sulla scheda		Valore iniziale	Ammortamenti
		461.168,40	461.168,40
Tipo scheda: A - Descrizione: Scheda acquisto - Data attivazione: 01/01/2015 -		501.270,00	40.101,60
		501.270,00	40.101,60
		461.168,40	461.168,40

Codice inventario 848 Descrizione: VIA SIGNORELLE A PATRIA Ubicazione: , - GIUGLIANO IN CAMPANIA Valore attribuito al bene: 2.452.171,92 (di cui non ammortizzabile:)		Tipo bene: Strade, Ponti, ecc. Natura: Beni demaniali Codice patrimonio: 1.2.2.01.01.001	
Consegnatario: Comune di Giugliano in campania - Conduttore: Comune di Giugliano in campania		Valore attualizzato: 2.255.998,16	
Valore iniziale: 2.452.171,92 - Variazioni (+): 0,00 - Ammortamenti (-): 196.173,76			
Attuale utilizzo del bene: Beneficiario:		Note: Quartiere LAGO PATRIA NUOVA SCUOLA MEDIA LAGO PATRIA-VIA MADONNA DEL PANTANO Larghezza mt 14,00 Lunghezza mt 1820,00	
Dettaglio interventi – Schede di Attivazione e Variazioni			
Informazioni sulla scheda		Valore iniziale	Ammortamenti
		2.255.998,17	2.255.998,17
Tipo scheda: A - Descrizione: Scheda acquisto - Data attivazione: 01/01/2015 -		2.452.171,92	196.173,75
		2.452.171,92	196.173,75
		2.255.998,17	2.255.998,17

Codice inventario 849 Descrizione: VICO SIMEONE Ubicazione: , - GIUGLIANO IN CAMPANIA Valore attribuito al bene: 57.896,68 (di cui non ammortizzabile:)		Tipo bene: Strade, Ponti, ecc. Natura: Beni demaniali Codice patrimonio: 1.2.2.01.01.001	
Consegnatario: Comune di Giugliano in campania - Conduttore: Comune di Giugliano in campania		Valore attualizzato: 53.264,96	
Valore iniziale: 57.896,68 - Variazioni (+): 0,00 - Ammortamenti (-): 4.631,72			
Attuale utilizzo del bene: Beneficiario:		Note: Quartiere SAN MARCO TRAV. DI VIA CAMPOSCINMO Larghezza mt 3,50 - Lunghezza mt 110,00 Delibera del Commissario Straordinario N. 720 del 01/06/1973	
Dettaglio interventi – Schede di Attivazione e Variazioni			
Informazioni sulla scheda		Valore iniziale	Ammortamenti
		53.264,95	53.264,95
Tipo scheda: A - Descrizione: Scheda acquisto - Data attivazione: 01/01/2015 -		57.896,68	4.631,73
		57.896,68	4.631,73
		53.264,95	53.264,95



Handwritten signature

Codice inventario 850	Descrizione: VICO SOLITARIO Ubicazione: , - GIUGLIANO IN CAMPANIA Valore attribuito al bene: 18.045,72 (di cui non ammortizzabile:)	Tipo bene: Strade, Ponti, ecc. Natura: Beni demaniali Codice patrimonio: 1.2.2.01.01.01.001		
	Consegnatario: Comune di Giugliano in campania - Conduttore: Comune di Giugliano in campania			
Valore iniziale: 18.045,72 - Variazioni (+): 0,00 - Ammortamenti (-): 1.443,64		Valore attualizzato: 16.602,08		
Attuale utilizzo del bene: Beneficiario:		Note: Quartiere SANTA SOFIA TRAV. DI VIA CONCEZIONE LATO MARCONI Larghezza mt 3,00 - Lunghezza mt 40,00 Delibera del Commissario Straordinario N. 720 del 01/06/1973		
Dettaglio interventi – Schede di Attivazione e Variazioni				
Informazioni sulla scheda		Valore iniziale	Ammortamenti	Valore attualizzato
Tipo scheda: A - Descrizione: Scheda acquisto - Data attivazione: 01/01/2015 -		18.045,72	1.443,66	16.602,06
		18.045,72	1.443,66	16.602,06

Codice inventario 851	Descrizione: VIA SORBE ROSSE Ubicazione: , - GIUGLIANO IN CAMPANIA Valore attribuito al bene: 761.930,40 (di cui non ammortizzabile:)	Tipo bene: Strade, Ponti, ecc. Natura: Beni demaniali Codice patrimonio: 1.2.2.01.01.01.001		
	Consegnatario: Comune di Giugliano in campania - Conduttore: Comune di Giugliano in campania			
Valore iniziale: 761.930,40 - Variazioni (+): 0,00 - Ammortamenti (-): 60.954,44		Valore attualizzato: 700.975,96		
Attuale utilizzo del bene: Beneficiario:		Note: Quartiere MONACI VIA GIUSEPPE VERDI (CIMITERO) Larghezza mt 5,00/12,00 Lunghezza mt 800,00		
Dettaglio interventi – Schede di Attivazione e Variazioni				
Informazioni sulla scheda		Valore iniziale	Ammortamenti	Valore attualizzato
Tipo scheda: A - Descrizione: Scheda acquisto - Data attivazione: 01/01/2015 -		761.930,40	60.954,43	700.975,97
		761.930,40	60.954,43	700.975,97

Codice inventario 852	Descrizione: VICO SORBO Ubicazione: , - GIUGLIANO IN CAMPANIA Valore attribuito al bene: 13.534,29 (di cui non ammortizzabile:)	Tipo bene: Strade, Ponti, ecc. Natura: Beni demaniali Codice patrimonio: 1.2.2.01.01.01.001		
	Consegnatario: Comune di Giugliano in campania - Conduttore: Comune di Giugliano in campania			
Valore iniziale: 13.534,29 - Variazioni (+): 0,00 - Ammortamenti (-): 1.082,76		Valore attualizzato: 12.451,53		
Attuale utilizzo del bene: Beneficiario:		Note: Quartiere ANNUNZIATA VIA LICANTE DOPO CHIESA SS.ANNUNZIATA Larghezza mt 3,00 - Lunghezza mt 30,00 Delibera del Commissario Straordinario N. 720 del 01/06/1973		
Dettaglio interventi – Schede di Attivazione e Variazioni				
Informazioni sulla scheda		Valore iniziale	Ammortamenti	Valore



[Handwritten signature]

			attualizzato
Tipo scheda: A - Descrizione: Scheda acquisto - Data attivazione: 01/01/2015 -	13.534,29	1.082,74	12.451,55
	13.534,29	1.082,74	12.451,55

Codice inventario 853	Descrizione: VIA SPALLANZANI L. Ubicazione: , - GIUGLIANO IN CAMPANIA Valore attribuito al bene: 204.518,16 (di cui non ammortizzabile:)	Tipo bene: Strade, Ponti, ecc. Natura: Beni demaniali Codice patrimonio: 1.2.2.01.01.01.001	
	Consegnatario: Comune di Giugliano in campania - Conduttore: Comune di Giugliano in campania		
Valore iniziale: 204.518,16 - Variazioni (+): 0,00 - Ammortamenti (-): 16.361,44		Valore attualizzato: 188.156,72	
Attuale utilizzo del bene: Beneficiario:		Note: Quartiere MONTAGNELLA DA CORSO CAMPANO SUD PLASTICA A VIA MARCHESELLA Larghezza mt 8,00 Lunghezza mt 255,00 Delibera di C.C. N. 31 del 24/03/1987	
Dettaglio interventi - Schede di Attivazione e Variazioni			
Informazioni sulla scheda		Valore iniziale	Ammortamenti
			Valore attualizzato
Tipo scheda: A - Descrizione: Scheda acquisto - Data attivazione: 01/01/2015 -		204.518,16	16.361,45
		204.518,16	16.361,45
			188.156,71

Codice inventario 854	Descrizione: VIA SPASARO TERRA D'ATTICO Ubicazione: , - GIUGLIANO IN CAMPANIA Valore attribuito al bene: 150.381,00 (di cui non ammortizzabile:)	Tipo bene: Strade, Ponti, ecc. Natura: Beni demaniali Codice patrimonio: 1.2.2.01.01.01.001	
	Consegnatario: Comune di Giugliano in campania - Conduttore: Comune di Giugliano in campania		
Valore iniziale: 150.381,00 - Variazioni (+): 0,00 - Ammortamenti (-): 12.030,48		Valore attualizzato: 138.350,52	
Attuale utilizzo del bene: Beneficiario:		Note: Quartiere LAGO PATRIA CIRCUMLAGO (LAGO PATRIA) Larghezza mt 6,00 Lunghezza mt 500,00 Verbale di consegna SP ricadenti nel centro abitato prot. 5211 del 21/04/2000	
Dettaglio interventi - Schede di Attivazione e Variazioni			
Informazioni sulla scheda		Valore iniziale	Ammortamenti
			Valore attualizzato
Tipo scheda: A - Descrizione: Scheda acquisto - Data attivazione: 01/01/2015 -		150.381,00	12.030,48
		150.381,00	12.030,48
			138.350,52

Codice inventario 855	Descrizione: VIA SPAZZILLO Ubicazione: , - GIUGLIANO IN CAMPANIA Valore attribuito al bene: 701.778,00 (di cui non ammortizzabile:)	Tipo bene: Strade, Ponti, ecc. Natura: Beni demaniali Codice patrimonio: 1.2.2.01.01.01.001	
	Consegnatario: Comune di Giugliano in campania - Conduttore: Comune di Giugliano in campania		
Valore Iniziale: 701.778,00 - Variazioni (+): 0,00 - Ammortamenti (-): 56.142,24		Valore attualizzato: 645.635,76	
Attuale utilizzo del bene:		Note: Quartiere MONACI	




Beneficiario:		DA VIA S.CATERINA DA SIENA A SORBE ROSSE (SPALLE CONVENTO MONACI) Larghezza mt 7,00 Lunghezza mt 1000,00		
Dettaglio interventi – Schede di Attivazione e Variazioni				
Informazioni sulla scheda		Valore iniziale	Ammortamenti	Valore attualizzato
Tipo scheda: A - Descrizione: Scheda acquisto - Data attivazione: 01/01/2015 -		701.778,00	56.142,24	645.635,76
		701.778,00	56.142,24	645.635,76

Codice inventario 856	Descrizione: VIA SPERI TITO Ubicazione: , - GIUGLIANO IN CAMPANIA Valore attribuito al bene: 136.345,44 (di cui non ammortizzabile:)	Tipo bene: Strade, Ponti, ecc. Natura: Beni demaniali Codice patrimonio: 1.2.2.01.01.01.001		
	Consegnatario: Comune di Giugliano in campania - Conduttore: Comune di Giugliano in campania			
Valore iniziale: 136.345,44 - Variazioni (+): 0,00 - Ammortamenti (-): 10.907,64		Valore attualizzato: 125.437,80		
Attuale utilizzo del bene: Beneficiario:		Note: Quartiere OASI SACRO CUORE 2° TRAV. A SX DI VIA GIANFELICE Larghezza mt 8,00 Lunghezza mt 170,00 Delibera di C.C. N. 31 del 24/03/1987		
Dettaglio interventi – Schede di Attivazione e Variazioni				
Informazioni sulla scheda		Valore iniziale	Ammortamenti	Valore attualizzato
Tipo scheda: A - Descrizione: Scheda acquisto - Data attivazione: 01/01/2015 -		136.345,44	10.907,64	125.437,80
		136.345,44	10.907,64	125.437,80

Codice inventario 857	Descrizione: VIA SS. CRESCENZIO E FELICE Ubicazione: , - GIUGLIANO IN CAMPANIA Valore attribuito al bene: 70.177,80 (di cui non ammortizzabile:)	Tipo bene: Strade, Ponti, ecc. Natura: Beni demaniali Codice patrimonio: 1.2.2.01.01.01.001		
	Consegnatario: Comune di Giugliano in campania - Conduttore: Comune di Giugliano in campania			
Valore iniziale: 70.177,80 - Variazioni (+): 0,00 - Ammortamenti (-): 5.614,24		Valore attualizzato: 64.563,56		
Attuale utilizzo del bene: Beneficiario:		Note: Quartiere MONACI VIA SANTA CATERINA DA SIENA LATO DX EX 3° TRAV. Larghezza mt 5,00 Lunghezza mt 140,00 Delibera Giunta Comunale n. 874 del 07/11/1991 (Approvazione verbale commissione toponomastica stradale, ma senza atto di acquisizione)		
Dettaglio interventi – Schede di Attivazione e Variazioni				
Informazioni sulla scheda		Valore iniziale	Ammortamenti	Valore attualizzato
Tipo scheda: A - Descrizione: Scheda acquisto - Data attivazione: 01/01/2015 -		70.177,80	5.614,22	64.563,58
		70.177,80	5.614,22	64.563,58

Codice inventario 858	Descrizione: VIA SS.PIETRO E PAOLO Ubicazione: , - GIUGLIANO IN CAMPANIA	Tipo bene: Strade, Ponti, ecc. Natura: Beni demaniali		
---------------------------------	---	--	--	--



[Handwritten signature]

Valore attribuito al bene: 157.900,05 (di cui non ammortizzabile:)		Codice patrimonio: 1.2.2.01.01.01.001	
Consegnatario: Comune di Giugliano in campania - Conduttore: Comune di Giugliano in campania			
Valore iniziale: 157.900,05 - Variazioni (+): 0,00 - Ammortamenti (-): 12.632,00		Valore attualizzato: 145.268,05	
Attuale utilizzo del bene: Beneficiario:		Note: Quartiere CAPPELLA DEI MORTI VIA OASI SACRO CUORE TRAV. DOPO CIMMINIERO Larghezza mt 5,00 Lunghezza mt 315,00 Delibera di C.C. N. 31 del 24/03/1987	
Dettaglio interventi – Schede di Attivazione e Variazioni			
Informazioni sulla scheda		Valore iniziale	Ammortamenti
Tipo scheda: A - Descrizione: Scheda acquisto - Data attivazione: 01/01/2015 -		157.900,05	12.632,00
		157.900,05	12.632,00
		Valore attualizzato	
		145.268,05	

Codice inventario 859		Descrizione: VIA STAFFETTA Ubicazione: , - GIUGLIANO IN CAMPANIA Valore attribuito al bene: 1.684.267,20 (di cui non ammortizzabile:)		Tipo bene: Strade, Ponti, ecc. Natura: Beni demaniali Codice patrimonio: 1.2.2.01.01.01.001	
Consegnatario: Comune di Giugliano in campania - Conduttore: Comune di Giugliano in campania				Valore attualizzato: 1.549.525,84	
Valore iniziale: 1.684.267,20 - Variazioni (+): 0,00 - Ammortamenti (-): 134.741,36					
Attuale utilizzo del bene: Beneficiario:		Note: Quartiere LAGO PATRIA DA VIA DOMITIANA-LAGO PATRIA- A MADONNA DEL PANTANO Larghezza mt8,00Lunghezza mt 2100 Verbale di consegna SP ricadenti nel centro abitato prot. 5211 del 21/04/2000			
Dettaglio interventi – Schede di Attivazione e Variazioni					
Informazioni sulla scheda				Valore iniziale	Ammortamenti
Tipo scheda: A - Descrizione: Scheda acquisto - Data attivazione: 01/01/2015 -				1.684.267,20	134.741,38
				1.684.267,20	134.741,38
				Valore attualizzato	
				1.549.525,82	

Codice inventario 860		Descrizione: VIA STANZIONE MASSIMO Ubicazione: , - GIUGLIANO IN CAMPANIA Valore attribuito al bene: 112.785,75 (di cui non ammortizzabile:)		Tipo bene: Strade, Ponti, ecc. Natura: Beni demaniali Codice patrimonio: 1.2.2.01.01.01.001	
Consegnatario: Comune di Giugliano in campania - Conduttore: Comune di Giugliano in campania				Valore attualizzato: 103.762,87	
Valore iniziale: 112.785,75 - Variazioni (+): 0,00 - Ammortamenti (-): 9.022,88					
Attuale utilizzo del bene: Beneficiario:		Note: Quartiere SAN GIOVANNI A CAMPO EX SCAMPIA MILANESI (SCUOLA MEDIA CANTE) Larghezza mt 9,00 Lunghezza mt 125,00 Istituita con Delibera di C.C. N. 494 del 09/11/1974 per la sola toponomastica successivamente annessa al patrimonio comunale con Delibera di C.C. n. 5 del 19/01/1988.			
Dettaglio interventi – Schede di Attivazione e Variazioni					
Informazioni sulla scheda				Valore iniziale	Ammortamenti
Tipo scheda: A - Descrizione: Scheda acquisto - Data attivazione: 01/01/2015 -				112.785,75	9.022,86
				112.785,75	9.022,86
				Valore attualizzato	
				103.762,89	



[Handwritten signature]

Codice inventario 861	Descrizione: VIA STARZA Ubicazione: , - GIUGLIANO IN CAMPANIA Valore attribuito al bene: 375.952,50 (di cui non ammortizzabile:)	Tipo bene: Strade, Ponti, ecc. Natura: Beni demaniali Codice patrimonio: 1.2.2.01.01.01.001
	Consegnatario: Comune di Giugliano in campania - Conduttore: Comune di Giugliano in campania	
Valore iniziale: 375.952,50 - Variazioni (+): 0,00 - Ammortamenti (-): 30.076,20		Valore attualizzato: 345.876,30
Attuale utilizzo del bene: Beneficiario:	Note: Quartiere ANNUNZIATA ATTUALE RIONE DE GASPERI Larghezza mt 5,00/10,00 - Lunghezza mt 500,00 Delibera del Commissario Straordinario N. 720 del 30/05/1973	
Dettaglio interventi – Schede di Attivazione e Variazioni		
Informazioni sulla scheda		Valore iniziale
Tipo scheda: A - Descrizione: Scheda acquisto - Data attivazione: 01/01/2015 -		Ammortamenti
		Valore attualizzato
		375.952,50
		30.076,20
		345.876,30
		375.952,50
		30.076,20
		345.876,30

Codice inventario 862	Descrizione: VICO STASIO Ubicazione: , - GIUGLIANO IN CAMPANIA Valore attribuito al bene: 13.534,29 (di cui non ammortizzabile:)	Tipo bene: Strade, Ponti, ecc. Natura: Beni demaniali Codice patrimonio: 1.2.2.01.01.01.001
	Consegnatario: Comune di Giugliano in campania - Conduttore: Comune di Giugliano in campania	
Valore iniziale: 13.534,29 - Variazioni (+): 0,00 - Ammortamenti (-): 1.082,76		Valore attualizzato: 12.451,53
Attuale utilizzo del bene: Beneficiario:	Note: Quartiere SAN MARCO TRAV. DI VIA CAMPOSCINO Larghezza mt 3,00 - Lunghezza mt 30,00 Delibera del Commissario Straordinario N. 720 del 01/06/1973	
Dettaglio interventi – Schede di Attivazione e Variazioni		
Informazioni sulla scheda		Valore iniziale
Tipo scheda: A - Descrizione: Scheda acquisto - Data attivazione: 01/01/2015 -		Ammortamenti
		Valore attualizzato
		13.534,29
		1.082,74
		12.451,55
		13.534,29
		1.082,74
		12.451,55

Codice inventario 863	Descrizione: VIA STELLA MARIS Ubicazione: , - GIUGLIANO IN CAMPANIA Valore attribuito al bene: 275.698,50 (di cui non ammortizzabile:)	Tipo bene: Strade, Ponti, ecc. Natura: Beni demaniali Codice patrimonio: 1.2.2.01.01.01.001
	Consegnatario: Comune di Giugliano in campania - Conduttore: Comune di Giugliano in campania	
Valore iniziale: 275.698,50 - Variazioni (+): 0,00 - Ammortamenti (-): 22.055,88		Valore attualizzato: 253.642,62
Attuale utilizzo del bene: Beneficiario:	Note: Quartiere MARINA DI LICOLA DA DOMITIANA A MARINA DI LICOLA Larghezza mt 10,00 Lunghezza mt 550,00 Delibera di C.C. N. 31 del 24/03/1987	
Dettaglio interventi – Schede di Attivazione e Variazioni		



[Handwritten signature]

Informazioni sulla scheda		Valore iniziale	Ammortamenti	Valore attualizzato
Tipo scheda: A - Descrizione: Scheda acquisto - Data attivazione: 01/01/2015 -		275.698,50	22.055,88	253.642,62
		275.698,50	22.055,88	253.642,62

Codice inventario 864	Descrizione: VIA SVEVO ITALO Ubicazione: , - GIUGLIANO IN CAMPANIA Valore attribuito al bene: 96.243,84 (di cui non ammortizzabile:)	Tipo bene: Strade, Ponti, ecc. Natura: Beni demaniali Codice patrimonio: 1.2.2.01.01.001
	Consegnatario: Comune di Giugliano in campania - Conduttore: Comune di Giugliano in campania	
Valore iniziale: 96.243,84 - Variazioni (+): 0,00 - Ammortamenti (-): 7.699,52		Valore attualizzato: 88.544,32
Attuale utilizzo del bene: Beneficiario:		Note: Quartiere MONTAGNELLA CORSO CAMPANO DOPO VECCHIO MERCATO 11^ TRAV. SX Larghezza mt 6,00 Lunghezza mt 160,00 Delibera di C.C. N. 31 del 24/03/1987

Dettaglio interventi – Schede di Attivazione e Variazioni		Valore iniziale	Ammortamenti	Valore attualizzato
Informazioni sulla scheda				
Tipo scheda: A - Descrizione: Scheda acquisto - Data attivazione: 01/01/2015 -		96.243,84	7.699,51	88.544,33
		96.243,84	7.699,51	88.544,33

Codice inventario 865	Descrizione: VIA TAGLIATELA G. Ubicazione: , - GIUGLIANO IN CAMPANIA Valore attribuito al bene: 49.124,46 (di cui non ammortizzabile:)	Tipo bene: Strade, Ponti, ecc. Natura: Beni demaniali Codice patrimonio: 1.2.2.01.01.001
	Consegnatario: Comune di Giugliano in campania - Conduttore: Comune di Giugliano in campania	
Valore iniziale: 49.124,46 - Variazioni (+): 0,00 - Ammortamenti (-): 3.929,96		Valore attualizzato: 45.194,50
Attuale utilizzo del bene: Beneficiario:		Note: Quartiere MONTAGNELLA CORSO CAMPANO DOPO VECCHIO MERCATO 3^ TRAV. SX Larghezza mt 7,00 Lunghezza mt 70,00 Delibera di C.C. N. 31 del 24/03/1987

Dettaglio interventi – Schede di Attivazione e Variazioni		Valore iniziale	Ammortamenti	Valore attualizzato
Informazioni sulla scheda				
Tipo scheda: A - Descrizione: Scheda acquisto - Data attivazione: 01/01/2015 -		49.124,46	3.929,96	45.194,50
		49.124,46	3.929,96	45.194,50

Codice inventario 866	Descrizione: VIA TOGLIATTI PALMIRO Ubicazione: , - GIUGLIANO IN CAMPANIA Valore attribuito al bene: 501.270,00 (di cui non ammortizzabile:)	Tipo bene: Strade, Ponti, ecc. Natura: Beni demaniali Codice patrimonio: 1.2.2.01.01.001
	Consegnatario: Comune di Giugliano in campania - Conduttore: Comune di Giugliano in campania	
Valore iniziale: 501.270,00 - Variazioni (+): 0,00 - Ammortamenti (-): 40.101,60		Valore attualizzato: 461.168,40



[Handwritten signature]

Attuale utilizzo del bene: Beneficiario:		Note: Quartiere MARISTI DA VIA F.LLI MARISTI A VIA MAGELLANO larghezza mt 20,00 lunghezza mt 250,00 istituita con Delibera di C.C. N. 494 del 09/11/1974 per la sola toponomastica successivamente annessa al patrimonio comunale con Delibera di C.C. n. 5 del 19/01/1988.		
Dettaglio interventi – Schede di Attivazione e Variazioni				
Informazioni sulla scheda		Valore iniziale	Ammortamenti	Valore attualizzato
Tipo scheda: A - Descrizione: Scheda acquisto - Data attivazione: 01/01/2015 -		501.270,00	40.101,60	461.168,40
		501.270,00	40.101,60	461.168,40

Codice inventario 867	Descrizione: VIA TOLOMEO Ubicazione: , - GIUGLIANO IN CAMPANIA Valore attribuito al bene: 296.751,84 (di cui non ammortizzabile:)	Tipo bene: Strade, Ponti, ecc. Natura: Beni demaniali Codice patrimonio: 1.2.2.01.01.01.001		
	Consegnatario: Comune di Giugliano in campania - Conduttore: Comune di Giugliano in campania			
Valore iniziale: 296.751,84 - Variazioni (+): 0,00 - Ammortamenti (-): 23.740,16		Valore attualizzato: 273.011,68		
Attuale utilizzo del bene: Beneficiario:		Note: Quartiere INNAMORATI VIA MARCHESELLA 2ª TRAV. Larghezza mt 8,00 Lunghezza mt 370,00 Delibera di C.C. N. 31 del 24/03/1987		
Dettaglio interventi – Schede di Attivazione e Variazioni				
Informazioni sulla scheda		Valore iniziale	Ammortamenti	Valore attualizzato
Tipo scheda: A - Descrizione: Scheda acquisto - Data attivazione: 01/01/2015 -		296.751,84	23.740,15	273.011,69
		296.751,84	23.740,15	273.011,69

Codice inventario 868	Descrizione: VIA TOMA G. Ubicazione: , - GIUGLIANO IN CAMPANIA Valore attribuito al bene: 144.365,76 (di cui non ammortizzabile:)	Tipo bene: Strade, Ponti, ecc. Natura: Beni demaniali Codice patrimonio: 1.2.2.01.01.01.001		
	Consegnatario: Comune di Giugliano in campania - Conduttore: Comune di Giugliano in campania			
Valore iniziale: 144.365,76 - Variazioni (+): 0,00 - Ammortamenti (-): 11.549,28		Valore attualizzato: 132.816,48		
Attuale utilizzo del bene: Beneficiario:		Note: Quartiere SAN NICOLA VIA SAN VITO 3ª TRAV. A DX Larghezza mt 9,00 Lunghezza mt 160,00 Delibera di C.C. N. 31 del 24/03/1987		
Dettaglio interventi – Schede di Attivazione e Variazioni				
Informazioni sulla scheda		Valore iniziale	Ammortamenti	Valore attualizzato
Tipo scheda: A - Descrizione: Scheda acquisto - Data attivazione: 01/01/2015 -		144.365,76	11.549,26	132.816,50
		144.365,76	11.549,26	132.816,50

Codice inventario	Descrizione: VICO YOPO	Tipo bene: Strade, Ponti, ecc.
--------------------------	------------------------	--------------------------------



[Handwritten signature]

869	Ubicazione: , - GIUGLIANO IN CAMPANIA Valore attribuito al bene: 24.060,96 (di cui non ammortizzabile:)	Natura: Beni demaniali Codice patrimonio: 1.2.2.01.01.01.001		
	Consegnatario: Comune di Giugliano in campania - Conduttore: Comune di Giugliano in campania			
Valore iniziale: 24.060,96 - Variazioni (+): 0,00 - Ammortamenti (-): 1.924,88		Valore attualizzato: 22.136,08		
Attuale utilizzo del bene: Beneficiario:		Note: Quartiere COLLINA TRAV. DI VIA Av.M.PIROZZI (LICANTE) Larghezza mt 4,00 - Lunghezza mt 40,00 Delibera del Commissario Straordinario N. 720 del 01/06/1973		
Dettaglio interventi - Schede di Attivazione e Variazioni				
Informazioni sulla scheda		Valore iniziale	Ammortamenti	Valore attualizzato
Tipo scheda: A - Descrizione: Scheda acquisto - Data attivazione: 01/01/2015 -		24.060,96	1.924,88	22.136,08
		24.060,96	1.924,88	22.136,08

Codice inventario 870	Descrizione: VIA TORO Ubicazione: , - GIUGLIANO IN CAMPANIA Valore attribuito al bene: 433.097,28 (di cui non ammortizzabile:)	Tipo bene: Strade, Ponti, ecc. Natura: Beni demaniali Codice patrimonio: 1.2.2.01.01.01.001		
	Consegnatario: Comune di Giugliano in campania - Conduttore: Comune di Giugliano in campania			
Valore iniziale: 433.097,28 - Variazioni (+): 0,00 - Ammortamenti (-): 34.647,80		Valore attualizzato: 398.449,48		
Attuale utilizzo del bene: Beneficiario:		Note: Quartiere PIGNA CORSO CAMPANO NUOVA CASERMA C.C. Larghezza mt 12,00 Lunghezza mt 360,00 Delibera di C.C. N. 31 del 24/03/1987		
Dettaglio interventi - Schede di Attivazione e Variazioni				
Informazioni sulla scheda		Valore iniziale	Ammortamenti	Valore attualizzato
Tipo scheda: A - Descrizione: Scheda acquisto - Data attivazione: 01/01/2015 -		433.097,28	34.647,78	398.449,50
		433.097,28	34.647,78	398.449,50

Codice inventario 871	Descrizione: VIA TORRE MAGNA Ubicazione: , - GIUGLIANO IN CAMPANIA Valore attribuito al bene: 250.635,00 (di cui non ammortizzabile:)	Tipo bene: Strade, Ponti, ecc. Natura: Beni demaniali Codice patrimonio: 1.2.2.01.01.01.001		
	Consegnatario: Comune di Giugliano in campania - Conduttore: Comune di Giugliano in campania			
Valore iniziale: 250.635,00 - Variazioni (+): 0,00 - Ammortamenti (-): 20.050,80		Valore attualizzato: 230.584,20		
Attuale utilizzo del bene: Beneficiario:		Note: Quartiere LAGO PATRIA TRAV. DI VIA STAFFETTA Larghezza mt 3,00 Lunghezza mt 7.070,00 Istituita con Delibera del Commissario Straordinario n. 720 del 01/06/1973 e successiva Delibera di Consiglio Comunale N. 17 del 10/03/1975		
Dettaglio interventi - Schede di Attivazione e Variazioni				
Informazioni sulla scheda		Valore iniziale	Ammortamenti	Valore attualizzato
Tipo scheda: A - Descrizione: Scheda acquisto - Data attivazione: 01/01/2015 -		250.635,00	20.050,80	230.584,20
		250.635,00	20.050,80	230.584,20



df

250.635,00	20.050,80	230.584,20
------------	-----------	------------

Codice inventario 872	Descrizione: VIA TORRE PACIFICA Ubicazione: , - GIUGLIANO IN CAMPANIA Valore attribuito al bene: 135.342,90 (di cui non ammortizzabile:)	Tipo bene: Strade, Ponti, ecc. Natura: Beni demaniali Codice patrimonio: 1.2.2.01.01.001	
	Consegnatario: Comune di Giugliano in campania - Conduttore: Comune di Giugliano in campania		
Valore iniziale: 135.342,90 - Variazioni (+): 0,00 - Ammortamenti (-): 10.827,44		Valore attualizzato: 124.515,46	
Attuale utilizzo del bene: Beneficiario:		Note: Quartiere CASACELLE VIA ARCO S. ANTONIO A PARETE Larghezza mt 3,00 Lunghezza mt 900,00 Delibera del Commissario Straordinario N. 720 del 30/05/1973	
Dettaglio interventi - Schede di Attivazione e Variazioni			
Informazioni sulla scheda		Valore iniziale	Ammortamenti
Tipo scheda: A - Descrizione: Scheda acquisto - Data attivazione: 01/01/2015 -		135.342,90	10.827,43
		135.342,90	10.827,43
		124.515,47	124.515,47

Codice inventario 873	Descrizione: VIA TORRICELLI E. Ubicazione: , - GIUGLIANO IN CAMPANIA Valore attribuito al bene: 69.175,26 (di cui non ammortizzabile:)	Tipo bene: Strade, Ponti, ecc. Natura: Beni demaniali Codice patrimonio: 1.2.2.01.01.001	
	Consegnatario: Comune di Giugliano in campania - Conduttore: Comune di Giugliano in campania		
Valore iniziale: 69.175,26 - Variazioni (+): 0,00 - Ammortamenti (-): 5.534,04		Valore attualizzato: 63.641,22	
Attuale utilizzo del bene: Beneficiario:		Note: Quartiere INNAMORATI VIA INNAMORATI DOPO 1° MAGGIO 6° TRAV. A SX Larghezza mt 6,00 Lunghezza mt 115,00 Delibera di C.C. N. 31 del 24/03/1987	
Dettaglio interventi - Schede di Attivazione e Variazioni			
Informazioni sulla scheda		Valore iniziale	Ammortamenti
Tipo scheda: A - Descrizione: Scheda acquisto - Data attivazione: 01/01/2015 -		69.175,26	5.534,02
		69.175,26	5.534,02
		63.641,24	63.641,24

Codice inventario 874	Descrizione: VIA TOSCANINI A. Ubicazione: , - GIUGLIANO IN CAMPANIA Valore attribuito al bene: 46.116,84 (di cui non ammortizzabile:)	Tipo bene: Strade, Ponti, ecc. Natura: Beni demaniali Codice patrimonio: 1.2.2.01.01.001	
	Consegnatario: Comune di Giugliano in campania - Conduttore: Comune di Giugliano in campania		
Valore iniziale: 46.116,84 - Variazioni (+): 0,00 - Ammortamenti (-): 3.689,36		Valore attualizzato: 42.427,48	
Attuale utilizzo del bene: Beneficiario:		Note: Quartiere MONACI TRAV. DI VIA FREZZA Larghezza mt 4,00 Lunghezza mt 115,00 istituita con Delibera di C.C. N. 494 del 09/11/1974 per la sola toponomastica successivamente annessa al patrimonio comunale con Delibera di C.C. n. 5 del 19/01/1988.	



Dettaglio interventi – Schede di Attivazione e Variazioni				
Informazioni sulla scheda		Valore iniziale	Ammortamenti	Valore attualizzato
Tipo scheda: A - Descrizione: Scheda acquisto - Data attivazione: 01/01/2015 -		46.116,84	3.689,35	42.427,49
		46.116,84	3.689,35	42.427,49

Codice inventario 875	Descrizione: VIA TRATTA ALIFANA Ubicazione: , - GIUGLIANO IN CAMPANIA Valore attribuito al bene: 247.627,38 (di cui non ammortizzabile:)	Tipo bene: Strade, Ponti, ecc. Natura: Beni demaniali Codice patrimonio: 1.2.2.01.01.01.001		
	Consegnatario: Comune di Giugliano in campania - Conduttore: Comune di Giugliano in campania			
Valore iniziale: 247.627,38 - Variazioni (+): 0,00 - Ammortamenti (-): 19.810,20		Valore attualizzato: 227.817,18		
Attuale utilizzo del bene: Beneficiario:		Note: Quartiere MONACI EX ALIFANA Larghezza mt 6,50 Lunghezza mt 380,00		
Dettaglio interventi – Schede di Attivazione e Variazioni				
Informazioni sulla scheda		Valore iniziale	Ammortamenti	Valore attualizzato
Tipo scheda: A - Descrizione: Scheda acquisto - Data attivazione: 01/01/2015 -		247.627,38	19.810,19	227.817,19
		247.627,38	19.810,19	227.817,19

Codice inventario 876	Descrizione: VIA TREDICI MARTIRI Ubicazione: , - GIUGLIANO IN CAMPANIA Valore attribuito al bene: 140.355,60 (di cui non ammortizzabile:)	Tipo bene: Strade, Ponti, ecc. Natura: Beni demaniali Codice patrimonio: 1.2.2.01.01.01.001		
	Consegnatario: Comune di Giugliano in campania - Conduttore: Comune di Giugliano in campania			
Valore iniziale: 140.355,60 - Variazioni (+): 0,00 - Ammortamenti (-): 11.228,44		Valore attualizzato: 129.127,16		
Attuale utilizzo del bene: Beneficiario:		Note: Quartiere ANNUNZIATA DA CORSO CAMPANO (EX OSPEDALE) A VIA FREZZA Larghezza mt 4,00 Lunghezza mt 350,00 Istituita con Delibera di C.C. N. 494 del 09/11/1974 per la sola toponomastica successivamente annessa al patrimonio comunale con Delibera di C.C. n. 5 del 19/01/1988.		
Dettaglio interventi – Schede di Attivazione e Variazioni				
Informazioni sulla scheda		Valore iniziale	Ammortamenti	Valore attualizzato
Tipo scheda: A - Descrizione: Scheda acquisto - Data attivazione: 01/01/2015 -		140.355,60	11.228,45	129.127,15
		140.355,60	11.228,45	129.127,15

Codice inventario 877	Descrizione: VICO TRIVIO Ubicazione: , - GIUGLIANO IN CAMPANIA Valore attribuito al bene: 30.076,20 (di cui non ammortizzabile:)	Tipo bene: Strade, Ponti, ecc. Natura: Beni demaniali Codice patrimonio: 1.2.2.01.01.01.001	
	Consegnatario: Comune di Giugliano in campania - Conduttore: Comune di Giugliano in campania		



[Handwritten signature]

Valore iniziale: 30.076,20 - Variazioni (+): 0,00 - Ammortamenti (-): 2.406,08		Valore attualizzato: 27.670,12		
Attuale utilizzo del bene: Beneficiario:		Note: Quartiere SANTA SOFIA CORSO CAMPANO- PIAZZA TRIVIO Larghezza mt 8,00 - Lunghezza mt 25,00 Delibera del Commissario Straordinario N. 720 del 01/06/1973		
Dettaglio interventi – Schede di Attivazione e Variazioni				
Informazioni sulla scheda		Valore iniziale	Ammortamenti	Valore attualizzato
Tipo scheda: A - Descrizione: Scheda acquisto - Data attivazione: 01/01/2015 -		30.076,20	2.406,10	27.670,10
		30.076,20	2.406,10	27.670,10

Codice inventario 878	Descrizione: VIALE TURATI FILIPPO Ubicazione: , - GIUGLIANO IN CAMPANIA Valore attribuito al bene: 138.350,52 (di cui non ammortizzabile:)		Tipo bene: Strade, Ponti, ecc. Natura: Beni demaniali Codice patrimonio: 1.2.2.01.01.001	
	Consegnatario: Comune di Giugliano in campania - Conduttore: Comune di Giugliano in campania			
Valore iniziale: 138.350,52 - Variazioni (+): 0,00 - Ammortamenti (-): 11.068,04		Valore attualizzato: 127.282,48		
Attuale utilizzo del bene: Beneficiario:		Note: Quartiere SANTA SOFIA TRAV. DI VIA VITTORIO VENETO (BANCO NAPOLI) Larghezza mt 12,00 Lunghezza mt 115,00 Istituita con Delibera di C.C. N. 494 del 09/11/1974 per la sola toponomastica successivamente annessa al patrimonio comunale con Delibera di C.C. n. 5 del 19/01/1988.		
Dettaglio interventi – Schede di Attivazione e Variazioni				
Informazioni sulla scheda		Valore iniziale	Ammortamenti	Valore attualizzato
Tipo scheda: A - Descrizione: Scheda acquisto - Data attivazione: 01/01/2015 -		138.350,52	11.068,04	127.282,48
		138.350,52	11.068,04	127.282,48

Codice inventario 879	Descrizione: VIA VACCARO A.D. Ubicazione: , - GIUGLIANO IN CAMPANIA Valore attribuito al bene: 154.391,16 (di cui non ammortizzabile:)		Tipo bene: Strade, Ponti, ecc. Natura: Beni demaniali Codice patrimonio: 1.2.2.01.01.001	
	Consegnatario: Comune di Giugliano in campania - Conduttore: Comune di Giugliano in campania			
Valore iniziale: 154.391,16 - Variazioni (+): 0,00 - Ammortamenti (-): 12.351,28		Valore attualizzato: 142.039,88		
Attuale utilizzo del bene: Beneficiario:		Note: Quartiere SAN GIOVANNI A CAMPO EXSCAMPIA MILANESI (SCUOLA MEDIA CANTE) Larghezza mt 11,00 Lunghezza mt 140,00 Istituito con Delibera di C.C. N. 494 del 09/11/1974 per la sola toponomastica successivamente annessa al patrimonio comunale con Delibera di C.C. n. 5 del 19/01/1988.		
Dettaglio interventi – Schede di Attivazione e Variazioni				
Informazioni sulla scheda		Valore iniziale	Ammortamenti	Valore attualizzato
Tipo scheda: A - Descrizione: Scheda acquisto - Data attivazione: 01/01/2015 -		154.391,16	12.351,29	142.039,87
		154.391,16	12.351,29	142.039,87



[Handwritten signature]

Codice inventario 880	Descrizione: VIA VASTARELLA G. Ubicazione: , - GIUGLIANO IN CAMPANIA Valore attribuito al bene: 170.933,07 (di cui non ammortizzabile:)	Tipo bene: Strade, Ponti, ecc. Natura: Beni demaniali Codice patrimonio: 1.2.2.01.01.01.001		
	Consegnatario: Comune di Giugliano in campania - Conduttore: Comune di Giugliano in campania			
Valore iniziale: 170.933,07 - Variazioni (+): 0,00 - Ammortamenti (-): 13.674,64		Valore attualizzato: 157.258,43		
Attuale utilizzo del bene: Beneficiario:		Note: Quartiere ANNUNZIATA CORSO CAMPANO DOPO VIA LITERNO A SX Larghezza mt 11,00 Lunghezza mt 155,00 Delibera di C.C. N. 31 del 24/03/1987		
Dettaglio interventi – Schede di Attivazione e Variazioni				
Informazioni sulla scheda		Valore iniziale	Ammortamenti	Valore attualizzato
Tipo scheda: A - Descrizione: Scheda acquisto - Data attivazione: 01/01/2015 -		170.933,07	13.674,65	157.258,42
		170.933,07	13.674,65	157.258,42

Codice inventario 881	Descrizione: VIA VECCHIO ALVEO Ubicazione: , - GIUGLIANO IN CAMPANIA Valore attribuito al bene: 225.571,50 (di cui non ammortizzabile:)	Tipo bene: Strade, Ponti, ecc. Natura: Beni demaniali Codice patrimonio: 1.2.2.01.01.01.001		
	Consegnatario: Comune di Giugliano in campania - Conduttore: Comune di Giugliano in campania			
Valore iniziale: 225.571,50 - Variazioni (+): 0,00 - Ammortamenti (-): 18.045,72		Valore attualizzato: 207.525,78		
Attuale utilizzo del bene: Beneficiario:		Note: Quartiere INNAMORATI VIA MARCHESELLA 1° TRAV. DOPO VIA 1° MAGGIO Larghezza mt 7,50 Lunghezza mt 300,00		
Dettaglio interventi – Schede di Attivazione e Variazioni				
Informazioni sulla scheda		Valore iniziale	Ammortamenti	Valore attualizzato
Tipo scheda: A - Descrizione: Scheda acquisto - Data attivazione: 01/01/2015 -		225.571,50	18.045,72	207.525,78
		225.571,50	18.045,72	207.525,78

Codice inventario 882	Descrizione: VIA VENETO VITTORIO Ubicazione: , - GIUGLIANO IN CAMPANIA Valore attribuito al bene: 96.243,84 (di cui non ammortizzabile:)	Tipo bene: Strade, Ponti, ecc. Natura: Beni demaniali Codice patrimonio: 1.2.2.01.01.01.001		
	Consegnatario: Comune di Giugliano in campania - Conduttore: Comune di Giugliano in campania			
Valore iniziale: 96.243,84 - Variazioni (+): 0,00 - Ammortamenti (-): 7.699,52		Valore attualizzato: 88.544,32		
Attuale utilizzo del bene: Beneficiario:		Note: Quartiere SANTA SOFIA DA PIAZZA GRAMSCI A VIA DANTE ALIGHIERI Larghezza mt 8,00 - Lunghezza mt 120 Delibera del Commissario Straordinario N. 720 del 01/06/1973		
Dettaglio interventi – Schede di Attivazione e Variazioni				
Informazioni sulla scheda		Valore iniziale	Ammortamenti	Valore attualizzato



df
87

Tipo scheda: A - Descrizione: Scheda acquisto - Data attivazione: 01/01/2015 -

96.243,84	7.699,51	88.544,33
96.243,84	7.699,51	88.544,33

Codice inventario 883	Descrizione: VIA VERDI GIUSEPPE Ubicazione: , - GIUGLIANO IN CAMPANIA Valore attribuito al bene: 1.395.535,68 (di cui non ammortizzabile:)	Tipo bene: Strade, Ponti, ecc. Natura: Beni demaniali Codice patrimonio: 1.2.2.01.01.01.001	
	Consegnatario: Comune di Giugliano in campania - Conduttore: Comune di Giugliano in campania		
Valore iniziale: 1.395.535,68 - Variazioni (+): 0,00 - Ammortamenti (-): 111.642,84		Valore attualizzato: 1.283.892,84	
Attuale utilizzo del bene: Beneficiario:		Note: Quartiere MONACI DA CONVENTO MONACI AD ARCO SANT'ANTONIO (CIMITERO) Larghezza mt 12,00 Lunghezza mt 1160,00 Istituita con Delibera di C.C. N. 494 del 09/11/1974 per la sola toponomastica successivamente annessa al patrimonio comunale con Delibera di C.C. n. 5 del 19/01/1988.	
Dettaglio interventi - Schede di Attivazione e Variazioni			
Informazioni sulla scheda		Valore iniziale	Ammortamenti
		1.395.535,68	111.642,85
		1.395.535,68	1.283.892,83
Tipo scheda: A - Descrizione: Scheda acquisto - Data attivazione: 01/01/2015 -		1.395.535,68	111.642,85
		1.395.535,68	1.283.892,83

Codice inventario 884	Descrizione: VIA VERGA G. Ubicazione: , - GIUGLIANO IN CAMPANIA Valore attribuito al bene: 48.121,92 (di cui non ammortizzabile:)	Tipo bene: Strade, Ponti, ecc. Natura: Beni demaniali Codice patrimonio: 1.2.2.01.01.01.001	
	Consegnatario: Comune di Giugliano in campania - Conduttore: Comune di Giugliano in campania		
Valore iniziale: 48.121,92 - Variazioni (+): 0,00 - Ammortamenti (-): 3.849,76		Valore attualizzato: 44.272,16	
Attuale utilizzo del bene: Beneficiario:		Note: Quartiere SAN GIOVANNI A CAMPO VIA CARDUCCI 1^ TRAV. A SX Larghezza mt 8,00 Lunghezza mt 60,00 Istituita con Delibera di C.C. N. 494 del 09/11/1974 per la sola toponomastica successivamente annessa al patrimonio comunale con Delibera di C.C. n. 5 del 19/01/1988.	
Dettaglio interventi - Schede di Attivazione e Variazioni			
Informazioni sulla scheda		Valore iniziale	Ammortamenti
		48.121,92	3.849,75
		48.121,92	44.272,17
Tipo scheda: A - Descrizione: Scheda acquisto - Data attivazione: 01/01/2015 -		48.121,92	3.849,75
		48.121,92	44.272,17

Codice inventario 885	Descrizione: VIA VICO GIAMBATTISTA Ubicazione: , - GIUGLIANO IN CAMPANIA Valore attribuito al bene: 806.042,16 (di cui non ammortizzabile:)	Tipo bene: Strade, Ponti, ecc. Natura: Beni demaniali Codice patrimonio: 1.2.2.01.01.01.001	
	Consegnatario: Comune di Giugliano in campania - Conduttore: Comune di Giugliano in campania		
Valore iniziale: 806.042,16 - Variazioni (+): 0,00 - Ammortamenti (-): 64.483,36		Valore attualizzato: 741.558,80	
Attuale utilizzo del bene:		Note: Quartiere COLONNE	



Beneficiario:		VIA COLONNE TRAV. METRO' Larghezza mt 12,00 Lunghezza mt 670,00 Delibera Giunta Comunale n. 81 del 16/02/1994 (Approvazione verbale commissione toponomastica stradale, ma senza atto di acquisizione)		
Dettaglio interventi – Schede di Attivazione e Variazioni				
Informazioni sulla scheda		Valore iniziale	Ammortamenti	Valore attualizzato
Tipo scheda: A - Descrizione: Scheda acquisto - Data attivazione: 01/01/2015 -		806.042,16	64.483,37	741.558,79
		806.042,16	64.483,37	741.558,79

Codice inventario 886	Descrizione: VICO VILLANI Ubicazione: , - GIUGLIANO IN CAMPANIA Valore attribuito al bene: 16.410,57 (di cui non ammortizzabile:)	Tipo bene: Strade, Ponti, ecc. Natura: Beni demaniali Codice patrimonio: 1.2.2.01.01.01.001		
	Consegnatario: Comune di Giugliano in campania - Conduttore: Comune di Giugliano in campania			
Valore iniziale: 16.410,57 - Variazioni (+): 0,00 - Ammortamenti (-): 1.312,84		Valore attualizzato: 15.097,73		
Attuale utilizzo del bene: Beneficiario:		Note: Quartiere SANTA SOFIA TRAV. DI VIA ANTIMO PANICO Larghezza mt 3,00 - Lunghezza mt 35 Delibera del Commissario Straordinario N. 720 del 01/06/1973		
Dettaglio interventi – Schede di Attivazione e Variazioni				
Informazioni sulla scheda		Valore iniziale	Ammortamenti	Valore attualizzato
Tipo scheda: A - Descrizione: Scheda acquisto - Data attivazione: 01/01/2015 -		16.410,57	1.312,85	15.097,72
		16.410,57	1.312,85	15.097,72

Codice inventario 887	Descrizione: VIA VIRGLIO Ubicazione: , - GIUGLIANO IN CAMPANIA Valore attribuito al bene: 80.203,20 (di cui non ammortizzabile:)	Tipo bene: Strade, Ponti, ecc. Natura: Beni demaniali Codice patrimonio: 1.2.2.01.01.01.001		
	Consegnatario: Comune di Giugliano in campania - Conduttore: Comune di Giugliano in campania			
Valore iniziale: 80.203,20 - Variazioni (+): 0,00 - Ammortamenti (-): 6.416,24		Valore attualizzato: 73.786,96		
Attuale utilizzo del bene: Beneficiario:		Note: Quartiere INNAMORATI VIA LIMITONE 2^ TRAV. A DK (DA VIA POZZO NUOVO) Larghezza mt 5,00 Lunghezza mt 160,00 Istituita con Delibera di C.C. N. 494 del 09/11/1974 per la sola toponomastica successivamente annessa al patrimonio comunale con Delibera di C.C. n. 5 del 19/01/1988.		
Dettaglio interventi – Schede di Attivazione e Variazioni				
Informazioni sulla scheda		Valore iniziale	Ammortamenti	Valore attualizzato
Tipo scheda: A - Descrizione: Scheda acquisto - Data attivazione: 01/01/2015 -		80.203,20	6.416,26	73.786,94
		80.203,20	6.416,26	73.786,94

Codice inventario	Descrizione: VIA VOLTA ALESSANDRO	Tipo bene: Strade, Ponti, ecc.
--------------------------	-----------------------------------	--------------------------------



Handwritten signature

888	Ubicazione: , - GIUGLIANO IN CAMPANIA Valore attribuito al bene: 82.709,55 (di cui non ammortizzabile:)	Natura: Beni demaniali Codice patrimonio: 1.2.2.01.01.01.001
	Consegnatario: Comune di Giugliano in campania - Conduttore: Comune di Giugliano in campania	
Valore iniziale: 82.709,55 - Variazioni (+): 0,00 - Ammortamenti (-): 6.616,76		Valore attuale: 76.092,79
Attuale utilizzo del bene: Beneficiario:	Note: Quartiere COLLINA DA CUPA SANT'ANTONIO A DISTRIBUTORE FINA Larghezza mt 5,00 Lunghezza mt 165,00 Istituita con Delibera di C.C. N. 494 del 09/11/1974 per la sola toponomastica successivamente annessa al patrimonio comunale con Delibera di C.C. n. 5 del 19/01/1988.	
Dettaglio interventi – Schede di Attivazione e Variazioni		
Informazioni sulla scheda		
	Valore iniziale	Ammortamenti
		Valore attualizzato
Tipo scheda: A - Descrizione: Scheda acquisto - Data attivazione: 01/01/2015 -		
	82.709,55	6.616,76
	82.709,55	6.616,76
		76.092,79

Codice inventario 889	Descrizione: Vicinale ACQUAFRESCA Ubicazione: , - GIUGLIANO IN CAMPANIA Valore attribuito al bene: 240.609,60 (di cui non ammortizzabile:)	Tipo bene: Strade, Ponti, ecc. Natura: Beni demaniali Codice patrimonio: 1.2.2.01.01.01.001
	Consegnatario: Comune di Giugliano in campania - Conduttore: Comune di Giugliano in campania	
Valore iniziale: 240.609,60 - Variazioni (+): 0,00 - Ammortamenti (-): 19.248,76		Valore attuale: 221.360,84
Attuale utilizzo del bene: Beneficiario:	Note: Quartiere VARCATURO SV VIATICALI SP RIPUARIA Lunghezza 1200,00 Larghezza 4,00	
Dettaglio interventi – Schede di Attivazione e Variazioni		
Informazioni sulla scheda		
	Valore iniziale	Ammortamenti
		Valore attualizzato
Tipo scheda: A - Descrizione: Scheda acquisto - Data attivazione: 01/01/2015 -		
	240.609,60	19.248,77
	240.609,60	19.248,77
		221.360,83

Codice inventario 890	Descrizione: Vicinale AMADIO Ubicazione: , - GIUGLIANO IN CAMPANIA Valore attribuito al bene: 392.995,68 (di cui non ammortizzabile:)	Tipo bene: Strade, Ponti, ecc. Natura: Beni demaniali Codice patrimonio: 1.2.2.01.01.01.001
	Consegnatario: Comune di Giugliano in campania - Conduttore: Comune di Giugliano in campania	
Valore iniziale: 392.995,68 - Variazioni (+): 0,00 - Ammortamenti (-): 31.439,64		Valore attuale: 361.556,04
Attuale utilizzo del bene: Beneficiario:	Note: Quartiere SAN NULLO TRAVERSA DI VIA SANNULLO Larghezza mt 7,00 - Lunghezza mt 700,00	
Dettaglio interventi – Schede di Attivazione e Variazioni		
Informazioni sulla scheda		
	Valore iniziale	Ammortamenti
		Valore attualizzato
Tipo scheda: A - Descrizione: Scheda acquisto - Data attivazione: 01/01/2015 -		
	392.995,68	31.439,65
	392.995,68	31.439,65
		361.556,03



Codice inventario 891	Descrizione: Strada Comunale Vicinale MOLINARA O BELLOMASSARO Ubicazione: , - GIUGLIANO IN CAMPANIA Valore attribuito al bene: 195.495,30 (di cui non ammortizzabile:)	Tipo bene: Strade, Ponti, ecc. Natura: Beni demaniali Codice patrimonio: 1.2.2.01.01.01.001		
	Consegnatario: Comune di Giugliano in campania - Conduttore: Comune di Giugliano in campania			
Valore iniziale: 195.495,30 - Variazioni (+): 0,00 - Ammortamenti (-): 15.639,64		Valore attualizzato: 179.855,66		
Attuale utilizzo del bene: Beneficiario:		Note: Quartiere CASACELLE SP CASACELLE SV SALICELLE Lunghezza 1825,00 Larghezza 3,50 Istituita con Delibera del Commissario Straordinario n. 720 del 01/05/1973 e successiva Delibera di Consiglio comunale n. 17 del 10/03/1975		
Dettaglio interventi - Schede di Attivazione e Variazioni				
Informazioni sulla scheda		Valore iniziale	Ammortamenti	Valore attualizzato
Tipo scheda: A - Descrizione: Scheda acquisto - Data attivazione: 01/01/2015 -		195.495,30	15.639,62	179.855,68
		195.495,30	15.639,62	179.855,68

Codice inventario 892	Descrizione: Vicinale CANOSA Ubicazione: , - GIUGLIANO IN CAMPANIA Valore attribuito al bene: 128.325,12 (di cui non ammortizzabile:)	Tipo bene: Strade, Ponti, ecc. Natura: Beni demaniali Codice patrimonio: 1.2.2.01.01.01.001		
	Consegnatario: Comune di Giugliano in campania - Conduttore: Comune di Giugliano in campania			
Valore iniziale: 128.325,12 - Variazioni (+): 0,00 - Ammortamenti (-): 10.266,00		Valore attualizzato: 118.059,12		
Attuale utilizzo del bene: Beneficiario:		Note: Quartiere SAN NULLO VIA SANNULLO (INIZIO) Larghezza mt 4,00 - Lunghezza mt 400,00		
Dettaglio interventi - Schede di Attivazione e Variazioni				
Informazioni sulla scheda		Valore iniziale	Ammortamenti	Valore attualizzato
Tipo scheda: A - Descrizione: Scheda acquisto - Data attivazione: 01/01/2015 -		128.325,12	10.266,01	118.059,11
		128.325,12	10.266,01	118.059,11

Codice inventario 893	Descrizione: Vicinale CANTONE Ubicazione: , - GIUGLIANO IN CAMPANIA Valore attribuito al bene: 144.365,76 (di cui non ammortizzabile:)	Tipo bene: Strade, Ponti, ecc. Natura: Beni demaniali Codice patrimonio: 1.2.2.01.01.01.001		
	Consegnatario: Comune di Giugliano in campania - Conduttore: Comune di Giugliano in campania			
Valore iniziale: 144.365,76 - Variazioni (+): 0,00 - Ammortamenti (-): 11.549,28		Valore attualizzato: 132.816,48		
Attuale utilizzo del bene: Beneficiario:		Note: Quartiere LAGO PATRIA VIA MADONNA DEL PANTANO VIC. CONTESSA Lunghezza mt. 1600 Larghezza mt 3,00		
Dettaglio interventi - Schede di Attivazione e Variazioni				
Informazioni sulla scheda		Valore iniziale	Ammortamenti	Valore attualizzato



[Handwritten signature]


Tipo scheda: A - Descrizione: Scheda acquisto - Data attivazione: 01/01/2015 -

144.365,76	11.549,26	132.816,50
144.365,76	11.549,26	132.816,50

Codice inventario 894	Descrizione: Vicinale CAPPUCCINI Ubicazione: , - GIUGLIANO IN CAMPANIA Valore attribuito al bene: 127.823,85 (di cui non ammortizzabile:)	Tipo bene: Strade, Ponti, ecc. Natura: Beni demaniali Codice patrimonio: 1.2.2.01.01.01.001		
	Consegnatario: Comune di Giugliano in campania - Conduttore: Comune di Giugliano in campania			
Valore iniziale: 127.823,85 - Variazioni (+): 0,00 - Ammortamenti (-): 10.225,92		Valore attualizzato: 117.597,93		
Attuale utilizzo del bene: Beneficiario:		Note: Quartiere CAPPELLA DEI MORTI SC SANTA CATÉRINA DA SIENA SV GIUGLIANO AVERSA Lunghezza 850,00 Larghezza 3,00		
Dettaglio interventi - Schede di Attivazione e Variazioni				
Informazioni sulla scheda		Valore iniziale	Ammortamenti	Valore attualizzato
Tipo scheda: A - Descrizione: Scheda acquisto - Data attivazione: 01/01/2015 -		127.823,85	10.225,91	117.597,94
		127.823,85	10.225,91	117.597,94

Codice inventario 895	Descrizione: Vicinale CARMINE Ubicazione: , - GIUGLIANO IN CAMPANIA Valore attribuito al bene: 63.160,02 (di cui non ammortizzabile:)	Tipo bene: Strade, Ponti, ecc. Natura: Beni demaniali Codice patrimonio: 1.2.2.01.01.01.001		
	Consegnatario: Comune di Giugliano in campania - Conduttore: Comune di Giugliano in campania			
Valore iniziale: 63.160,02 - Variazioni (+): 0,00 - Ammortamenti (-): 5.052,80		Valore attualizzato: 58.107,22		
Attuale utilizzo del bene: Beneficiario:		Note: Quartiere RICCIO VIC. SCARAFEA VIC. SANTORO Lunghezza 700 Larghezza 3,00		
Dettaglio interventi - Schede di Attivazione e Variazioni				
Informazioni sulla scheda		Valore iniziale	Ammortamenti	Valore attualizzato
Tipo scheda: A - Descrizione: Scheda acquisto - Data attivazione: 01/01/2015 -		63.160,02	5.052,80	58.107,22
		63.160,02	5.052,80	58.107,22

Codice inventario 896	Descrizione: Vicinale CARRAFIELLO Ubicazione: , - GIUGLIANO IN CAMPANIA Valore attribuito al bene: 135.342,90 (di cui non ammortizzabile:)	Tipo bene: Strade, Ponti, ecc. Natura: Beni demaniali Codice patrimonio: 1.2.2.01.01.01.001		
	Consegnatario: Comune di Giugliano in campania - Conduttore: Comune di Giugliano in campania			
Valore iniziale: 135.342,90 - Variazioni (+): 0,00 - Ammortamenti (-): 10.827,44		Valore attualizzato: 124.515,46		
Attuale utilizzo del bene: Beneficiario:		Note: Quartiere VARCATURO SC CARRAFIELLO SP. RIPIUARIA Lunghezza 900,00 Larghezza 3,00		
Dettaglio interventi - Schede di Attivazione e Variazioni				
Informazioni sulla scheda		Valore iniziale	Ammortamenti	Valore



Handwritten signature

			attualizzato
Tipo scheda: A - Descrizione: Scheda acquisto - Data attivazione: 01/01/2015 -	135.342,90	10.827,43	124.515,47
	135.342,90	10.827,43	124.515,47

Codice inventario 897	Descrizione: Vicinale CASACELLE Ubicazione: , - GIUGLIANO IN CAMPANIA Valore attribuito al bene: 257.452,27 (di cui non ammortizzabile:)	Tipo bene: Strade, Ponti, ecc. Natura: Beni demaniali Codice patrimonio: 1.2.2.01.01.01	
	Consegnatario: Comune di Giugliano in campania - Conduttore: Comune di Giugliano in campania		
Valore iniziale: 257.452,27 - Variazioni (+): 0,00 - Ammortamenti (-): 20.596,20			Valore attualizzato: 236.856,07
Attuale utilizzo del bene: Beneficiario:		Note: Quartiere CASACELLE STRADA CONSORTILE SV PALMENTIELLO Lunghezza 1070,00 Larghezza 3,00	
Dettaglio interventi - Schede di Attivazione e Variazioni			
Informazioni sulla scheda		Valore iniziale	Ammortamenti
			Valore attualizzato
Tipo scheda: A - Descrizione: Scheda acquisto - Data attivazione: 01/01/2015 -	257.452,27	20.596,18	236.856,09
	257.452,27	20.596,18	236.856,09

Codice inventario 898	Descrizione: Vicinale CASACOGNATO Ubicazione: , - GIUGLIANO IN CAMPANIA Valore attribuito al bene: 270.685,80 (di cui non ammortizzabile:)	Tipo bene: Strade, Ponti, ecc. Natura: Beni demaniali Codice patrimonio: 1.2.2.01.01.01	
	Consegnatario: Comune di Giugliano in campania - Conduttore: Comune di Giugliano in campania		
Valore iniziale: 270.685,80 - Variazioni (+): 0,00 - Ammortamenti (-): 21.654,88			Valore attualizzato: 249.030,92
Attuale utilizzo del bene: Beneficiario:		Note: Quartiere EX PIRELLI SV SAN CESARO SP.S. M. A CUBITO Lunghezza 3000,00 Larghezza 3,00	
Dettaglio interventi - Schede di Attivazione e Variazioni			
Informazioni sulla scheda		Valore iniziale	Ammortamenti
			Valore attualizzato
Tipo scheda: A - Descrizione: Scheda acquisto - Data attivazione: 01/01/2015 -	270.685,80	21.654,86	249.030,94
	270.685,80	21.654,86	249.030,94

Codice inventario 899	Descrizione: Vicinale CASE SANTE Ubicazione: , - GIUGLIANO IN CAMPANIA Valore attribuito al bene: 224.568,96 (di cui non ammortizzabile:)	Tipo bene: Strade, Ponti, ecc. Natura: Beni demaniali Codice patrimonio: 1.2.2.01.01.01	
	Consegnatario: Comune di Giugliano in campania - Conduttore: Comune di Giugliano in campania		
Valore iniziale: 224.568,96 - Variazioni (+): 0,00 - Ammortamenti (-): 17.965,52			Valore attualizzato: 206.603,44
Attuale utilizzo del bene: Beneficiario:		Note: Quartiere VARCATURO VIA RIPUARIA DOPO TANGENZIALE Lunghezza mt 7,00 - Lunghezza mt 400,00	
Dettaglio interventi - Schede di Attivazione e Variazioni			




Handwritten signature and initials.

Informazioni sulla scheda		Valore iniziale	Ammortamenti	Valore attualizzato
Tipo scheda: A - Descrizione: Scheda acquisto - Data attivazione: 01/01/2015 -		224.568,96	17.965,52	206.603,44
		224.568,96	17.965,52	206.603,44

Codice inventario 900		Descrizione: Vicinale CAVONE I Ubicazione: , - GIUGLIANO IN CAMPANIA Valore attribuito al bene: 82.709,55 (di cui non ammortizzabile:)		Tipo bene: Strade, Ponti, ecc. Natura: Beni demaniali Codice patrimonio: 1.2.2.01.01.001	
		Consegnatario: Comune di Giugliano in campania - Conduttore: Comune di Giugliano in campania			
Valore iniziale: 82.709,55 - Variazioni (+): 0,00 - Ammortamenti (-): 6.616,76				Valore attualizzato: 76.092,79	
Attuale utilizzo del bene: Beneficiario:		Note: Quartiere CAPPELLA DEI MORTI SV TRAV, CAPPUCCINI SV LUSCIANO GIUGLIANO Lunghezza 550,00 Larghezza 3,00			
Informazioni sulla scheda		Valore iniziale	Ammortamenti	Valore attualizzato	
Tipo scheda: A - Descrizione: Scheda acquisto - Data attivazione: 01/01/2015 -		82.709,55	6.616,76	76.092,79	
		82.709,55	6.616,76	76.092,79	

Codice inventario 901		Descrizione: Vicinale CELLARIELLO Ubicazione: , - GIUGLIANO IN CAMPANIA Valore attribuito al bene: 737.869,44 (di cui non ammortizzabile:)		Tipo bene: Strade, Ponti, ecc. Natura: Beni demaniali Codice patrimonio: 1.2.2.01.01.001	
		Consegnatario: Comune di Giugliano in campania - Conduttore: Comune di Giugliano in campania			
Valore iniziale: 737.869,44 - Variazioni (+): 0,00 - Ammortamenti (-): 59.029,56				Valore attualizzato: 678.839,88	
Attuale utilizzo del bene: Beneficiario:		Note: Quartiere EX PIRELLI SP S. M. A CUBITO SV SANTORO-ZONA ASI Lunghezza 2300,00 Larghezza 4,00			
Informazioni sulla scheda		Valore iniziale	Ammortamenti	Valore attualizzato	
Tipo scheda: A - Descrizione: Scheda acquisto - Data attivazione: 01/01/2015 -		737.869,44	59.029,56	678.839,88	
		737.869,44	59.029,56	678.839,88	

Codice inventario 902		Descrizione: Vicinale CENTORA Ubicazione: , - GIUGLIANO IN CAMPANIA Valore attribuito al bene: 255.647,70 (di cui non ammortizzabile:)		Tipo bene: Strade, Ponti, ecc. Natura: Beni demaniali Codice patrimonio: 1.2.2.01.01.001	
		Consegnatario: Comune di Giugliano in campania - Conduttore: Comune di Giugliano in campania			
Valore iniziale: 255.647,70 - Variazioni (+): 0,00 - Ammortamenti (-): 20.451,80				Valore attualizzato: 235.195,90	
Attuale utilizzo del bene: Beneficiario:		Note: Quartiere EX PIRELLI SV GAROFALO SV MANGIACAPRE Lunghezza 1700,00 Larghezza 3,00			



fu
BT

Dettaglio interventi – Schede di Attivazione e Variazioni			
Informazioni sulla scheda	Valore iniziale	Ammortamenti	Valore attualizzato
Tipo scheda: A - Descrizione: Scheda acquisto - Data attivazione: 01/01/2015 -	255.647,70	20.451,82	235.195,88
	255.647,70	20.451,82	235.195,88

Codice inventario 903	Descrizione: Vicinale CERVANO Ubicazione: , - GIUGLIANO IN CAMPANIA Valore attribuito al bene: 159.403,86 (di cui non ammortizzabile:)	Tipo bene: Strade, Ponti, ecc. Natura: Beni demaniali Codice patrimonio: 1.2.2.01.01.01.001	
	Consegnatario: Comune di Giugliano in campania - Conduttore: Comune di Giugliano in campania		
Valore iniziale: 159.403,86 - Variazioni (+): 0,00 - Ammortamenti (-): 12.752,32			Valore attualizzato: 146.651,54
Attuale utilizzo del bene: Beneficiario:		Nota: Quartiere EX PIRELLI SV CENTORA SV SANTA PATENA Lunghezza 1060,00 Larghezza 3,00	
Dettaglio interventi – Schede di Attivazione e Variazioni			
Informazioni sulla scheda	Valore iniziale	Ammortamenti	Valore attualizzato
Tipo scheda: A - Descrizione: Scheda acquisto - Data attivazione: 01/01/2015 -	159.403,86	12.752,31	146.651,55
	159.403,86	12.752,31	146.651,55

Codice inventario 904	Descrizione: Vicinale CHIATANO O BARRACANO Ubicazione: , - GIUGLIANO IN CAMPANIA Valore attribuito al bene: 175.444,50 (di cui non ammortizzabile:)	Tipo bene: Strade, Ponti, ecc. Natura: Beni demaniali Codice patrimonio: 1.2.2.01.01.01.001	
	Consegnatario: Comune di Giugliano in campania - Conduttore: Comune di Giugliano in campania		
Valore iniziale: 175.444,50 - Variazioni (+): 0,00 - Ammortamenti (-): 14.035,56			Valore attualizzato: 161.408,94
Attuale utilizzo del bene: Beneficiario:		Nota: Quartiere CASACELLE DA VIA PER BARRACANO A VIA SALICELLE O SELICELLE Lunghezza 700,00 Larghezza 5,00	
Dettaglio interventi – Schede di Attivazione e Variazioni			
Informazioni sulla scheda	Valore iniziale	Ammortamenti	Valore attualizzato
Tipo scheda: A - Descrizione: Scheda acquisto - Data attivazione: 01/01/2015 -	175.444,50	14.035,56	161.408,94
	175.444,50	14.035,56	161.408,94

Codice inventario 905	Descrizione: Vicinale CONTESSA Ubicazione: , - GIUGLIANO IN CAMPANIA Valore attribuito al bene: 240.609,60 (di cui non ammortizzabile:)	Tipo bene: Strade, Ponti, ecc. Natura: Beni demaniali Codice patrimonio: 1.2.2.01.01.01.001	
	Consegnatario: Comune di Giugliano in campania - Conduttore: Comune di Giugliano in campania		
Valore iniziale: 240.609,60 - Variazioni (+): 0,00 - Ammortamenti (-): 19.248,76			Valore attualizzato: 221.360,84



[Handwritten signature]

Attuale utilizzo del bene: Beneficiario:		Note: Quartiere RICCIO SP CARRAFIELLO VIC. CANTONE Lunghezza 2000,00 Larghezza 4,00		
Dettaglio interventi – Schede di Attivazione e Variazioni				
Informazioni sulla scheda		Valore iniziale	Ammortamenti	Valore attualizzato
Tipo scheda: A - Descrizione: Scheda acquisto - Data attivazione: 01/01/2015 -		240.609,60	19.248,77	221.360,83
		240.609,60	19.248,77	221.360,83

Codice inventario 906	Descrizione: Vicinale CUPA DI MISSO Ubicazione: , - GIUGLIANO IN CAMPANIA Valore attribuito al bene: 234.594,36 (di cui non ammortizzabile:)		Tipo bene: Strade, Ponti, ecc. Natura: Beni demaniali Codice patrimonio: 1.2.2.01.01.01.001	
	Consegnatario: Comune di Giugliano in campania - Conduttore: Comune di Giugliano in campania			
Valore iniziale: 234.594,36 - Variazioni (+): 0,00 - Ammortamenti (-): 18.767,56		Valore attualizzato: 215.826,80		
Attuale utilizzo del bene: Beneficiario:		Note: Quartiere RICCIO SP 141 SP SVINCOLO CARRAFIELLO Lunghezza 2600,00 Larghezza 3,00		
Dettaglio interventi – Schede di Attivazione e Variazioni				
Informazioni sulla scheda		Valore iniziale	Ammortamenti	Valore attualizzato
Tipo scheda: A - Descrizione: Scheda acquisto - Data attivazione: 01/01/2015 -		234.594,36	18.767,55	215.826,81
		234.594,36	18.767,55	215.826,81

Codice inventario 907	Descrizione: Vicinale CUPA SAN FRANCESCO Ubicazione: , - GIUGLIANO IN CAMPANIA Valore attribuito al bene: 90.228,60 (di cui non ammortizzabile:)		Tipo bene: Strade, Ponti, ecc. Natura: Beni demaniali Codice patrimonio: 1.2.2.01.01.01.001	
	Consegnatario: Comune di Giugliano in campania - Conduttore: Comune di Giugliano in campania			
Valore iniziale: 90.228,60 - Variazioni (+): 0,00 - Ammortamenti (-): 7.218,28		Valore attualizzato: 83.010,32		
Attuale utilizzo del bene: Beneficiario:		Note: Quartiere EX PIRELLI SV SCHIAVI VIA SAN FRANCESCO A PATRIA Lunghezza 1000,00 Larghezza 3,00		
Dettaglio interventi – Schede di Attivazione e Variazioni				
Informazioni sulla scheda		Valore iniziale	Ammortamenti	Valore attualizzato
Tipo scheda: A - Descrizione: Scheda acquisto - Data attivazione: 01/01/2015 -		90.228,60	7.218,29	83.010,31
		90.228,60	7.218,29	83.010,31

Codice inventario 908	Descrizione: Vicinale DELLE BONIFICHE Ubicazione: , - GIUGLIANO IN CAMPANIA Valore attribuito al bene: 626.587,50 (di cui non ammortizzabile:)		Tipo bene: Strade, Ponti, ecc. Natura: Beni demaniali Codice patrimonio: 1.2.2.01.01.01.001	
	Consegnatario: Comune di Giugliano in campania - Conduttore: Comune di Giugliano in campania			




gh
gh

Valore iniziale: 626.587,50 - Variazioni (+): 0,00 - Ammortamenti (-): 50.127,00		Valore attualizzato: 576.460,50		
Attuale utilizzo del bene: Beneficiario:		Note: Quartiere VARCATURO VIA RIPIJARIA SP RIPIJARIA Lunghezza 2500,00 Larghezza 5,00		
Dettaglio interventi – Schede di Attivazione e Variazioni				
Informazioni sulla scheda		Valore iniziale	Ammortamenti	Valore attualizzato
Tipo scheda: A - Descrizione: Scheda acquisto - Data attivazione: 01/01/2015 -		626.587,50	50.127,00	576.460,50
		626.587,50	50.127,00	576.460,50

Codice inventario 909	Descrizione: Vicinale DELLE CANNE Ubicazione: , - GIUGLIANO IN CAMPANIA Valore attribuito al bene: 320.812,80 (di cui non ammortizzabile:)		Tipo bene: Strade, Ponti, ecc. Natura: Beni demaniali Codice patrimonio: 1.2.2.01.01.01.001	
	Consegnatario: Comune di Giugliano in campania - Conduttore: Comune di Giugliano in campania			
Valore iniziale: 320.812,80 - Variazioni (+): 0,00 - Ammortamenti (-): 25.665,04		Valore attualizzato: 295.147,76		
Attuale utilizzo del bene: Beneficiario:		Note: Quartiere EX PIRELLI SP S. M. A CUBITO ZONA ASI Lunghezza 1600,00 Larghezza 4,00		
Dettaglio interventi – Schede di Attivazione e Variazioni				
Informazioni sulla scheda		Valore iniziale	Ammortamenti	Valore attualizzato
Tipo scheda: A - Descrizione: Scheda acquisto - Data attivazione: 01/01/2015 -		320.812,80	25.665,02	295.147,78
		320.812,80	25.665,02	295.147,78

Codice inventario 910	Descrizione: Vicinale EGIZIACA Ubicazione: , - GIUGLIANO IN CAMPANIA Valore attribuito al bene: 451.143,00 (di cui non ammortizzabile:)		Tipo bene: Strade, Ponti, ecc. Natura: Beni demaniali Codice patrimonio: 1.2.2.01.01.01.001	
	Consegnatario: Comune di Giugliano in campania - Conduttore: Comune di Giugliano in campania			
Valore iniziale: 451.143,00 - Variazioni (+): 0,00 - Ammortamenti (-): 36.091,44		Valore attualizzato: 415.051,56		
Attuale utilizzo del bene: Beneficiario:		Note: Quartiere RICCIO SP MADONNA DEL PANTANO SP SVINCOLO CARRAFIELLO Lunghezza 3000,00 Larghezza 3,00		
Dettaglio interventi – Schede di Attivazione e Variazioni				
Informazioni sulla scheda		Valore iniziale	Ammortamenti	Valore attualizzato
Tipo scheda: A - Descrizione: Scheda acquisto - Data attivazione: 01/01/2015 -		451.143,00	36.091,44	415.051,56
		451.143,00	36.091,44	415.051,56

Codice inventario 911	Descrizione: Vicinale FESTINESE Ubicazione: , - GIUGLIANO IN CAMPANIA Valore attribuito al bene: 240.609,60 (di cui non ammortizzabile:)		Tipo bene: Strade, Ponti, ecc. Natura: Beni demaniali Codice patrimonio: 1.2.2.01.01.01.001	
	Consegnatario: Comune di Giugliano in campania - Conduttore: Comune di Giugliano in campania			

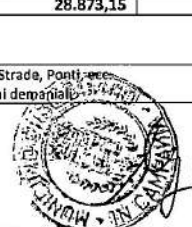


Consegnatario: Comune di Giugliano in campania - Conduttore: Comune di Giugliano in campania			
Valore iniziale: 240.609,60 - Variazioni (+): 0,00 - Ammortamenti (-): 19.248,76		Valore attualizzato: 221.360,84	
Attuale utilizzo del bene: Beneficiario:	Note: Quartiere SAN NULLO VIA SANNULLO Larghezza mt 6,00 Lunghezza mt 500,00 strada comunale vicinale delibera di C. C. n. 31 del 24/03/1987		
Dettaglio Interventi - Schede di Attivazione e Variazioni			
Informazioni sulla scheda		Valore iniziale	Ammortamenti
Tipo scheda: A - Descrizione: Scheda acquisto - Data attivazione: 01/01/2015 -		240.609,60	19.248,77
		240.609,60	19.248,77
			221.360,83

Codice inventario 912	Descrizione: Vicinale FICOELLE Ubicazione: , - GIUGLIANO IN CAMPANIA Valore attribuito al bene: 471.594,81 (di cui non ammortizzabile:)	Tipo bene: Strade, Ponti, ecc. Natura: Beni demaniali Codice patrimonio: 1.2.2.01.01.01.001	
	Consegnatario: Comune di Giugliano in campania - Conduttore: Comune di Giugliano in campania		
Valore iniziale: 471.594,81 - Variazioni (+): 0,00 - Ammortamenti (-): 37.727,60		Valore attualizzato: 433.867,21	
Attuale utilizzo del bene: Beneficiario:	Note: Quartiere SAN NULLO VIA SANNULLO Larghezza mt 7,00 Lunghezza mt 840,00		
Dettaglio Interventi - Schede di Attivazione e Variazioni			
Informazioni sulla scheda		Valore iniziale	Ammortamenti
Tipo scheda: A - Descrizione: Scheda acquisto - Data attivazione: 01/01/2015 -		471.594,81	37.727,58
		471.594,81	37.727,58
			433.867,23

Codice inventario 913	Descrizione: Vicinale GAROFALO Ubicazione: , - GIUGLIANO IN CAMPANIA Valore attribuito al bene: 360.914,40 (di cui non ammortizzabile:)	Tipo bene: Strade, Ponti, ecc. Natura: Beni demaniali Codice patrimonio: 1.2.2.01.01.01.001	
	Consegnatario: Comune di Giugliano in campania - Conduttore: Comune di Giugliano in campania		
Valore iniziale: 360.914,40 - Variazioni (+): 0,00 - Ammortamenti (-): 28.873,16		Valore attualizzato: 332.041,24	
Attuale utilizzo del bene: Beneficiario:	Note: Quartiere EX PIRELLI SP S. M. A CUBITO SV CENTORA Lunghezza 2400,00 Larghezza 3,00		
Dettaglio Interventi - Schede di Attivazione e Variazioni			
Informazioni sulla scheda		Valore iniziale	Ammortamenti
Tipo scheda: A - Descrizione: Scheda acquisto - Data attivazione: 01/01/2015 -		360.914,40	28.873,15
		360.914,40	28.873,15
			332.041,25

Codice inventario	Descrizione: Vicinale GELSI Ubicazione: , - GIUGLIANO IN CAMPANIA	Tipo bene: Strade, Ponti, ecc. Natura: Beni demaniali
--------------------------	--	--




[Handwritten signature]

914	Valore attribuito al bene: 204.518,16 (di cui non ammortizzabile:)	Codice patrimonio: 1.2.2.01.01.001	
Consegnatario: Comune di Giugliano in campania - Conduttore: Comune di Giugliano in campania			
Valore iniziale: 204.518,16 - Variazioni (+): 0,00 - Ammortamenti (-): 16.361,44		Valore attualizzato: 188.156,72	
Attuale utilizzo del bene:		Note: Quartiere VARCHATURO	
Beneficiario:		SC CARRAFIELLO SP RIPAURIA Lunghezza 850,00 Larghezza 3,00	
Dettaglio interventi - Schede di Attivazione e Variazioni			
Informazioni sulla scheda		Valore iniziale	Ammortamenti
Tipo scheda: A - Descrizione: Scheda acquisto - Data attivazione: 01/01/2015 -		204.518,16	16.361,45
		204.518,16	16.361,45
			188.156,71

Codice inventario 915	Descrizione: Vicinale GIUGLIANO PARETE Ubicazione: , - GIUGLIANO IN CAMPANIA Valore attribuito al bene: 127.823,85 (di cui non ammortizzabile:)	Tipo bene: Strade, Ponti, ecc. Natura: Beni demaniali Codice patrimonio: 1.2.2.01.01.001	
Consegnatario: Comune di Giugliano in campania - Conduttore: Comune di Giugliano in campania			
Valore iniziale: 127.823,85 - Variazioni (+): 0,00 - Ammortamenti (-): 10.225,92		Valore attualizzato: 117.597,93	
Attuale utilizzo del bene:		Note: Quartiere CASACELLE	
Beneficiario:		SC CARCO S. ANTONIO SV CASACELLE Lunghezza 850,00 Larghezza 3,00	
Dettaglio interventi - Schede di Attivazione e Variazioni			
Informazioni sulla scheda		Valore iniziale	Ammortamenti
Tipo scheda: A - Descrizione: Scheda acquisto - Data attivazione: 01/01/2015 -		127.823,85	10.225,91
		127.823,85	10.225,91
			117.597,94

Codice inventario 916	Descrizione: Vicinale GIUGLIANO AVERSA Ubicazione: , - GIUGLIANO IN CAMPANIA Valore attribuito al bene: 90.228,60 (di cui non ammortizzabile:)	Tipo bene: Strade, Ponti, ecc. Natura: Beni demaniali Codice patrimonio: 1.2.2.01.01.001	
Consegnatario: Comune di Giugliano in campania - Conduttore: Comune di Giugliano in campania			
Valore iniziale: 90.228,60 - Variazioni (+): 0,00 - Ammortamenti (-): 7.218,28		Valore attualizzato: 83.010,32	
Attuale utilizzo del bene:		Note: Quartiere CAPPELLA DEI MORTI	
Beneficiario:		SV CAVONE I SV PURGATORIO Lunghezza 600,00 Larghezza 3,00	
Dettaglio interventi - Schede di Attivazione e Variazioni			
Informazioni sulla scheda		Valore iniziale	Ammortamenti
Tipo scheda: A - Descrizione: Scheda acquisto - Data attivazione: 01/01/2015 -		90.228,60	7.218,29
		90.228,60	7.218,29
			83.010,31

Codice inventario	Descrizione: Vicinale GROTTA DEL SOLE	Tipo bene: Strade, Ponti, ecc.	
--------------------------	---------------------------------------	--------------------------------	--



Handwritten initials/signature.

Ubicazione: , - GIUGLIANO IN CAMPANIA Valore attribuito al bene: 451.143,00 (di cui non ammortizzabile:)		Natura: Beni demaniali Codice patrimonio: 1.2.2.01.01.001	
Consegnatario: Comune di Giugliano in campania - Conduttore: Comune di Giugliano in campania		Valore attualizzato: 415.051,56	
Valore iniziale: 451.143,00 - Variazioni (+): 0,00 - Ammortamenti (-): 36.091,44			
Attuale utilizzo del bene: Beneficiario:		Note: Quartiere SAN NULLO DA SANNULLO A REGINELLE Larghezza mt 5,00 Lunghezza mt 1800,00	
Dettaglio interventi – Schede di Attivazione e Variazioni			
Informazioni sulla scheda		Valore iniziale	Ammortamenti
		451.143,00	36.091,44
Tipo scheda: A - Descrizione: Scheda acquisto - Data attivazione: 01/01/2015 -		451.143,00	36.091,44
		451.143,00	36.091,44

Codice inventario 918		Descrizione: Vicinale LO SPRESSO Ubicazione: , - GIUGLIANO IN CAMPANIA Valore attribuito al bene: 390.990,60 (di cui non ammortizzabile:)		Tipo bene: Strade, Ponti, ecc. Natura: Beni demaniali Codice patrimonio: 1.2.2.01.01.001	
Consegnatario: Comune di Giugliano in campania - Conduttore: Comune di Giugliano in campania		Valore attualizzato: 359.711,36			
Valore iniziale: 390.990,60 - Variazioni (+): 0,00 - Ammortamenti (-): 31.279,24					
Attuale utilizzo del bene: Beneficiario:		Note: Quartiere RICCIO SV S. M. A CUBITO SP MADONNA DEL PANTANO Lunghezza 4525,00 Larghezza 3,00 Istituita con Delibera del Commissario Straordinario n. 720 del 01/06/1973 e successiva Delibera di consiglio Comunale n. 17 del 10/03/1975			
Dettaglio interventi – Schede di Attivazione e Variazioni					
Informazioni sulla scheda		Valore iniziale	Ammortamenti	Valore attualizzato	
		390.990,60	31.279,25	359.711,35	
Tipo scheda: A - Descrizione: Scheda acquisto - Data attivazione: 01/01/2015 -		390.990,60	31.279,25	359.711,35	
		390.990,60	31.279,25	359.711,35	

Codice inventario 919		Descrizione: Vicinale LUSCIANO GIUGLIANO Ubicazione: , - GIUGLIANO IN CAMPANIA Valore attribuito al bene: 105.266,70 (di cui non ammortizzabile:)		Tipo bene: Strade, Ponti, ecc. Natura: Beni demaniali Codice patrimonio: 1.2.2.01.01.001	
Consegnatario: Comune di Giugliano in campania - Conduttore: Comune di Giugliano in campania		Valore attualizzato: 96.845,38			
Valore iniziale: 105.266,70 - Variazioni (+): 0,00 - Ammortamenti (-): 8.421,32					
Attuale utilizzo del bene: Beneficiario:		Note: Quartiere CAPPELLA DEI MORTI SV SANT'ANTONIO SV CAVONE 1 Lunghezza 700,00 Larghezza 3,00			
Dettaglio interventi – Schede di Attivazione e Variazioni					
Informazioni sulla scheda		Valore iniziale	Ammortamenti	Valore attualizzato	
		105.266,70	8.421,34	96.845,36	
Tipo scheda: A - Descrizione: Scheda acquisto - Data attivazione: 01/01/2015 -		105.266,70	8.421,34	96.845,36	
		105.266,70	8.421,34	96.845,36	



Handwritten initials and signature.

Codice inventario 920	Descrizione: Vicinale MADONNA DEL PANTANO TRAVERSA Ubicazione: , - GIUGLIANO IN CAMPANIA Valore attribuito al bene: 97.747,65 (di cui non ammortizzabile:)	Tipo bene: Strade, Ponti, ecc. Natura: Beni demaniali Codice patrimonio: 1.2.2.01.01.001		
	Consegnatario: Comune di Giugliano in campania - Conduttore: Comune di Giugliano in campania			
Valore iniziale: 97.747,65 - Variazioni (+): 0,00 - Ammortamenti (-): 7.819,80		Valore attualizzato: 89.927,85		
Attuale utilizzo del bene: Beneficiario:		Note: Quartiere LAGO PATRIA VIA MADONNA DEL PANTANO VIC. SAN GIROLAMO O MONSIGNORE Lunghezza mt 1300,00 Larghezza mt 2,50		
Dettaglio interventi - Schede di Attivazione e Variazioni				
Informazioni sulla scheda		Valore iniziale	Ammortamenti	Valore attualizzato
Tipo scheda: A - Descrizione: Scheda acquisto - Data attivazione: 01/01/2015 -		97.747,65	7.819,81	89.927,84
		97.747,65	7.819,81	89.927,84

Codice inventario 921	Descrizione: Vicinale MARENOLA Ubicazione: , - GIUGLIANO IN CAMPANIA Valore attribuito al bene: 564.696,00 (di cui non ammortizzabile:)	Tipo bene: Strade, Ponti, ecc. Natura: Beni demaniali Codice patrimonio: 1.2.2.01.01.001		
	Consegnatario: Comune di Giugliano in campania - Conduttore: Comune di Giugliano in campania			
Valore iniziale: 564.696,00 - Variazioni (+): 0,00 - Ammortamenti (-): 45.175,68		Valore attualizzato: 519.520,32		
Attuale utilizzo del bene: Beneficiario:		Note: Quartiere LAGO PATRIA VIA DOMITIANA ALLA CIRCUM. ESTERNA DI NAPOLI Lunghezza mt 2300 Larghezza mt 3,00		
Dettaglio interventi - Schede di Attivazione e Variazioni				
Informazioni sulla scheda		Valore iniziale	Ammortamenti	Valore attualizzato
Tipo scheda: A - Descrizione: Scheda acquisto - Data attivazione: 01/01/2015 -		564.696,00	45.175,68	519.520,32
		564.696,00	45.175,68	519.520,32

Codice inventario 922	Descrizione: Vicinale MASSARIOLA Ubicazione: , - GIUGLIANO IN CAMPANIA Valore attribuito al bene: 178.051,10 (di cui non ammortizzabile:)	Tipo bene: Strade, Ponti, ecc. Natura: Beni demaniali Codice patrimonio: 1.2.2.01.01.001		
	Consegnatario: Comune di Giugliano in campania - Conduttore: Comune di Giugliano in campania			
Valore iniziale: 178.051,10 - Variazioni (+): 0,00 - Ammortamenti (-): 14.244,08		Valore attualizzato: 163.807,02		
Attuale utilizzo del bene: Beneficiario:		Note: Quartiere SAN NULLO VIA SANNULLO Lunghezza mt 6,00 Lunghezza mt 370,00		
Dettaglio interventi - Schede di Attivazione e Variazioni				
Informazioni sulla scheda		Valore iniziale	Ammortamenti	Valore attualizzato



Tipo scheda: A - Descrizione: Scheda acquisto - Data attivazione: 01/01/2015 -

178.051,10	14.244,09	163.807,01
178.051,10	14.244,09	163.807,01

Codice inventario 923	Descrizione: Vicinale MASSERIA VECCHIA Ubicazione: , - GIUGLIANO IN CAMPANIA Valore attribuito al bene: 1.122.844,80 (di cui non ammortizzabile:)	Tipo bene: Strade, Ponti, ecc. Natura: Beni demaniali Codice patrimonio: 1.2.2.01.01.01.001	
	Consegnatario: Comune di Giugliano in campania - Conduttore: Comune di Giugliano in campania		
Valore iniziale: 1.122.844,80 - Variazioni (+): 0,00 - Ammortamenti (-): 89.827,60		Valore attualizzato: 1.033.017,20	
Attuale utilizzo del bene: Beneficiario:		Note: Quartiere SAN NULLO VIA SANNULLO (ACQUA-FLASH) Larghezza mt 7,00 Lunghezza mt 2000,00	
Dettaglio interventi - Schede di Attivazione e Variazioni			
Informazioni sulla scheda		Valore iniziale	Ammortamenti
		1.122.844,80	89.827,58
		1.122.844,80	1.033.017,22

Tipo scheda: A - Descrizione: Scheda acquisto - Data attivazione: 01/01/2015 -

1.122.844,80	89.827,58	1.033.017,22
1.122.844,80	89.827,58	1.033.017,22

Codice inventario 924	Descrizione: Vicinale MONTEVERGINE Ubicazione: , - GIUGLIANO IN CAMPANIA Valore attribuito al bene: 75.190,50 (di cui non ammortizzabile:)	Tipo bene: Strade, Ponti, ecc. Natura: Beni demaniali Codice patrimonio: 1.2.2.01.01.01.001	
	Consegnatario: Comune di Giugliano in campania - Conduttore: Comune di Giugliano in campania		
Valore iniziale: 75.190,50 - Variazioni (+): 0,00 - Ammortamenti (-): 6.015,24		Valore attualizzato: 69.175,26	
Attuale utilizzo del bene: Beneficiario:		Note: Quartiere RICCIO SV CUPA DI MISSO SV SAN GIROLAMO Lunghezza 1000,00 Larghezza 2,50	
Dettaglio interventi - Schede di Attivazione e Variazioni			
Informazioni sulla scheda		Valore iniziale	Ammortamenti
		75.190,50	6.015,24
		75.190,50	69.175,26

Tipo scheda: A - Descrizione: Scheda acquisto - Data attivazione: 01/01/2015 -

75.190,50	6.015,24	69.175,26
75.190,50	6.015,24	69.175,26

Codice inventario 925	Descrizione: Vicinale OLMOTONDO Ubicazione: , - GIUGLIANO IN CAMPANIA Valore attribuito al bene: 300.762,00 (di cui non ammortizzabile:)	Tipo bene: Strade, Ponti, ecc. Natura: Beni demaniali Codice patrimonio: 1.2.2.01.01.01.001	
	Consegnatario: Comune di Giugliano in campania - Conduttore: Comune di Giugliano in campania		
Valore iniziale: 300.762,00 - Variazioni (+): 0,00 - Ammortamenti (-): 24.060,96		Valore attualizzato: 276.701,04	
Attuale utilizzo del bene: Beneficiario:		Note: Quartiere RICCIO SV IULIANO SV EGIZIACA Lunghezza 2000,00 Larghezza 3,00	
Dettaglio interventi - Schede di Attivazione e Variazioni			
Informazioni sulla scheda		Valore iniziale	Ammortamenti
		300.762,00	24.060,96
		300.762,00	276.701,04




df
67

			attualizzato
Tipo scheda: A - Descrizione: Scheda acquisto - Data attivazione: 01/01/2015 -	300.762,00	24.060,96	276.701,04
	300.762,00	24.060,96	276.701,04

Codice inventario 926	Descrizione: Vicinale PACCHIANELLA Ubicazione: , - GIUGLIANO IN CAMPANIA Valore attribuito al bene: 773.960,88 (di cui non ammortizzabile:)	Tipo bene: Strade, Ponti, ecc. Natura: Beni demaniali Codice patrimonio: 1.2.2.01.01.01.001	
	Consegnatario: Comune di Giugliano in campania - Conduttore: Comune di Giugliano in campania		
Valore iniziale: 773.960,88 - Variazioni (+): 0,00 - Ammortamenti (-): 61.916,88		Valore attualizzato: 712.044,00	
Attuale utilizzo del bene: Beneficiario:		Note: Quartiere VARCATURO VIA RIPIUARIA PLESSO SCOLASTICO (VARCATURO) Larghezza mt 5,00 Lunghezza mt 1930,00	
Dettaglio interventi - Schede di Attivazione e Variazioni			
Informazioni sulla scheda		Valore iniziale	Ammortamenti
		773.960,88	61.916,87
		773.960,88	61.916,87
Tipo scheda: A - Descrizione: Scheda acquisto - Data attivazione: 01/01/2015 -		773.960,88	61.916,87
		773.960,88	61.916,87

Codice inventario 927	Descrizione: Vicinale PALAZZOLE Ubicazione: , - GIUGLIANO IN CAMPANIA Valore attribuito al bene: 481.219,20 (di cui non ammortizzabile:)	Tipo bene: Strade, Ponti, ecc. Natura: Beni demaniali Codice patrimonio: 1.2.2.01.01.01.001	
	Consegnatario: Comune di Giugliano in campania - Conduttore: Comune di Giugliano in campania		
Valore iniziale: 481.219,20 - Variazioni (+): 0,00 - Ammortamenti (-): 38.497,52		Valore attualizzato: 442.721,68	
Attuale utilizzo del bene: Beneficiario:		Note: Quartiere VARCATURO VIA RIPIUARIA PER GROTTA DELL'OLMO Larghezza mt 6,00 Lunghezza mt 1000,00	
Dettaglio interventi - Schede di Attivazione e Variazioni			
Informazioni sulla scheda		Valore iniziale	Ammortamenti
		481.219,20	38.497,54
		481.219,20	38.497,54
Tipo scheda: A - Descrizione: Scheda acquisto - Data attivazione: 01/01/2015 -		481.219,20	38.497,54
		481.219,20	38.497,54

Codice inventario 928	Descrizione: Vicinale PARMENTIELLO TRAVERSA Ubicazione: , - GIUGLIANO IN CAMPANIA Valore attribuito al bene: 30.076,20 (di cui non ammortizzabile:)	Tipo bene: Strade, Ponti, ecc. Natura: Beni demaniali Codice patrimonio: 1.2.2.01.01.01.001	
	Consegnatario: Comune di Giugliano in campania - Conduttore: Comune di Giugliano in campania		
Valore iniziale: 30.076,20 - Variazioni (+): 0,00 - Ammortamenti (-): 2.406,08		Valore attualizzato: 27.670,12	
Attuale utilizzo del bene: Beneficiario:		Note: Quartiere CASACELLE VIC. BELLOMASSARO S.P. CASACELLE Larghezza mt 2,50 Lunghezza mt 400,00	
Dettaglio interventi - Schede di Attivazione e Variazioni			



Handwritten signature

Informazioni sulla scheda		Valore iniziale	Ammortamenti	Valore attualizzato
Tipo scheda: A - Descrizione: Scheda acquisto - Data attivazione: 01/01/2015 -		30.076,20	2.406,10	27.670,10
		30.076,20	2.406,10	-27.670,10

Codice inventario 929	Descrizione: Strada Comunale Vicinale PARMENTIELLO Ubicazione: , - GIUGLIANO IN CAMPANIA Valore attribuito al bene: 60.152,40 (di cui non ammortizzabile:)	Tipo bene: Strade, Ponti, ecc. Natura: Beni demaniali Codice patrimonio: 1.2.2.01.01.001
	Consegnatario: Comune di Giugliano in campania - Conduttore: Comune di Giugliano in campania	
Valore iniziale: 60.152,40 - Variazioni (+): 0,00 - Ammortamenti (-): 4.812,20		Valore attualizzato: 55.340,20

Attuale utilizzo del bene: Beneficiario:	Note: Quartiere CASACELLE S.P. CASACELLE VIC. CASACELLE Larghezza mt 4,50 Lunghezza mt 2550 istituita con Delibera del Commissario Straordinario n. 720 del 01/06/1973 e successiva Delibera di Consiglio Comunale n. 17 del 10/03/1975
---	--

Dettaglio interventi - Schede di Attivazione e Variazioni		Valore iniziale	Ammortamenti	Valore attualizzato
Informazioni sulla scheda				
Tipo scheda: A - Descrizione: Scheda acquisto - Data attivazione: 01/01/2015 -		60.152,40	4.812,19	55.340,21
		60.152,40	4.812,19	55.340,21

Codice inventario 930	Descrizione: Strada Comunale Vicinale PIOPI Ubicazione: , - GIUGLIANO IN CAMPANIA Valore attribuito al bene: 105.266,70 (di cui non ammortizzabile:)	Tipo bene: Strade, Ponti, ecc. Natura: Beni demaniali Codice patrimonio: 1.2.2.01.01.001
	Consegnatario: Comune di Giugliano in campania - Conduttore: Comune di Giugliano in campania	
Valore iniziale: 105.266,70 - Variazioni (+): 0,00 - Ammortamenti (-): 8.421,32		Valore attualizzato: 96.845,38

Attuale utilizzo del bene: Beneficiario:	Note: Quartiere CASACELLE SV SAN CESARO ASSE MEDIANO Lunghezza 1425,00 Larghezza 3,00 istituita con Delibera del Commissario straordinario n. 720 del 01/06/1973 e successiva Delibera di Consiglio Comunale n. 17 del 10/03/1975.
---	---

Dettaglio interventi - Schede di Attivazione e Variazioni		Valore iniziale	Ammortamenti	Valore attualizzato
Informazioni sulla scheda				
Tipo scheda: A - Descrizione: Scheda acquisto - Data attivazione: 01/01/2015 -		105.266,70	8.421,34	96.845,36
		105.266,70	8.421,34	96.845,36

Codice inventario 931	Descrizione: Vicinale RANNOLA Ubicazione: , - GIUGLIANO IN CAMPANIA Valore attribuito al bene: 505.280,16 (di cui non ammortizzabile:)	Tipo bene: Strade, Ponti, ecc. Natura: Beni demaniali Codice patrimonio: 1.2.2.01.01.001



Handwritten signature

Consegnatario: Comune di Giugliano in campania - Conduttore: Comune di Giugliano in campania			
Valore iniziale: 505.280,16 - Variazioni (+): 0,00 - Ammortamenti (-): 40.422,40		Valore attualizzato: 464.857,76	
Attuale utilizzo del bene: Beneficiario:		Note: Quartiere VARCATURO VIA MADONNA DEL PANTANO (VARCATURO) Larghezza mt 5,00 Lunghezza mt 1260,00	
Dettaglio interventi - Schede di Attivazione e Variazioni			
Informazioni sulla scheda		Valore iniziale	Ammortamenti
			Valore attualizzato
Tipo scheda: A - Descrizione: Scheda acquisto - Data attivazione: 01/01/2015 -		505.280,16	40.422,41
		505.280,16	464.857,75

Codice inventario 932	Descrizione: Vicinale RECAPITO Ubicazione: , - GIUGLIANO IN CAMPANIA Valore attribuito al bene: 982.489,20 (di cui non ammortizzabile:)		Tipo bene: Strade, Ponti, ecc. Natura: Beni demaniali Codice patrimonio: 1.2.2.01.01.01.001	
	Consegnatario: Comune di Giugliano in campania - Conduttore: Comune di Giugliano in campania			
Valore iniziale: 982.489,20 - Variazioni (+): 0,00 - Ammortamenti (-): 78.599,12		Valore attualizzato: 903.890,08		
Attuale utilizzo del bene: Beneficiario:		Note: Quartiere SAN NULLO VIA SANNULLO MASSERIA VECCHIA Larghezza mt 7,00 Lunghezza mt 1750,00		
Dettaglio interventi - Schede di Attivazione e Variazioni				
Informazioni sulla scheda		Valore iniziale	Ammortamenti	Valore attualizzato
Tipo scheda: A - Descrizione: Scheda acquisto - Data attivazione: 01/01/2015 -		982.489,20	78.599,14	903.890,06
		982.489,20	78.599,14	903.890,06

Codice inventario 933	Descrizione: Vicinale REGINELLA Ubicazione: , - GIUGLIANO IN CAMPANIA Valore attribuito al bene: 375.952,50 (di cui non ammortizzabile:)		Tipo bene: Strade, Ponti, ecc. Natura: Beni demaniali Codice patrimonio: 1.2.2.01.01.01.001	
	Consegnatario: Comune di Giugliano in campania - Conduttore: Comune di Giugliano in campania			
Valore iniziale: 375.952,50 - Variazioni (+): 0,00 - Ammortamenti (-): 30.076,20		Valore attualizzato: 345.876,30		
Attuale utilizzo del bene: Beneficiario:		Note: Quartiere SANNULLO VIA MADONNA DEL PANTANO SC GROTTA DEL SOLE Lunghezza 2500,00 Larghezza 3,00		
Dettaglio interventi - Schede di Attivazione e Variazioni				
Informazioni sulla scheda		Valore iniziale	Ammortamenti	Valore attualizzato
Tipo scheda: A - Descrizione: Scheda acquisto - Data attivazione: 01/01/2015 -		375.952,50	30.076,20	345.876,30
		375.952,50	30.076,20	345.876,30

Codice inventario 934	Descrizione: Vicinale RICCIO Ubicazione: , - GIUGLIANO IN CAMPANIA Valore attribuito al bene: 240.609,60 (di cui non ammortizzabile:)		Tipo bene: Strade, Ponti, ecc. Natura: Beni demaniali Codice patrimonio: 1.2.2.01.01.01.001	
	Consegnatario: Comune di Giugliano in campania - Conduttore: Comune di Giugliano in campania			



Handwritten signature and initials.

Consegnatario: Comune di Giugliano in campania - Conduttore: Comune di Giugliano in campania			
Valore iniziale: 240.609,60 - Variazioni (+): 0,00 - Ammortamenti (-): 19.248,76		Valore attualizzato: 221.360,84	
Attuale utilizzo del bene: Beneficiario:		Note: Quartiere RICCIO VIA SAN FRANCESCO A PATRIA SV SALICE Lunghezza 1200,00 Larghezza 4,00	
Dettaglio interventi - Schede di Attivazione e Variazioni			
Informazioni sulla scheda		Valore iniziale	Ammortamenti
Tipo scheda: A - Descrizione: Scheda acquisto - Data attivazione: 01/01/2015 -		240.609,60	19.248,77
		240.609,60	19.248,77
			221.360,83
			221.360,83

Codice inventario 935	Descrizione: Strada Vicinale Comunale S. IULIANO Ubicazione: , - GIUGLIANO IN CAMPANIA Valore attribuito al bene: 556.409,70 (di cui non ammortizzabile:)	Tipo bene: Strade, Ponti, ecc. Natura: Beni demaniali Codice patrimonio: 1.2.2.01.01.001	
	Consegnatario: Comune di Giugliano in campania - Conduttore: Comune di Giugliano in campania		
Valore iniziale: 556.409,70 - Variazioni (+): 0,00 - Ammortamenti (-): 44.512,76		Valore attualizzato: 511.896,94	
Attuale utilizzo del bene: Beneficiario:		Note: Quartiere RICCIO SV S. M. A CUBITO ZONA ASI Lunghezza 1000,00 Larghezza 3,00 istituita con Delibera del Commissario straordinario n. 720 del 01/06/1973 e successivamente con Delibera di Consiglio comunale n. 17 del 10/03/1975.	
Dettaglio interventi - Schede di Attivazione e Variazioni			
Informazioni sulla scheda		Valore iniziale	Ammortamenti
Tipo scheda: A - Descrizione: Scheda acquisto - Data attivazione: 01/01/2015 -		556.409,70	44.512,78
		556.409,70	44.512,78
			511.896,92
			511.896,92

Codice inventario 936	Descrizione: VIA S. M. A CUBITO Ubicazione: , - GIUGLIANO IN CAMPANIA Valore attribuito al bene: 300.762,00 (di cui non ammortizzabile:)	Tipo bene: Strade, Ponti, ecc. Natura: Beni demaniali Codice patrimonio: 1.2.2.01.01.001	
	Consegnatario: Comune di Giugliano in campania - Conduttore: Comune di Giugliano in campania		
Valore iniziale: 300.762,00 - Variazioni (+): 0,00 - Ammortamenti (-): 24.060,96		Valore attualizzato: 276.701,04	
Attuale utilizzo del bene: Beneficiario:		Note: Quartiere RICCIO Dalla ex Pirelli lunghezza mt. 7.000 larghezza mt. 7,00 Delibera del Commissario Straordinario n. 720 del 01/06/1973 verificare altre variazioni . SP ISCHITELLA-TRENTOLA SV LO SPESSO-FERROVIA Lunghezza 2009,00 Larghezza 3,00	
Dettaglio interventi - Schede di Attivazione e Variazioni			
Informazioni sulla scheda		Valore iniziale	Ammortamenti
Tipo scheda: A - Descrizione: Scheda acquisto - Data attivazione: 01/01/2015 -		300.762,00	24.060,96
		300.762,00	24.060,96
			276.701,04
			276.701,04



Handwritten signature

Codice inventario 937	Descrizione: Vicinale SALICE Ubicazione: , - GIUGLIANO IN CAMPANIA Valore attribuito al bene: 320.812,80 (di cui non ammortizzabile:)	Tipo bene: Strade, Ponti, ecc. Natura: Beni demaniali Codice patrimonio: 1.2.2.01.01.01.001
	Consegnatario: Comune di Giugliano in campania - Conduttore: Comune di Giugliano in campania	
Valore iniziale: 320.812,80 - Variazioni (+): 0,00 - Ammortamenti (-): 25.665,04		Valore attualizzato: 295.147,76
Attuale utilizzo del bene: Beneficiario:	Note: Quartiere RICCIO SV VIATICALI TRAVERSA Lunghezza 1000,00 Larghezza 4,00	
Dettaglio interventi – Schede di Attivazione e Variazioni		
Informazioni sulla scheda		
	Valore iniziale	Ammortamenti
		Valore attualizzato
Tipo scheda: A - Descrizione: Scheda acquisto - Data attivazione: 01/01/2015 -		
	320.812,80	25.665,02
	320.812,80	295.147,78

Codice inventario 938	Descrizione: Vicinale SALICELLE Ubicazione: , - GIUGLIANO IN CAMPANIA Valore attribuito al bene: 157.900,05 (di cui non ammortizzabile:)	Tipo bene: Strade, Ponti, ecc. Natura: Beni demaniali Codice patrimonio: 1.2.2.01.01.01.001
	Consegnatario: Comune di Giugliano in campania - Conduttore: Comune di Giugliano in campania	
Valore iniziale: 157.900,05 - Variazioni (+): 0,00 - Ammortamenti (-): 12.632,00		Valore attualizzato: 145.268,05
Attuale utilizzo del bene: Beneficiario:	Note: Quartiere PATRIA COMUNE DI QUALIANO VIA VIC. CHIATANO-BARRACANO Lunghezza 450,00 Larghezza 7,00	
Dettaglio interventi – Schede di Attivazione e Variazioni		
Informazioni sulla scheda		
	Valore iniziale	Ammortamenti
		Valore attualizzato
Tipo scheda: A - Descrizione: Scheda acquisto - Data attivazione: 01/01/2015 -		
	157.900,05	12.632,00
	157.900,05	145.268,05

Codice inventario 939	Descrizione: Vicinale SAN CESARO Ubicazione: , - GIUGLIANO IN CAMPANIA Valore attribuito al bene: 451.143,00 (di cui non ammortizzabile:)	Tipo bene: Strade, Ponti, ecc. Natura: Beni demaniali Codice patrimonio: 1.2.2.01.01.01.001
	Consegnatario: Comune di Giugliano in campania - Conduttore: Comune di Giugliano in campania	
Valore iniziale: 451.143,00 - Variazioni (+): 0,00 - Ammortamenti (-): 36.091,44		Valore attualizzato: 415.051,56
Attuale utilizzo del bene: Beneficiario:	Note: Quartiere CASACELLE SC EPITAFFIO PER BARRACANO SV CASACOGNATO Lunghezza 3000,00 Larghezza 3,00	
Dettaglio interventi – Schede di Attivazione e Variazioni		
Informazioni sulla scheda		
	Valore iniziale	Ammortamenti
		Valore attualizzato
Tipo scheda: A - Descrizione: Scheda acquisto - Data attivazione: 01/01/2015 -		
	451.143,00	36.091,44
	451.143,00	415.051,56



Codice inventario 940	Descrizione: Vicinale SAN GIROLAMO O MONSIGNORE Ubicazione: , - GIUGLIANO IN CAMPANIA Valore attribuito al bene: 210.533,40 (di cui non ammortizzabile:)	Tipo bene: Strade, Ponti, ecc. Natura: Beni demaniali Codice patrimonio: 1.2.2.01.01.01.001	
	Consegnatario: Comune di Giugliano in campania - Conduttore: Comune di Giugliano in campania		
Valore iniziale: 210.533,40 - Variazioni (+): 0,00 - Ammortamenti (-): 16.842,68		Valore attualizzato: 193.690,72	
Attuale utilizzo del bene: Beneficiario:		Note: Quartiere LAGO PATRIA VIC. TRAV. MADONNA DEL PANTANO VIC. MONTEVERGINE Lunghezza mt 4550,00 Larghezza mt 3,00 Istituita con Delibera del Commissario Straordinario n. 720 del 01/05/1973 e successiva delibera di Consiglio comunale n. 17 del 10/03/1975	
Dettaglio interventi - Schede di Attivazione e Variazioni			
Informazioni sulla scheda		Valore iniziale	Ammortamenti
		210.533,40	16.842,67
		210.533,40	16.842,67
Tipo scheda: A - Descrizione: Scheda acquisto - Data attivazione: 01/01/2015 -		193.690,73	193.690,73

Codice inventario 941	Descrizione: Vicinale SANTA PATENA Ubicazione: , - GIUGLIANO IN CAMPANIA Valore attribuito al bene: 375.952,50 (di cui non ammortizzabile:)	Tipo bene: Strade, Ponti, ecc. Natura: Beni demaniali Codice patrimonio: 1.2.2.01.01.01.001	
	Consegnatario: Comune di Giugliano in campania - Conduttore: Comune di Giugliano in campania		
Valore iniziale: 375.952,50 - Variazioni (+): 0,00 - Ammortamenti (-): 30.076,20		Valore attualizzato: 345.876,30	
Attuale utilizzo del bene: Beneficiario:		Note: Quartiere EX PIRELLI SP S. M. A CUBITO SV CERVANO Lunghezza 2500,00 Larghezza 3,00	
Dettaglio interventi - Schede di Attivazione e Variazioni			
Informazioni sulla scheda		Valore iniziale	Ammortamenti
		375.952,50	30.076,20
		375.952,50	30.076,20
Tipo scheda: A - Descrizione: Scheda acquisto - Data attivazione: 01/01/2015 -		345.876,30	345.876,30

Codice inventario 942	Descrizione: Vicinale SANT'ANNA Ubicazione: , - GIUGLIANO IN CAMPANIA Valore attribuito al bene: 135.342,90 (di cui non ammortizzabile:)	Tipo bene: Strade, Ponti, ecc. Natura: Beni demaniali Codice patrimonio: 1.2.2.01.01.01.001	
	Consegnatario: Comune di Giugliano in campania - Conduttore: Comune di Giugliano in campania		
Valore iniziale: 135.342,90 - Variazioni (+): 0,00 - Ammortamenti (-): 10.827,44		Valore attualizzato: 124.515,46	
Attuale utilizzo del bene: Beneficiario:		Note: Quartiere EX PIRELLI VIA S. M. A CUBITO VIA SAN FRANCESCO A PATRIA Lunghezza 900,00 Larghezza 3,00	
Dettaglio interventi - Schede di Attivazione e Variazioni			
Informazioni sulla scheda		Valore iniziale	Ammortamenti
		135.342,90	10.827,44
		135.342,90	10.827,44
Tipo scheda: A - Descrizione: Scheda acquisto - Data attivazione: 01/01/2015 -		124.515,46	124.515,46



Handwritten signature

			attualizzato
Tipo scheda: A - Descrizione: Scheda acquisto - Data attivazione: 01/01/2015 -	135.342,90	10.827,43	124.515,47
	135.342,90	10.827,43	124.515,47

Codice inventario 943	Descrizione: Vicinale SANTANTONIO Ubicazione: , - GIUGLIANO IN CAMPANIA Valore attribuito al bene: 97.747,65 (di cui non ammortizzabile:)	Tipo bene: Strade, Ponti, ecc. Natura: Beni demaniali Codice patrimonio: 1.2.2.01.01.01.001	
	Consegnatario: Comune di Giugliano in campania - Conduttore: Comune di Giugliano in campania		
Valore iniziale: 97.747,65 - Variazioni (+): 0,00 - Ammortamenti (-): 7.819,80			Valore attualizzato: 89.927,85
Attuale utilizzo del bene: Beneficiario:		Note: Quartiere CASACELLE SC SANTANTONIO COMUNE DI LUSCIANO Lunghezza 650,00 Larghezza 3,00	
Dettaglio interventi - Schede di Attivazione e Variazioni			
Informazioni sulla scheda		Valore iniziale	Ammortamenti
			Valore attualizzato
Tipo scheda: A - Descrizione: Scheda acquisto - Data attivazione: 01/01/2015 -		97.747,65	89.927,84
		97.747,65	89.927,84

Codice inventario 944	Descrizione: Vicinale SANTORO Ubicazione: , - GIUGLIANO IN CAMPANIA Valore attribuito al bene: 90.228,60 (di cui non ammortizzabile:)	Tipo bene: Strade, Ponti, ecc. Natura: Beni demaniali Codice patrimonio: 1.2.2.01.01.01.001	
	Consegnatario: Comune di Giugliano in campania - Conduttore: Comune di Giugliano in campania		
Valore iniziale: 90.228,60 - Variazioni (+): 0,00 - Ammortamenti (-): 7.218,28			Valore attualizzato: 83.010,32
Attuale utilizzo del bene: Beneficiario:		Note: Quartiere EX PIRELLI SP S. M. A CUBITO SV CELLARIELLO Lunghezza 2800,00 Larghezza 4,50 Istituita con Delibera del Commissario Straordinario n. 720 del 01/06/1973 e successiva Delibera di Consiglio Comunale n. 17 del 10/03/1975	
Dettaglio interventi - Schede di Attivazione e Variazioni			
Informazioni sulla scheda		Valore Iniziale	Ammortamenti
			Valore attualizzato
Tipo scheda: A - Descrizione: Scheda acquisto - Data attivazione: 01/01/2015 -		90.228,60	83.010,31
		90.228,60	83.010,31

Codice inventario 945	Descrizione: Vicinale SCARAFEA O SCAFAREA Ubicazione: , - GIUGLIANO IN CAMPANIA Valore attribuito al bene: 126.320,04 (di cui non ammortizzabile:)	Tipo bene: Strade, Ponti, ecc. Natura: Beni demaniali Codice patrimonio: 1.2.2.01.01.01.001	
	Consegnatario: Comune di Giugliano in campania - Conduttore: Comune di Giugliano in campania		
Valore iniziale: 126.320,04 - Variazioni (+): 0,00 - Ammortamenti (-): 10.105,60			Valore attualizzato: 116.214,44
Attuale utilizzo del bene:		Note: Quartiere EX PIRELLI	



Beneficiario:		VIC. S.M. A CUBITO VIC. CIMOTONDO Lunghezza 1400,00 Larghezza 3,00		
Dettaglio interventi – Schede di Attivazione e Variazioni				
Informazioni sulla scheda		Valore iniziale	Ammortamenti	Valore attualizzato
Tipo scheda: A - Descrizione: Scheda acquisto - Data attivazione: 01/01/2015 -		126.320,04	10.105,60	116.214,44
		126.320,04	10.105,60	116.214,44

Codice inventario 946	Descrizione: Vicinale SCHIAVI Ubicazione: , - GIUGLIANO IN CAMPANIA Valore attribuito al bene: 54.137,16 (di cui non ammortizzabile:)	Tipo bene: Strade, Ponti, ecc. Natura: Beni demaniali Codice patrimonio: 1.2.2.01.01.01.001		
	Consegnatario: Comune di Giugliano in campania - Conduttore: Comune di Giugliano in campania			
Valore iniziale: 54.137,16 - Variazioni (+): 0,00 - Ammortamenti (-): 4.330,96		Valore attualizzato: 49.806,20		
Attuale utilizzo del bene: Beneficiario:		Note: Quartiere EX PIRELLI SV CUPA SAN FRANCESCO ZONA ASI Lunghezza 600,00 Larghezza 3,00		
Dettaglio interventi – Schede di Attivazione e Variazioni				
Informazioni sulla scheda		Valore iniziale	Ammortamenti	Valore attualizzato
Tipo scheda: A - Descrizione: Scheda acquisto - Data attivazione: 01/01/2015 -		54.137,16	4.330,97	49.806,19
		54.137,16	4.330,97	49.806,19

Codice inventario 947	Descrizione: Vicinale SCOMUNICA Ubicazione: , - GIUGLIANO IN CAMPANIA Valore attribuito al bene: 190.081,58 (di cui non ammortizzabile:)	Tipo bene: Strade, Ponti, ecc. Natura: Beni demaniali Codice patrimonio: 1.2.2.01.01.01.001		
	Consegnatario: Comune di Giugliano in campania - Conduttore: Comune di Giugliano in campania			
Valore iniziale: 190.081,58 - Variazioni (+): 0,00 - Ammortamenti (-): 15.206,52		Valore attualizzato: 174.875,06		
Attuale utilizzo del bene: Beneficiario:		Note: Quartiere SAN NULLO SAN NULLO Larghezza mt 10,00 Lunghezza mt 237,00		
Dettaglio interventi – Schede di Attivazione e Variazioni				
Informazioni sulla scheda		Valore iniziale	Ammortamenti	Valore attualizzato
Tipo scheda: A - Descrizione: Scheda acquisto - Data attivazione: 01/01/2015 -		190.081,58	15.206,53	174.875,05
		190.081,58	15.206,53	174.875,05

Codice inventario 948	Descrizione: Vicinale SCUOTTO Ubicazione: , - GIUGLIANO IN CAMPANIA Valore attribuito al bene: 401.016,00 (di cui non ammortizzabile:)	Tipo bene: Strade, Ponti, ecc. Natura: Beni demaniali Codice patrimonio: 1.2.2.01.01.01.001		
	Consegnatario: Comune di Giugliano in campania - Conduttore: Comune di Giugliano in campania			




Handwritten signature

Valore iniziale: 401.016,00 - Variazioni (+): 0,00 - Ammortamenti (-): 32.081,28		Valore attualizzato: 368.934,72		
Attuale utilizzo del bene: Beneficiario:		Note: Quartiere SAN NULLO VIA SAN NULLO Larghezza mt 10,00 Lunghezza mt 500,00		
Dettaglio interventi – Schede di Attivazione e Variazioni				
Informazioni sulla scheda		Valore iniziale	Ammortamenti	Valore attualizzato
Tipo scheda: A - Descrizione: Scheda acquisto - Data attivazione: 01/01/2015 -		401.016,00	32.081,28	368.934,72
		401.016,00	32.081,28	368.934,72

Codice inventario 949	Descrizione: Vicinale SELICELLE Ubicazione: , - GIUGLIANO IN CAMPANIA Valore attribuito al bene: 224.969,97 (di cui non ammortizzabile:)		Tipo bene: Strade, Ponti, ecc. Natura: Beni demaniali Codice patrimonio: 1.2.2.01.01.01.001	
	Consegnatario: Comune di Giugliano in campania - Conduttore: Comune di Giugliano in campania			
Valore iniziale: 224.969,97 - Variazioni (+): 0,00 - Ammortamenti (-): 17.997,60		Valore attualizzato: 206.972,37		
Attuale utilizzo del bene: Beneficiario:		Note: Quartiere MONTAGNELLA VIA OASI SACRO CUORE SV PURGATORIO Larghezza mt 8,50 Lunghezza mt 330,00		
Dettaglio interventi – Schede di Attivazione e Variazioni				
Informazioni sulla scheda		Valore iniziale	Ammortamenti	Valore attualizzato
Tipo scheda: A - Descrizione: Scheda acquisto - Data attivazione: 01/01/2015 -		224.969,97	17.997,60	206.972,37
		224.969,97	17.997,60	206.972,37

Codice inventario 950	Descrizione: Vicinale SETTE CAINATI Ubicazione: , - GIUGLIANO IN CAMPANIA Valore attribuito al bene: 300.762,00 (di cui non ammortizzabile:)		Tipo bene: Strade, Ponti, ecc. Natura: Beni demaniali Codice patrimonio: 1.2.2.01.01.01.001	
	Consegnatario: Comune di Giugliano in campania - Conduttore: Comune di Giugliano in campania			
Valore iniziale: 300.762,00 - Variazioni (+): 0,00 - Ammortamenti (-): 24.060,96		Valore attualizzato: 276.701,04		
Attuale utilizzo del bene: Beneficiario:		Note: Quartiere SANNULLO Strada Comunale esterna Via sette Cainati Delibera del Commissario Straordinario n. 720 del 01/06/1973 lunghezza m. 2.600,00 larghezza mt. 3,00 e successiva Delibera di Consiglio Comunale n. 17 del 10/03/1975 SP GROTTA DELL'OLMO SC CANOSA Lunghezza 2000,00 Larghezza 3,00		
Dettaglio interventi – Schede di Attivazione e Variazioni				
Informazioni sulla scheda		Valore iniziale	Ammortamenti	Valore attualizzato
Tipo scheda: A - Descrizione: Scheda acquisto - Data attivazione: 01/01/2015 -		300.762,00	24.060,96	276.701,04
		300.762,00	24.060,96	276.701,04

Codice inventario	Descrizione: Vicinale SOGLIANO Ubicazione: , - GIUGLIANO IN CAMPANIA	Tipo bene: Strade, Ponti, ecc. Natura: Beni demaniali
--------------------------	---	--




951	Valore attribuito al bene: 451.143,00 (di cui non ammortizzabile:)	Codice patrimonio: 1.2.2.01.01.01.001		
Consegnatario: Comune di Giugliano in campania - Conduttore: Comune di Giugliano in campania				
Valore iniziale: 451.143,00 - Variazioni (+): 0,00 - Ammortamenti (-): 36.091,44		Valore attualizzato: 415.051,56		
Attuale utilizzo del bene: Beneficiario:		Note: Quartiere EX PIRELLI SP S. M. A CUBITO SV CENTORA Lunghezza 3000,00 Larghezza 3,00		
Dettaglio interventi - Schede di Attivazione e Variazioni				
Informazioni sulla scheda		Valore iniziale	Ammortamenti	Valore attualizzato
Tipo scheda: A - Descrizione: Scheda acquisto - Data attivazione: 01/01/2015 -		451.143,00	36.091,44	415.051,56
		451.143,00	36.091,44	415.051,56

Codice inventario 952	Descrizione: Vicinale SORBE ROSSE O SPAZZINI Ubicazione: , - GIUGLIANO IN CAMPANIA Valore attribuito al bene: 180.457,20 (di cui non ammortizzabile:)	Tipo bene: Strade, Ponti, ecc. Natura: Beni demaniali Codice patrimonio: 1.2.2.01.01.01.001		
Consegnatario: Comune di Giugliano in campania - Conduttore: Comune di Giugliano in campania				
Valore iniziale: 180.457,20 - Variazioni (+): 0,00 - Ammortamenti (-): 14.436,56		Valore attualizzato: 166.020,64		
Attuale utilizzo del bene: Beneficiario:		Note: Quartiere MONACI SC SORBE ROSSE SV TRAV. CAPPUCCINI Lunghezza 750,00 Larghezza 3,00		
Dettaglio interventi - Schede di Attivazione e Variazioni				
Informazioni sulla scheda		Valore iniziale	Ammortamenti	Valore attualizzato
Tipo scheda: A - Descrizione: Scheda acquisto - Data attivazione: 01/01/2015 -		180.457,20	14.436,58	166.020,62
		180.457,20	14.436,58	166.020,62

Codice inventario 953	Descrizione: Vicinale TORRE DEGL'INCURABILI Ubicazione: , - GIUGLIANO IN CAMPANIA Valore attribuito al bene: 545.371,76 (di cui non ammortizzabile:)	Tipo bene: Strade, Ponti, ecc. Natura: Beni demaniali Codice patrimonio: 1.2.2.01.01.01.001		
Consegnatario: Comune di Giugliano in campania - Conduttore: Comune di Giugliano in campania				
Valore iniziale: 545.371,76 - Variazioni (+): 0,00 - Ammortamenti (-): 43.629,76		Valore attualizzato: 501.742,00		
Attuale utilizzo del bene: Beneficiario:		Note: Quartiere VARCATURO VIA MADONNA DEL PANTANO ZACCARIA Larghezza mt 4,00 Lunghezza mt 1700,00		
Dettaglio interventi - Schede di Attivazione e Variazioni				
Informazioni sulla scheda		Valore iniziale	Ammortamenti	Valore attualizzato
Tipo scheda: A - Descrizione: Scheda acquisto - Data attivazione: 01/01/2015 -		545.371,76	43.629,74	501.742,02
		545.371,76	43.629,74	501.742,02

Codice inventario Pagina 172 di 193	Descrizione: Vicinale TRENGA	Tipo bene: Strade, Ponti, ecc.		
---	------------------------------	--------------------------------	--	--



Ubicazione: , - GIUGLIANO IN CAMPANIA Valore attribuito al bene: 300.762,00 (di cui non ammortizzabile:)		Natura: Beni demaniali Codice patrimonio: 1.2.2.01.01.001	
Consegnatario: Comune di Giugliano in campania - Conduttore: Comune di Giugliano in campania		Valore attuale: 276.701,04	
Valore iniziale: 300.762,00 - Variazioni (+): 0,00 - Ammortamenti (-): 24.060,96			
Attuale utilizzo del bene: Beneficiario:		Note: Quartiere RICCIO VIALE FERROVIA DELLO STATO SP SVINCOLO CARRAFIELLO Lunghezza 2000,00 Larghezza 3,00 istituita con Delibera del Commissario Straordinario n. 720 del 01/06/1973 e successiva Delibera di Consiglio Comunale n. 17 del 10/03/1975	
Dettaglio interventi - Schede di Attivazione e Variazioni			
Informazioni sulla scheda		Valore iniziale	Ammortamenti
		276.701,04	24.060,96
Tipo scheda: A - Descrizione: Scheda acquisto - Data attivazione: 01/01/2015 -		300.762,00	24.060,96
		300.762,00	24.060,96

Codice inventario 955		Descrizione: Vicinale VECCHIA GIUGLIANO PARETE Ubicazione: , - GIUGLIANO IN CAMPANIA Valore attribuito al bene: 360.914,40 (di cui non ammortizzabile:)		Tipo bene: Strade, Ponti, ecc. Natura: Beni demaniali Codice patrimonio: 1.2.2.01.01.001	
Consegnatario: Comune di Giugliano in campania - Conduttore: Comune di Giugliano in campania		Valore attuale: 332.041,24			
Valore iniziale: 360.914,40 - Variazioni (+): 0,00 - Ammortamenti (-): 28.873,16					
Attuale utilizzo del bene: Beneficiario:		Note: Quartiere CASACELLE SP CASACELLE COMUNE DI PARETE Lunghezza 4000,00 Larghezza 3,00			
Dettaglio interventi - Schede di Attivazione e Variazioni					
Informazioni sulla scheda		Valore iniziale	Ammortamenti	Valore attuale	
		332.041,25	28.873,15		
Tipo scheda: A - Descrizione: Scheda acquisto - Data attivazione: 01/01/2015 -		360.914,40	28.873,15		
		360.914,40	28.873,15		

Codice inventario 956		Descrizione: Vicinale VECCHIA SAN NULLO Ubicazione: , - GIUGLIANO IN CAMPANIA Valore attribuito al bene: 80.203,20 (di cui non ammortizzabile:)		Tipo bene: Strade, Ponti, ecc. Natura: Beni demaniali Codice patrimonio: 1.2.2.01.01.001	
Consegnatario: Comune di Giugliano in campania - Conduttore: Comune di Giugliano in campania		Valore attuale: 73.786,94			
Valore iniziale: 80.203,20 - Variazioni (+): 0,00 - Ammortamenti (-): 6.416,24					
Attuale utilizzo del bene: Beneficiario:		Note: Quartiere SANNULLO COMUNE DI QUALIANO LICOLA Lunghezza ? Larghezza ?			
Dettaglio interventi - Schede di Attivazione e Variazioni					
Informazioni sulla scheda		Valore iniziale	Ammortamenti	Valore attuale	
		73.786,94	6.416,26		
Tipo scheda: A - Descrizione: Scheda acquisto - Data attivazione: 01/01/2015 -		80.203,20	6.416,26		
		80.203,20	6.416,26		



df
B

Codice inventario 957	Descrizione: Vicinale VIATICALI Ubicazione: , - GIUGLIANO IN CAMPANIA Valore attribuito al bene: 406.028,70 (di cui non ammortizzabile:)	Tipo bene: Strade, Ponti, ecc. Natura: Beni demaniali Codice patrimonio: 1.2.2.01.01.01.001	
	Consegnatario: Comune di Giugliano in campania - Conduttore: Comune di Giugliano in campania		
Valore iniziale: 406.028,70 - Variazioni (+): 0,00 - Ammortamenti (-): 32.482,28		Valore attualizzato: 373.546,42	
Attuale utilizzo del bene: Beneficiario:		Note: Quartiere RICCIO VIA SAN FRANCESCO A PATRIA VIA SANNULLO Lunghezza 2700,00 Larghezza 3,00	
Dettaglio interventi - Schede di Attivazione e Variazioni			
Informazioni sulla scheda		Valore iniziale	Ammortamenti
Tipo scheda: A - Descrizione: Scheda acquisto - Data attivazione: 01/01/2015 -		406.028,70	32.482,30
		406.028,70	32.482,30
			Valore attualizzato
			373.546,40

Codice inventario 958	Descrizione: Vicinale ZACCARIA Ubicazione: , - GIUGLIANO IN CAMPANIA Valore attribuito al bene: 601.524,00 (di cui non ammortizzabile:)	Tipo bene: Strade, Ponti, ecc. Natura: Beni demaniali Codice patrimonio: 1.2.2.01.01.01.001	
	Consegnatario: Comune di Giugliano in campania - Conduttore: Comune di Giugliano in campania		
Valore iniziale: 601.524,00 - Variazioni (+): 0,00 - Ammortamenti (-): 48.121,92		Valore attualizzato: 553.402,08	
Attuale utilizzo del bene: Beneficiario:		Note: Quartiere SANNULLO SP GROTTA DELL'OLMO TRAVERSA Lunghezza 1500,00 Larghezza 5,00	
Dettaglio interventi - Schede di Attivazione e Variazioni			
Informazioni sulla scheda		Valore iniziale	Ammortamenti
Tipo scheda: A - Descrizione: Scheda acquisto - Data attivazione: 01/01/2015 -		601.524,00	48.121,92
		601.524,00	48.121,92
			Valore attualizzato
			553.402,08

Codice inventario 959	Descrizione: zona cimitero VIALE DELLA MADDALENA Ubicazione: , - GIUGLIANO IN CAMPANIA Valore attribuito al bene: 0,00 (di cui non ammortizzabile:)	Tipo bene: Strade, Ponti, ecc. Natura: Beni demaniali Codice patrimonio: 1.2.2.01.01.01.001	
	Consegnatario: Comune di Giugliano in campania - Conduttore: Comune di Giugliano in campania		
Valore iniziale: 0,00 - Variazioni (+): 0,00 - Ammortamenti (-): 0,00		Valore attualizzato: 0,00	
Attuale utilizzo del bene: Beneficiario:		Note: Valutazione inclusa nel dimitero Quartiere cimitero Delibera di C.C. N. 31 del 24/03/1987	
Dettaglio interventi - Schede di Attivazione e Variazioni			
Informazioni sulla scheda		Valore iniziale	Ammortamenti
Tipo scheda: A - Descrizione: Scheda acquisto - Data attivazione: 01/01/2015 -		0,00	0,00
			Valore attualizzato
			0,00



0,00	0,00	0,00
------	------	------

Codice inventario 960	Descrizione: zona cimitero VIALE DEI CRISANTEMI Ubicazione: , - GIUGLIANO IN CAMPANIA Valore attribuito al bene: 0,00 (di cui non ammortizzabile:)	Tipo bene: Strade, Ponti, ecc. Natura: Beni demaniali Codice patrimonio: 1.2.2.01.01.01.001
	Consegnatario: Comune di Giugliano in campania - Conduttore: Comune di Giugliano in campania	
Valore iniziale: 0,00 - Variazioni (+): 0,00 - Ammortamenti (-): 0,00		Valore attualizzato: 0,00
Attuale utilizzo del bene: Beneficiario:		Note:Valutazione inclusa nel cimitero Quartiere cimitero Delibera di C.C. N. 31 del 24/03/1987
Dettaglio interventi – Schede di Attivazione e Variazioni		
Informazioni sulla scheda		Valore iniziale Ammortamenti Valore attualizzato
Tipo scheda: A - Descrizione: Scheda acquisto - Data attivazione: 01/01/2015 -		0,00 0,00 0,00
		0,00 0,00 0,00

Codice inventario 961	Descrizione: zona cimitero VIALE DEI FIORI Ubicazione: , - GIUGLIANO IN CAMPANIA Valore attribuito al bene: 0,00 (di cui non ammortizzabile:)	Tipo bene: Strade, Ponti, ecc. Natura: Beni demaniali Codice patrimonio: 1.2.2.01.01.01.001
	Consegnatario: Comune di Giugliano in campania - Conduttore: Comune di Giugliano in campania	
Valore iniziale: 0,00 - Variazioni (+): 0,00 - Ammortamenti (-): 0,00		Valore attualizzato: 0,00
Attuale utilizzo del bene: Beneficiario:		Note:Valutazione inclusa nel cimitero Quartiere cimitero Delibera di C.C. N. 31 del 24/03/1987
Dettaglio interventi – Schede di Attivazione e Variazioni		
Informazioni sulla scheda		Valore iniziale Ammortamenti Valore attualizzato
Tipo scheda: A - Descrizione: Scheda acquisto - Data attivazione: 01/01/2015 -		0,00 0,00 0,00
		0,00 0,00 0,00

Codice inventario 962	Descrizione: zona cimitero VIALE DEI GAROFANI Ubicazione: , - GIUGLIANO IN CAMPANIA Valore attribuito al bene: 0,00 (di cui non ammortizzabile:)	Tipo bene: Strade, Ponti, ecc. Natura: Beni demaniali Codice patrimonio: 1.2.2.01.01.01.001
	Consegnatario: Comune di Giugliano in campania - Conduttore: Comune di Giugliano in campania	
Valore iniziale: 0,00 - Variazioni (+): 0,00 - Ammortamenti (-): 0,00		Valore attualizzato: 0,00
Attuale utilizzo del bene: Beneficiario:		Note:Valutazione inclusa nel cimitero Quartiere cimitero Delibera di C.C. N. 31 del 24/03/1987
Dettaglio interventi – Schede di Attivazione e Variazioni		
Informazioni sulla scheda		Valore iniziale Ammortamenti Valore attualizzato



Handwritten signature


Tipo scheda: A - Descrizione: Scheda acquisto - Data attivazione: 01/01/2015 -

0,00	0,00	0,00
0,00	0,00	0,00

Codice inventario 963	Descrizione: zona cimitero VIALE DEI RICORDI Ubicazione: , - GIUGLIANO IN CAMPANIA Valore attribuito al bene: 0,00 (di cui non ammortizzabile:)	Tipo bene: Strade, Ponti, ecc. Natura: Beni demaniali Codice patrimonio: 1.2.2.01.01.01.001	
	Consegnatario: Comune di Giugliano in campania - Conduttore: Comune di Giugliano in campania		
Valore iniziale: 0,00 - Variazioni (+): 0,00 - Ammortamenti (-): 0,00		Valore attualizzato: 0,00	
Attuale utilizzo del bene: Beneficiario:		Note:Valutazione inclusa nel cimitero Quartiere cimitero Delibera di C.C. N. 31 del 24/03/1987	
Dettaglio interventi – Schede di Attivazione e Variazioni			
Informazioni sulla scheda		Valore iniziale	Ammortamenti
			Valore attualizzato
Tipo scheda: A - Descrizione: Scheda acquisto - Data attivazione: 01/01/2015 -		0,00	0,00
		0,00	0,00

Codice inventario 964	Descrizione: zona cimitero VIALE DEL DOLORE Ubicazione: , - GIUGLIANO IN CAMPANIA Valore attribuito al bene: 0,00 (di cui non ammortizzabile:)	Tipo bene: Strade, Ponti, ecc. Natura: Beni demaniali Codice patrimonio: 1.2.2.01.01.01.001	
	Consegnatario: Comune di Giugliano in campania - Conduttore: Comune di Giugliano in campania		
Valore iniziale: 0,00 - Variazioni (+): 0,00 - Ammortamenti (-): 0,00		Valore attualizzato: 0,00	
Attuale utilizzo del bene: Beneficiario:		Note:Valutazione inclusa nel cimitero Quartiere cimitero Delibera di C.C. N. 31 del 24/03/1987	
Dettaglio interventi – Schede di Attivazione e Variazioni			
Informazioni sulla scheda		Valore iniziale	Ammortamenti
			Valore attualizzato
Tipo scheda: A - Descrizione: Scheda acquisto - Data attivazione: 01/01/2015 -		0,00	0,00
		0,00	0,00

Codice inventario 965	Descrizione: zona cimitero VIALE DEL LAZZARO Ubicazione: , - GIUGLIANO IN CAMPANIA Valore attribuito al bene: 0,00 (di cui non ammortizzabile:)	Tipo bene: Strade, Ponti, ecc. Natura: Beni demaniali Codice patrimonio: 1.2.2.01.01.01.001	
	Consegnatario: Comune di Giugliano in campania - Conduttore: Comune di Giugliano in campania		
Valore iniziale: 0,00 - Variazioni (+): 0,00 - Ammortamenti (-): 0,00		Valore attualizzato: 0,00	
Attuale utilizzo del bene: Beneficiario:		Note:Valutazione inclusa nel cimitero Quartiere cimitero Delibera di C.C. N. 31 del 24/03/1987	
Dettaglio interventi – Schede di Attivazione e Variazioni			
Informazioni sulla scheda		Valore iniziale	Ammortamenti/ Valore



			attualizzato
Tipo scheda: A - Descrizione: Scheda acquisto - Data attivazione: 01/01/2015 -		0,00	0,00
		0,00	0,00

Codice inventario 966	Descrizione: zona cimitero VIALE DEL PERDONO Ubicazione: , - GIUGLIANO IN CAMPANIA Valore attribuito al bene: 0,00 (di cui non ammortizzabile:)	Tipo bene: Strade, Ponti, ecc. Natura: Beni demaniali Codice patrimonio: 1.2.2.01.01.01.001	
	Consegnatario: Comune di Giugliano in campania - Conduttore: Comune di Giugliano in campania		
Valore iniziale: 0,00 - Variazioni (+): 0,00 - Ammortamenti (-): 0,00		Valore attualizzato: 0,00	
Attuale utilizzo del bene: Beneficiario:		Note: Valutazione inclusa nel cimitero Quartiere cimitero Delibera di C.C. N. 31 del 24/03/1987	
Dettaglio interventi - Schede di Attivazione e Variazioni			
Informazioni sulla scheda		Valore iniziale	Ammortamenti
			Valore attualizzato
Tipo scheda: A - Descrizione: Scheda acquisto - Data attivazione: 01/01/2015 -		0,00	0,00
		0,00	0,00

Codice inventario 967	Descrizione: zona cimitero VIALE DEL PIANTO Ubicazione: , - GIUGLIANO IN CAMPANIA Valore attribuito al bene: 0,00 (di cui non ammortizzabile:)	Tipo bene: Strade, Ponti, ecc. Natura: Beni demaniali Codice patrimonio: 1.2.2.01.01.01.001	
	Consegnatario: Comune di Giugliano in campania - Conduttore: Comune di Giugliano in campania		
Valore iniziale: 0,00 - Variazioni (+): 0,00 - Ammortamenti (-): 0,00		Valore attualizzato: 0,00	
Attuale utilizzo del bene: Beneficiario:		Note: Valutazione inclusa nel cimitero Quartiere cimitero Delibera di C.C. N. 31 del 24/03/1987	
Dettaglio interventi - Schede di Attivazione e Variazioni			
Informazioni sulla scheda		Valore iniziale	Ammortamenti
			Valore attualizzato
Tipo scheda: A - Descrizione: Scheda acquisto - Data attivazione: 01/01/2015 -		0,00	0,00
		0,00	0,00

Codice inventario 968	Descrizione: zona cimitero VIALE DELLA COMMEMORAZIONE Ubicazione: , - GIUGLIANO IN CAMPANIA Valore attribuito al bene: 0,00 (di cui non ammortizzabile:)	Tipo bene: Strade, Ponti, ecc. Natura: Beni demaniali Codice patrimonio: 1.2.2.01.01.01.001	
	Consegnatario: Comune di Giugliano in campania - Conduttore: Comune di Giugliano in campania		
Valore iniziale: 0,00 - Variazioni (+): 0,00 - Ammortamenti (-): 0,00		Valore attualizzato: 0,00	
Attuale utilizzo del bene: Beneficiario:		Note: Valutazione inclusa nel cimitero Quartiere cimitero Delibera di C.C. N. 31 del 24/03/1987	
Dettaglio interventi - Schede di Attivazione e Variazioni			



[Handwritten signature]

Informazioni sulla scheda		Valore iniziale	Ammortamenti	Valore attualizzato
Tipo scheda: A - Descrizione: Scheda acquisto - Data attivazione: 01/01/2015 -		0,00	0,00	0,00
		0,00	0,00	0,00

Codice inventario 969	Descrizione: zona cimitero VIALE DELLA PIETA' Ubicazione: , - GIUGLIANO IN CAMPANIA Valore attribuito al bene: 0,00 (di cui non ammortizzabile:)	Tipo bene: Strade, Ponti, ecc. Natura: Beni demaniali Codice patrimonio: 1.2.2.01.01.01.001	
	Consegnatario: Comune di Giugliano in campania - Conduttore: Comune di Giugliano in campania		
Valore iniziale: 0,00 - Variazioni (+): 0,00 - Ammortamenti (-): 0,00		Valore attualizzato: 0,00	
Attuale utilizzo del bene: Beneficiario:		Note: Valutazione inclusa nel cimitero Quartiere cimitero Delibera di C.C. N. 31 del 24/03/1987	

Informazioni sulla scheda		Valore iniziale	Ammortamenti	Valore attualizzato
Tipo scheda: A - Descrizione: Scheda acquisto - Data attivazione: 01/01/2015 -		0,00	0,00	0,00
		0,00	0,00	0,00

Codice inventario 970	Descrizione: zona cimitero VIALE DELLA RESURREZIONE Ubicazione: , - GIUGLIANO IN CAMPANIA Valore attribuito al bene: 0,00 (di cui non ammortizzabile:)	Tipo bene: Strade, Ponti, ecc. Natura: Beni demaniali Codice patrimonio: 1.2.2.01.01.01.001	
	Consegnatario: Comune di Giugliano in campania - Conduttore: Comune di Giugliano in campania		
Valore iniziale: 0,00 - Variazioni (+): 0,00 - Ammortamenti (-): 0,00		Valore attualizzato: 0,00	
Attuale utilizzo del bene: Beneficiario:		Note: Valutazione inclusa nel cimitero Quartiere cimitero Delibera di C.C. N. 31 del 24/03/1987	

Informazioni sulla scheda		Valore iniziale	Ammortamenti	Valore attualizzato
Tipo scheda: A - Descrizione: Scheda acquisto - Data attivazione: 01/01/2015 -		0,00	0,00	0,00
		0,00	0,00	0,00

Codice inventario 1108	Descrizione: S.P. 1 Circumvallazione Esterna di Napoli primo tratto Ubicazione: , - Valore attribuito al bene: (di cui non ammortizzabile:)	Tipo bene: Strade, Ponti, ecc. Natura: Beni demaniali Codice patrimonio: 1.2.2.01.01.01.001	
	Consegnatario: Non Definito/a - Conduttore: Non Definito/a		
Valore iniziale: 0,00 - Variazioni (+): 0,00 - Ammortamenti (-): 0,00		Valore attualizzato: 0,00	
Attuale utilizzo del bene: Beneficiario:		Note: S.P. 1 Via Circumvallazione Esterna di Napoli : Primo tratto compreso tra l'intersezione con la S.S. 162 (Variante Domitiana) e la S. P. Domitiana Ex S.S. 7 Quater. Delibera Giunta	



[Handwritten signature]

Comunale n. 210 del 28/04/1997 (delimitazione centro abitato). Verbale di consegna S.S. P.P. ricadenti in centro abitato, declassificazione strade provinciali e classificazione delle stesse quali strade comunali in atti prot. n. 5211 del 21/04/2000 redatto in data 14/04/2000.

Dettaglio interventi – Schede di Attivazione e Variazioni			
Informazioni sulla scheda	Valore iniziale	Ammortamenti	Valore attualizzato
Tipo scheda: A - Descrizione: Scheda acquisto - Data attivazione: 11/03/2018 -	0,00	0,00	0,00
	0,00	0,00	0,00

Codice inventario 1124	Descrizione: S. P. 240 Madonna delle Grazie a Cinquevie di Melito Ubicazione: , - Valore attribuito al bene: (di cui non ammortizzabile:) Consegnatario: Non Definito/a - Conduttore: Non Definito/a	Tipo bene: Strade, Ponti, ecc. Natura: Beni demaniali Codice patrimonio: 1.2.2.01.01.001	
Valore iniziale: 0,00 - Variazioni (+): 0,00 - Ammortamenti (-): 0,00		Valore attualizzato: 0,00	
Attuale utilizzo del bene: Beneficiario:		Note: S. P. 240 Madonna delle Grazie a Cinquevie di Melito - Per l'intera estensione tratto ricadente nel territorio comunale, dall'intersezione con la S. P. 18 Mugnano - Giugliano fino alla S. P. 302 San Vito. Delibera Giunta Comunale n. 210 del 28/04/1997 (delimitazione centro abitato). Verbale di consegna S.S. P.P. ricadenti in centro abitato, declassificazione strade provinciali e classificazione delle stesse quali strade comunali in atti prot. n. 5211 del 21/04/2000 redatto in data 14/04/2000.	
Dettaglio interventi – Schede di Attivazione e Variazioni			
Informazioni sulla scheda	Valore iniziale	Ammortamenti	Valore attualizzato
Tipo scheda: A - Descrizione: Scheda acquisto - Data attivazione: 11/03/2018 -	0,00	0,00	0,00
	0,00	0,00	0,00

Codice inventario 1106	Descrizione: Via Carlo Cattaneo Ubicazione: , - Valore attribuito al bene: (di cui non ammortizzabile:) Consegnatario: Non Definito/a - Conduttore: Non Definito/a	Tipo bene: Strade, Ponti, ecc. Natura: Beni demaniali Codice patrimonio: 1.2.2.01.01.001	
Valore iniziale: 0,00 - Variazioni (+): 0,00 - Ammortamenti (-): 0,00		Valore attualizzato: 0,00	
Attuale utilizzo del bene: Beneficiario:		Note: Via Carlo Cattaneo (Via Oasi del S. Cuore lato dietro) Lunghezza mt. Larghezza mt. Delibera di C.C. n. 31 del 24/03/1987.	
Dettaglio interventi – Schede di Attivazione e Variazioni			
Informazioni sulla scheda	Valore iniziale	Ammortamenti	Valore attualizzato
Tipo scheda: A - Descrizione: Scheda acquisto - Data attivazione: 11/03/2018 -	0,00	0,00	0,00
	0,00	0,00	0,00


Codice inventario	Descrizione: Via Mattia Coppola	Tipo bene: Strade, Ponti, ecc.
--------------------------	---------------------------------	--------------------------------



1107	Ubicazione: , - Valore attribuito al bene: (di cui non ammortizzabile:)	Natura: Beni demaniali Codice patrimonio: 1.2.2.01.01.01.001		
	Consegnatario: Non Definito/a - Conduttore: Non Definito/a			
Valore iniziale: 0,00 - Variazioni (+): 0,00 - Ammortamenti (-): 0,00		Valore attualizzato: 0,00		
Attuale utilizzo del bene: Beneficiario:		Note: Via Mattia Coppola (traversa di C.so Campano) istituita con Delibera del Commissario Straordinario n. 720 del 03/06/1973.		
Dettaglio interventi - Schede di Attivazione e Variazioni				
Informazioni sulla scheda		Valore iniziale	Ammortamenti	Valore attualizzato
Tipo scheda: A - Descrizione: Scheda acquisto - Data attivazione: 11/03/2018 -		0,00	0,00	0,00
		0,00	0,00	0,00

Codice inventario 1109	Descrizione: S.P. 1 Circumvallazione Esterna di Napoli secondo tratto Ubicazione: , - Valore attribuito al bene: (di cui non ammortizzabile:)	Tipo bene: Strade, Ponti, ecc. Natura: Beni demaniali Codice patrimonio: 1.2.2.01.01.01.001		
	Consegnatario: Non Definito/a - Conduttore: Non Definito/a			
Valore iniziale: 0,00 - Variazioni (+): 0,00 - Ammortamenti (-): 0,00		Valore attualizzato: 0,00		
Attuale utilizzo del bene: Beneficiario:		Note: S.P. 1 Via Circumvallazione Esterna di Napoli : Secondo tratto compreso tra i centri abitati di Quallano e Villaricca e precisamente dall'intersezione con la S. P. Marchesella al confine con Villaricca fino alla traversa Via Salicelle in direzione Lago Patria, ovvero alla traversa Via Antica Consolare Campana in direzione Casoria, a confine con Quallano. Delibera Giunta Comunale n. 210 del 28/04/1997 (delimitazione centro abitato). Verbale di consegna S.S. P.P. ricadenti in centro abitato, declassificazione strade provinciali e classificazione delle stesse quali strade comunali in atti prot. n. 5211 del 21/04/2000 redatto in data 14/04/2000.		
Dettaglio interventi - Schede di Attivazione e Variazioni				
Informazioni sulla scheda		Valore iniziale	Ammortamenti	Valore attualizzato
Tipo scheda: A - Descrizione: Scheda acquisto - Data attivazione: 11/03/2018 -		0,00	0,00	0,00
		0,00	0,00	0,00

Codice inventario 1110	Descrizione: S.P. 18 Mugnano - Giugliano Ubicazione: , - Valore attribuito al bene: (di cui non ammortizzabile:)	Tipo bene: Strade, Ponti, ecc. Natura: Beni demaniali Codice patrimonio: 1.2.2.01.01.01.001		
	Consegnatario: Non Definito/a - Conduttore: Non Definito/a			
Valore iniziale: 0,00 - Variazioni (+): 0,00 - Ammortamenti (-): 0,00		Valore attualizzato: 0,00		
Attuale utilizzo del bene: Beneficiario:		Note: S. P. 18 Mugnano - Giugliano : Per l'intero tratto ricadente nel territorio comunale, dall'intersezione con la S. P. 240 (Madonna delle Grazie) e la S. P. 47 Campana. Delibera Giunta Comunale n. 210 del 28/04/1997 (delimitazione centro abitato). Verbale di consegna S.S. P.P. ricadenti in centro abitato, declassificazione strade provinciali e classificazione delle stesse quali strade comunali in atti prot. n. 5211 del 21/04/2000 redatto in data 14/04/2000.		
Dettaglio interventi - Schede di Attivazione e Variazioni				



Informazioni sulla scheda		Valore iniziale	Ammortamenti	Valore attualizzato
Tipo scheda: A - Descrizione: Scheda acquisto - Data attivazione: 11/03/2018 -		0,00	0,00	0,00
		0,00	0,00	- 0,00

Codice inventario 1125	Descrizione: S. P. 302 San Vito Ubicazione: , - Valore attribuito al bene: (di cui non ammortizzabile:)	Tipo bene: Strade, Ponti, ecc. Natura: Beni demaniali Codice patrimonio: 1.2.2.01.01.001
	Consegnatario: Non Definito/a - Conduttore: Non Definito/a	
Valore iniziale: 0,00 - Variazioni (+): 0,00 - Ammortamenti (-): 0,00		Valore attualizzato: 0,00
Attuale utilizzo del bene: Beneficiario:		Note: S. P. 302 San Vito : Per l'intero tratto ricadente nel territorio comunale, dall'intersezione con la S. P. Campana fino alla S. P. 240 Madonna delle Grazie. Delibera Giunta Comunale n. 210 del 28/04/1997 (delimitazione centro abitato). Verbale di consegna S.S. P.P. ricadenti in centro abitato, declassificazione strade provinciali e classificazione delle stesse quali strade comunali in atti prot. n. 5211 del 21/04/2000 redatto in data 14/04/2000.

Dettaglio interventi - Schede di Attivazione e Variazioni

Informazioni sulla scheda		Valore iniziale	Ammortamenti	Valore attualizzato
Tipo scheda: A - Descrizione: Scheda acquisto - Data attivazione: 11/03/2018 -		0,00	0,00	0,00
		0,00	0,00	0,00

Codice inventario 1111	Descrizione: S. P. 25 Lago Patria primo tratto Ubicazione: , - Valore attribuito al bene: (di cui non ammortizzabile:)	Tipo bene: Strade, Ponti, ecc. Natura: Beni demaniali Codice patrimonio: 1.2.2.01.01.001
	Consegnatario: Non Definito/a - Conduttore: Non Definito/a	
Valore iniziale: 0,00 - Variazioni (+): 0,00 - Ammortamenti (-): 0,00		Valore attualizzato: 0,00
Attuale utilizzo del bene: Beneficiario:		Note: S. P. 25 Uicola Patria : Primo tratto che si estende dall'altezza Parco Troncone alla traversa Rannola, in direzione Sud . Delibera Giunta Comunale n. 210 del 28/04/1997 (delimitazione centro abitato). Verbale di consegna S.S. P.P. ricadenti in centro abitato, declassificazione strade provinciali e classificazione delle stesse quali strade comunali in atti prot. n. 5211 del 21/04/2000 redatto in data 14/04/2000.

Dettaglio interventi - Schede di Attivazione e Variazioni

Informazioni sulla scheda		Valore iniziale	Ammortamenti	Valore attualizzato
Tipo scheda: A - Descrizione: Scheda acquisto - Data attivazione: 11/03/2018 -		0,00	0,00	0,00
		0,00	0,00	0,00

Codice inventario 1126	Descrizione: S. P. 308 Staffetta Ubicazione: , - Valore attribuito al bene: (di cui non ammortizzabile:)	Tipo bene: Strade, Ponti, ecc. Natura: Beni demaniali Codice patrimonio: 1.2.2.01.01.001




dfu
Dr

Consegnatario: Non Definito/a - Conduttore: Non Definito/a			
Valore iniziale: 0,00 - Variazioni (+): 0,00 - Ammortamenti (-): 0,00			Valore attualizzato: 0,00
Attuale utilizzo del bene: Beneficiario:		Note: S. P. 308 Staffetta : Per l'intera estensione, dall'innesto sulla S. P. 50 Domitiana fino alla S. P. 25 Madonna del Pantano. Delibera Giunta Comunale n. 210 del 28/04/1997 (delimitazione centro abitato). Verbale di consegna S.S. P.P. ricadenti in centro abitato, declassificazione strade provinciali e classificazione delle stesse quali strade comunali in atti prot. n. 5211 del 21/04/2000 redatto in data 14/04/2000.	
Dettaglio interventi - Schede di Attivazione e Variazioni			
Informazioni sulla scheda			
			Valore iniziale Ammortamenti Valore attualizzato
Tipo scheda: A - Descrizione: Scheda acquisto - Data attivazione: 11/03/2018 -			0,00 0,00 0,00
			0,00 0,00 0,00

Codice inventario 1127	Descrizione: S. P. 335 Ripuaria dei Camaldoli Ubicazione: , - Valore attribuito al bene: (di cui non ammortizzabile:)		Tipo bene: Strade, Ponti, ecc. Natura: Beni demaniali Codice patrimonio: 1.2.2.01.01.01.001	
	Consegnatario: Non Definito/a - Conduttore: Non Definito/a			
Valore iniziale: 0,00 - Variazioni (+): 0,00 - Ammortamenti (-): 0,00			Valore attualizzato: 0,00	
Attuale utilizzo del bene: Beneficiario:		Note: S. P. 335 Ripuaria dei Camaldoli : Dall'intersezione con la S. P. 50 Domitiana all'innesto della S. P. 334 Zaccaria (Via Grotta dell'Olmo). Delibera Giunta Comunale n. 210 del 28/04/1997 (delimitazione centro abitato). Verbale di consegna S.S. P.P. ricadenti in centro abitato, declassificazione strade provinciali e classificazione delle stesse quali strade comunali in atti prot. n. 5211 del 21/04/2000 redatto in data 14/04/2000.		
Dettaglio interventi - Schede di Attivazione e Variazioni				
Informazioni sulla scheda				
			Valore iniziale Ammortamenti Valore attualizzato	
Tipo scheda: A - Descrizione: Scheda acquisto - Data attivazione: 11/03/2018 -			0,00 0,00 0,00	
			0,00 0,00 0,00	

Codice inventario 1128	Descrizione: S. P. 375 Giugliano - Parete (Via Fortunata del Forno) Ubicazione: , - Valore attribuito al bene: (di cui non ammortizzabile:)		Tipo bene: Strade, Ponti, ecc. Natura: Beni demaniali Codice patrimonio: 1.2.2.01.01.01.001	
	Consegnatario: Non Definito/a - Conduttore: Non Definito/a			
Valore iniziale: 0,00 - Variazioni (+): 0,00 - Ammortamenti (-): 0,00			Valore attualizzato: 0,00	
Attuale utilizzo del bene: Beneficiario:		Note: S. P. 375 Giugliano - Parete (Via Fortunata del Forno) : Per l'intera estensione, dall'intersezione con la S. P. 47 Campana alla S. P. 426 Innamorati. Delibera Giunta Comunale n. 210 del 28/04/1997 (delimitazione centro abitato). Verbale di consegna S.S. P.P. ricadenti in centro abitato, declassificazione strade provinciali e classificazione delle stesse quali strade comunali in atti prot. n. 5211 del 21/04/2000 redatto in data 14/04/2000.		
Dettaglio interventi - Schede di Attivazione e Variazioni				
Informazioni sulla scheda				
			Valore iniziale Ammortamenti Valore	



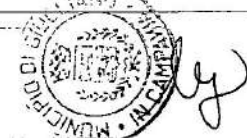
df
df

			attualizzato
Tipo scheda: A - Descrizione: Scheda acquisto - Data attivazione: 11/03/2018 -	0,00	0,00	0,00
	0,00	0,00	0,00

Codice inventario 1129	Descrizione: S. P. 402 San Nullo - Licola Ubicazione: , - Valore attribuito al bene: (di cui non ammortizzabile:)	Tipo bene: Strade, Ponti, ecc. Natura: Beni demaniali Codice patrimonio: 1.2.2.01.01.01.001		
	Consegnatario: Non Definito/a - Conduttore: Non Definito/a			
Valore iniziale: 0,00 - Variazioni (+): 0,00 - Ammortamenti (-): 0,00		Valore attualizzato: 0,00		
Attuale utilizzo del bene: Beneficiario:		Note: S. P. 402 San Nullo - Licola : Per l'intero tratto ricadente nel territorio comunale, dall'intersezione con la S. P. 25 Madonna del Pantano al limite comunale. Delibera Giunta Comunale n. 210 del 28/04/1997 (delimitazione centro abitato). Verbale di consegna S.S. P.P. ricadenti in centro abitato, declassificazione strade provinciali e classificazione delle stesse quali strade comunali in atti prot. n. 5211 del 21/04/2000 redatto in data 14/04/2000.		
Dettaglio interventi -- Schede di Attivazione e Variazioni				
Informazioni sulla scheda		Valore iniziale	Ammortamenti	Valore attualizzato
Tipo scheda: A - Descrizione: Scheda acquisto - Data attivazione: 11/03/2018 -		0,00	0,00	0,00
		0,00	0,00	0,00

Codice inventario 1112	Descrizione: S. P. 25 Lago Patria secondo tratto Ubicazione: , - Valore attribuito al bene: (di cui non ammortizzabile:)	Tipo bene: Strade, Ponti, ecc. Natura: Beni demaniali Codice patrimonio: 1.2.2.01.01.01.001		
	Consegnatario: Non Definito/a - Conduttore: Non Definito/a			
Valore iniziale: 0,00 - Variazioni (+): 0,00 - Ammortamenti (-): 0,00		Valore attualizzato: 0,00		
Attuale utilizzo del bene: Beneficiario:		Note: S. P. 25 Lago Patria : Secondo tratto compreso tra il caposaldo all'altezza Parco Susy civ. 115 fino al confine con il Comune di Pozzuoli. Delibera Giunta Comunale n. 210 del 28/04/1997 (delimitazione centro abitato). Verbale di consegna S.S. P.P. ricadenti in centro abitato, declassificazione strade provinciali e classificazione delle stesse quali strade comunali in atti prot. n. 5211 del 21/04/2000 redatto in data 14/04/2000.		
Dettaglio interventi -- Schede di Attivazione e Variazioni				
Informazioni sulla scheda		Valore iniziale	Ammortamenti	Valore attualizzato
Tipo scheda: A - Descrizione: Scheda acquisto - Data attivazione: 11/03/2018 -		0,00	0,00	0,00
		0,00	0,00	0,00

Codice inventario 1113	Descrizione: S. P. 47 Campana Ubicazione: , - Valore attribuito al bene: (di cui non ammortizzabile:)	Tipo bene: Strade, Ponti, ecc. Natura: Beni demaniali Codice patrimonio: 1.2.2.01.01.01.001		
	Consegnatario: Non Definito/a - Conduttore: Non Definito/a			



[Handwritten signature]

Consegnatario: Non Definito/a - Conduttore: Non Definito/a				
Valore iniziale: 0,00 - Variazioni (+): 0,00 - Ammortamenti (-): 0,00		Valore attualizzato: 0,00		
Attuale utilizzo del bene: Beneficiario:		Note: S. P. 47 Campana : Per l'intero tratto ricadente nel territorio comunale, dall'intersezione con la S. P. Marchesella al confine con Quiliano, fino al confine con il Comune di Melito. Delibera Giunta Comunale n. 210 del 28/04/1997 (delimitazione centro abitato). Verbale di consegna S.S. P.P. ricadenti in centro abitato, declassificazione strade provinciali e classificazione delle stesse quali strade comunali in atti prot. n. 5211 del 21/04/2000 redatto in data 14/04/2000.		
Dettaglio interventi – Schede di Attivazione e Variazioni				
Informazioni sulla scheda		Valore iniziale	Ammortamenti	Valore attualizzato
Tipo scheda: A - Descrizione: Scheda acquisto - Data attivazione: 11/03/2018 -		0,00	0,00	0,00
		0,00	0,00	0,00

Codice inventario 1114	Descrizione: S. P. 50 Domitiana (ex S. S. 7 Quater) Ubicazione: , - Valore attribuito al bene: (di cui non ammortizzabile:)		Tipo bene: Strade, Ponti, ecc. Natura: Beni demaniali Codice patrimonio: 1.2.2.01.01.01.001	
	Consegnatario: Non Definito/a - Conduttore: Non Definito/a			
Valore iniziale: 0,00 - Variazioni (+): 0,00 - Ammortamenti (-): 0,00		Valore attualizzato: 0,00		
Attuale utilizzo del bene: Beneficiario:		Note: S. P. 50 Domitiana (ex S.S. Quater) : Per l'intero tratto ricadente nel territorio comunale, dal confine con la Provincia di Caserta, fino al confine con il comune di Pozzuoli. Delibera Giunta Comunale n. 210 del 28/04/1997 (delimitazione centro abitato). Verbale di consegna S.S. P.P. ricadenti in centro abitato, declassificazione strade provinciali e classificazione delle stesse quali strade comunali in atti prot. n. 5211 del 21/04/2000 redatto in data 14/04/2000.		
Dettaglio interventi – Schede di Attivazione e Variazioni				
Informazioni sulla scheda		Valore iniziale	Ammortamenti	Valore attualizzato
Tipo scheda: A - Descrizione: Scheda acquisto - Data attivazione: 11/03/2018 -		0,00	0,00	0,00
		0,00	0,00	0,00

Codice inventario 1115	Descrizione: S. P. 51 Giugliano - Parete Ubicazione: , - Valore attribuito al bene: (di cui non ammortizzabile:)		Tipo bene: Strade, Ponti, ecc. Natura: Beni demaniali Codice patrimonio: 1.2.2.01.01.01.001	
	Consegnatario: Non Definito/a - Conduttore: Non Definito/a			
Valore iniziale: 0,00 - Variazioni (+): 0,00 - Ammortamenti (-): 0,00		Valore attualizzato: 0,00		
Attuale utilizzo del bene: Beneficiario:		Note: S. P. 51 Giugliano - Parete : Per l'intera estensione, dall'intersezione con la Via Verdi al limite Comunale. Delibera Giunta Comunale n. 210 del 28/04/1997 (delimitazione centro abitato). Verbale di consegna S.S. P.P. ricadenti in centro abitato, declassificazione strade provinciali e classificazione delle stesse quali strade comunali in atti prot. n. 5211 del 21/04/2000 redatto in data 14/04/2000.		
Dettaglio interventi – Schede di Attivazione e Variazioni				
Informazioni sulla scheda		Valore iniziale	Ammortamenti	Valore attualizzato



Handwritten signature and initials.

Tipo scheda: A - Descrizione: Scheda acquisto - Data attivazione: 11/03/2018 -	0,00	0,00	0,00
	0,00	0,00	0,00

Codice inventario 1116	Descrizione: S. P. 55 Marano - Giugliano Ubicazione: , - Valore attribuito al bene: (di cui non ammortizzabile:)	Tipo bene: Strade, Ponti, ecc. Natura: Beni demaniali Codice patrimonio: 1.2.2.01.01.01.001	
	Consegnatario: Non Definito/a - Conduttore: Non Definito/a		
Valore iniziale: 0,00 - Variazioni (+): 0,00 - Ammortamenti (-): 0,00		Valore attuale: 0,00	
Attuale utilizzo del bene: Beneficiario:		Note: S. P. 55 Marano - Giugliano: Per l'intero tratto ricadente nel territorio comunale. Delibera Giunta Comunale n. 210 del 28/04/1997 (delimitazione centro abitato). Verbale di consegna S.S. P.P. ricadenti in centro abitato, declassificazione strade provinciali e classificazione delle stesse quali strade comunali in atti prot. n. 5211 del 21/04/2000 redatto in data 14/04/2000.	
Dettaglio interventi - Schede di Attivazione e Variazioni			
Informazioni sulla scheda		Valore iniziale	Ammortamenti
		0,00	0,00
		0,00	0,00
Tipo scheda: A - Descrizione: Scheda acquisto - Data attivazione: 11/03/2018 -		0,00	0,00
		0,00	0,00

Codice inventario 1117	Descrizione: S. P. 132 Marchesella Ubicazione: , - Valore attribuito al bene: (di cui non ammortizzabile:)	Tipo bene: Strade, Ponti, ecc. Natura: Beni demaniali Codice patrimonio: 1.2.2.01.01.01.001	
	Consegnatario: Non Definito/a - Conduttore: Non Definito/a		
Valore iniziale: 0,00 - Variazioni (+): 0,00 - Ammortamenti (-): 0,00		Valore attuale: 0,00	
Attuale utilizzo del bene: Beneficiario:		Note: S. P. 132 Marchesella: Strada di confine con il Comune di Villaricca, per l'intera estensione. Delibera Giunta Comunale n. 210 del 28/04/1997 (delimitazione centro abitato). Verbale di consegna S.S. P.P. ricadenti in centro abitato, declassificazione strade provinciali e classificazione delle stesse quali strade comunali in atti prot. n. 5211 del 21/04/2000 redatto in data 14/04/2000.	
Dettaglio interventi - Schede di Attivazione e Variazioni			
Informazioni sulla scheda		Valore iniziale	Ammortamenti
		0,00	0,00
		0,00	0,00
Tipo scheda: A - Descrizione: Scheda acquisto - Data attivazione: 11/03/2018 -		0,00	0,00
		0,00	0,00

Codice inventario 1118	Descrizione: S. P. 183 Cappella dei Morti - Ponte Mezzotta Ubicazione: , - Valore attribuito al bene: (di cui non ammortizzabile:)	Tipo bene: Strade, Ponti, ecc. Natura: Beni demaniali Codice patrimonio: 1.2.2.01.01.01.001	
	Consegnatario: Non Definito/a - Conduttore: Non Definito/a		
Valore iniziale: 0,00 - Variazioni (+): 0,00 - Ammortamenti (-): 0,00		Valore attuale: 0,00	
Attuale utilizzo del bene:		Note: S. P. 183 Cappella dei Morti - Ponte Mezzotta: Per l'intera estensione. Delibera Giunta	



Beneficiario:		Comunale n. 210 del 28/04/1997 (delimitazione centro abitato). Verbale di consegna S.S. P.P. ricadenti in centro abitato, declassificazione strade provinciali e classificazione delle stesse quali strade comunali in atti prot. n. 5211 del 21/04/2000 redatto in data 14/04/2000.		
Dettaglio interventi – Schede di Attivazione e Variazioni				
Informazioni sulla scheda		Valore iniziale	Ammortamenti	Valore attualizzato
Tipo scheda: A - Descrizione: Scheda acquisto - Data attivazione: 11/03/2018 -		0,00	0,00	0,00
		0,00	0,00	0,00

Codice inventario 1119	Descrizione: S. P. 188 Casacelle I° tratto Ubicazione: , - Valore attribuito al bene: (di cui non ammortizzabile:)	Tipo bene: Strade, Ponti, ecc. Natura: Beni demaniali Codice patrimonio: 1.2.2.01.01.001		
	Consegnatario: Non Definito/a - Conduttore: Non Definito/a			
Valore iniziale: 0,00 - Variazioni (+): 0,00 - Ammortamenti (-): 0,00		Valore attualizzato: 0,00		
Attuale utilizzo del bene: Beneficiario:		Note: S. P. 188 Casacelle I° Tratto : Dall'intersezione con la Via Pigna fino alla S. P. 51 Giugliano - Parete. Delibera Giunta Comunale n. 210 del 28/04/1997 (delimitazione centro abitato). Verbale di consegna S.S. P.P. ricadenti in centro abitato, declassificazione strade provinciali e classificazione delle stesse quali strade comunali in atti prot. n. 5211 del 21/04/2000 redatto in data 14/04/2000.		
Dettaglio interventi – Schede di Attivazione e Variazioni				
Informazioni sulla scheda		Valore iniziale	Ammortamenti	Valore attualizzato
Tipo scheda: A - Descrizione: Scheda acquisto - Data attivazione: 11/03/2018 -		0,00	0,00	0,00
		0,00	0,00	0,00

Codice inventario 1120	Descrizione: S. P. 206 Circumvallazione di Giugliano Ubicazione: , - Valore attribuito al bene: (di cui non ammortizzabile:)	Tipo bene: Strade, Ponti, ecc. Natura: Beni demaniali Codice patrimonio: 1.2.2.01.01.001		
	Consegnatario: Non Definito/a - Conduttore: Non Definito/a			
Valore iniziale: 0,00 - Variazioni (+): 0,00 - Ammortamenti (-): 0,00		Valore attualizzato: 0,00		
Attuale utilizzo del bene: Beneficiario:		Note: S. P. 206 Circumvallazione di Giugliano : per l'intera estensione, dall'intersezione con la S. P. 18 Mugnano - Giugliano, fino alla S.P. 55 Marano - Giugliano. Delibera Giunta Comunale n. 210 del 28/04/1997 (delimitazione centro abitato). Verbale di consegna S.S. P.P. ricadenti in centro abitato, declassificazione strade provinciali e classificazione delle stesse quali strade comunali in atti prot. n. 5211 del 21/04/2000 redatto in data 14/04/2000.		
Dettaglio interventi – Schede di Attivazione e Variazioni				
Informazioni sulla scheda		Valore iniziale	Ammortamenti	Valore attualizzato
Tipo scheda: A - Descrizione: Scheda acquisto - Data attivazione: 11/03/2018 -		0,00	0,00	0,00
		0,00	0,00	0,00



[Handwritten signature]

Codice inventario 1121	Descrizione: S. P. 218 Ex Longitudinale Ubicazione: , - Valore attribuito al bene: (di cui non ammortizzabile:)	Tipo bene: Strade, Ponti, ecc. Natura: Beni demaniali Codice patrimonio: 1.2.2.01.01.01.001		
	Consegnatario: Non Definito/a - Conduttore: Non Definito/a			
Valore iniziale: 0,00 - Variazioni (+): 0,00 - Ammortamenti (-): 0,00		Valore attualizzato: 0,00		
Attuale utilizzo del bene: Beneficiario:		Note: S. P. 218 Ex Longitudinale: Per l'intera estensione, dall'intersezione con la S. P. Domitiana alla S. P. Staffetta. Delibera Giunta Comunale n. 210 del 28/04/1997 (delimitazione centro abitato). Verbale di consegna S.S. P.P. ricadenti in centro abitato, declassificazione strade provinciali e classificazione delle stesse quali strade comunali in atti prot. n. 5211 del 21/04/2000 redatto in data 14/04/2000.		
Dettaglio interventi - Schede di Attivazione e Variazioni				
Informazioni sulla scheda		Valore iniziale	Ammortamenti	Valore attualizzato
Tipo scheda: A - Descrizione: Scheda acquisto - Data attivazione: 11/03/2018 -		0,00	0,00	0,00
		0,00	0,00	0,00

Codice inventario 1122	Descrizione: S. P. 234 Ucola Patria Madonna del Pantano Ubicazione: , - Valore attribuito al bene: (di cui non ammortizzabile:)	Tipo bene: Strade, Ponti, ecc. Natura: Beni demaniali Codice patrimonio: 1.2.2.01.01.01.001		
	Consegnatario: Non Definito/a - Conduttore: Non Definito/a			
Valore iniziale: 0,00 - Variazioni (+): 0,00 - Ammortamenti (-): 0,00		Valore attualizzato: 0,00		
Attuale utilizzo del bene: Beneficiario:		Note: S. P. 234 Ucola Patria Madonna del Pantano: Dall'interruzione sulla S.S. 162 fino all'innesto sul nuovo tratto provinciale proveniente dalla S. p. 1 Circonvallazione Esterna di Napoli. Delibera Giunta Comunale n. 210 del 28/04/1997 (delimitazione centro abitato). Verbale di consegna S.S. P.P. ricadenti in centro abitato, declassificazione strade provinciali e classificazione delle stesse quali strade comunali in atti prot. n. 5211 del 21/04/2000 redatto in data 14/04/2000.		
Dettaglio interventi - Schede di Attivazione e Variazioni				
Informazioni sulla scheda		Valore iniziale	Ammortamenti	Valore attualizzato
Tipo scheda: A - Descrizione: Scheda acquisto - Data attivazione: 11/03/2018 -		0,00	0,00	0,00
		0,00	0,00	0,00

Codice inventario 1123	Descrizione: S. P. 238 Macello in Giugliano Ubicazione: , - Valore attribuito al bene: (di cui non ammortizzabile:)	Tipo bene: Strade, Ponti, ecc. Natura: Beni demaniali Codice patrimonio: 1.2.2.01.01.01.001		
	Consegnatario: Non Definito/a - Conduttore: Non Definito/a			
Valore iniziale: 0,00 - Variazioni (+): 0,00 - Ammortamenti (-): 0,00		Valore attualizzato: 0,00		
Attuale utilizzo del bene: Beneficiario:		Note: S. P. 238 Macello in Giugliano: Per l'intera estensione, dalla S. P. 51 Giugliano - Parete alla Via S. F.sco D'Assisi. Delibera Giunta Comunale n. 210 del 28/04/1997 (delimitazione centro abitato). Verbale di consegna S.S. P.P. ricadenti in centro abitato, declassificazione strade provinciali e classificazione delle stesse quali strade comunali in atti prot. n. 5211 del 21/04/2000 redatto in data 14/04/2000.		



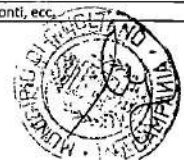
[Handwritten signature]

Dettaglio interventi - Schede di Attivazione e Variazioni			
Informazioni sulla scheda	Valore iniziale	Ammortamenti	Valore attualizzato
Tipo scheda: A - Descrizione: Scheda acquisto - Data attivazione: 11/03/2018 -	0,00	0,00	0,00
	0,00	0,00	0,00

Codice inventario 1130	Descrizione: S. P. 426 Innamorati in Giugliano Ubicazione: , - Valore attribuito al bene: (di cui non ammortizzabile:)	Tipo bene: Strade, Ponti, ecc. Natura: Beni demaniali Codice patrimonio: 1.2.2.01.01.01.001	
	Consegnatario: Non Definito/a - Conduttore: Non Definito/a	Valore attualizzato: 0,00	
Valore iniziale: 0,00 - Variazioni (+): 0,00 - Ammortamenti (-): 0,00			
Attuale utilizzo del bene: Beneficiario:		Note: S. P. 426 Innamorati in Giugliano: Per l'intera estensione, dall'intersezione con la S. P. 47 Campana alla S. P. 375 Giugliano - Parete. Delibera Giunta Comunale n. 210 del 28/04/1997 (delimitazione centro abitato). Verbale di consegna S.S. P.P. ricadenti in centro abitato, declassificazione strade provinciali e classificazione delle stesse quali strade comunali in atti prot. n. 5211 del 21/04/2000 redatto in data 14/04/2000.	
Dettaglio interventi - Schede di Attivazione e Variazioni			
Informazioni sulla scheda	Valore iniziale	Ammortamenti	Valore attualizzato
Tipo scheda: A - Descrizione: Scheda acquisto - Data attivazione: 11/03/2018 -	0,00	0,00	0,00
	0,00	0,00	0,00

Codice inventario 1131	Descrizione: S. P. 438 Murelle in Giugliano Ubicazione: , - Valore attribuito al bene: (di cui non ammortizzabile:)	Tipo bene: Strade, Ponti, ecc. Natura: Beni demaniali Codice patrimonio: 1.2.2.01.01.01.001	
	Consegnatario: Non Definito/a - Conduttore: Non Definito/a	Valore attualizzato: 0,00	
Valore iniziale: 0,00 - Variazioni (+): 0,00 - Ammortamenti (-): 0,00			
Attuale utilizzo del bene: Beneficiario:		Note: S. P. 438 Murelle in Giugliano: Per l'intera estensione a confine con il centro abitato di Villaricca, dall'intersezione con la S. P. 18 Mugnano - Giugliano alla S. P. 55 Marano - Giugliano. Delibera Giunta Comunale n. 210 del 28/04/1997 (delimitazione centro abitato). Verbale di consegna S.S. P.P. ricadenti in centro abitato, declassificazione strade provinciali e classificazione delle stesse quali strade comunali in atti prot. n. 5211 del 21/04/2000 redatto in data 14/04/2000.	
Dettaglio interventi - Schede di Attivazione e Variazioni			
Informazioni sulla scheda	Valore iniziale	Ammortamenti	Valore attualizzato
Tipo scheda: A - Descrizione: Scheda acquisto - Data attivazione: 11/03/2018 -	0,00	0,00	0,00
	0,00	0,00	0,00

Codice inventario	Descrizione: S. P. 94 Contessa	Tipo bene: Strade, Ponti, ecc.
--------------------------	--------------------------------	--------------------------------



1132	Ubicazione: , - Valore attribuito al bene: (di cui non ammortizzabile:)	Natura: Beni demaniali Codice patrimonio: 1.2.2.01.01.01.001
	Consegnatario: Non Definito/a - Conduttore: Non Definito/a	
Valore iniziale: 0,00 - Variazioni (+): 0,00 - Ammortamenti (-): 0,00		Valore attualizzato: 0,00
Attuale utilizzo del bene: Beneficiario:		Note: S. P. 94 Contessa : Tratto compreso dall'intersezione con la S. P. Ripuaria dei Camaldoli fino all'altezza del Parco civ. 24 . Delibera Giunta Comunale n. 210 del 28/04/1997 (delimitazione centro abitato). Verbale di consegna S.S. P.P. ricadenti in centro abitato, declassificazione strade provinciali e classificazione delle stesse quali strade comunali in atti prot. n. 5211 del 21/04/2000 redatto in data 14/04/2000.
Dettaglio interventi – Schede di Attivazione e Variazioni		
Informazioni sulla scheda		Valore iniziale Ammortamenti Valore attualizzato
Tipo scheda: A - Descrizione: Scheda acquisto - Data attivazione: 11/03/2018 -		0,00 0,00 0,00
		0,00 0,00 0,00

Codice inventario 1133	Descrizione: S. P. 60 Spasaro di Patria Ubicazione: , - Valore attribuito al bene: (di cui non ammortizzabile:)	Tipo bene: Strade, Ponti, ecc. Natura: Beni demaniali Codice patrimonio: 1.2.2.01.01.01.001
	Consegnatario: Non Definito/a - Conduttore: Non Definito/a	
Valore iniziale: 0,00 - Variazioni (+): 0,00 - Ammortamenti (-): 0,00		Valore attualizzato: 0,00
Attuale utilizzo del bene: Beneficiario:		Note: S. P. 60 Spasaro di Patria : Per l'intera estensione . Quallano. Delibera Giunta Comunale n. 210 del 28/04/1997 (delimitazione centro abitato). Verbale di consegna S.S. P.P. ricadenti in centro abitato, declassificazione strade provinciali e classificazione delle stesse quali strade comunali in atti prot. n. 5211 del 21/04/2000 redatto in data 14/04/2000.
Dettaglio interventi – Schede di Attivazione e Variazioni		
Informazioni sulla scheda		Valore iniziale Ammortamenti Valore attualizzato
Tipo scheda: A - Descrizione: Scheda acquisto - Data attivazione: 11/03/2018 -		0,00 0,00 0,00
		0,00 0,00 0,00

Codice inventario 1134	Descrizione: S. P. 334 Zaccaria (Via Grotta dell'Olmo) Ubicazione: , - Valore attribuito al bene: (di cui non ammortizzabile:)	Tipo bene: Strade, Ponti, ecc. Natura: Beni demaniali Codice patrimonio: 1.2.2.01.01.01.001
	Consegnatario: Non Definito/a - Conduttore: Non Definito/a	
Valore iniziale: 0,00 - Variazioni (+): 0,00 - Ammortamenti (-): 0,00		Valore attualizzato: 0,00
Attuale utilizzo del bene: Beneficiario:		Note: S. P. 334 Zaccaria (Via Grotta dell' Olmo) : Tratto compreso dall' intersezione con la S. P. San Nullo fino al tratto in curva altezza civico 23 . Delibera Giunta Comunale n. 210 del 28/04/1997 (delimitazione centro abitato). Verbale di consegna S.S. P.P. ricadenti in centro abitato, declassificazione strade provinciali e classificazione delle stesse quali strade comunali in atti prot. n. 5211 del 21/04/2000 redatto in data 14/04/2000.
Dettaglio interventi – Schede di Attivazione e Variazioni		



df
df

Informazioni sulla scheda	Valore iniziale	Ammortamenti	Valore attualizzato
Tipo scheda: A - Descrizione: Scheda acquisto - Data attivazione: 11/03/2018 -	0,00	0,00	0,00
	0,00	0,00	0,00

Codice inventario 999	Descrizione: VIA GIARDINI Ubicazione: , - Valore attribuito al bene: 4.992,00 (di cui non ammortizzabile:)	Tipo bene: Strade, Ponti, ecc. Natura: Strada Codice patrimonio: 1.2.2.01.01.01.001
	Consegnatario: Non Definito/a - Conduttore: Non Definito/a	
Valore iniziale: 4.992,00 - Variazioni (+): 0,00 - Ammortamenti (-): 399,36		Valore attualizzato: 4.592,64

Attuale utilizzo del bene: Terreno di natura agricola di circa mq 768, sito nei pressi di via Giardini ed è occupato da costruzioni. In catasto è riportato al foglio 34 p.lle 439
Voltura d'Ufficio del 20/10/2005 n. 77118.1/2007 - Trascrizione N. 33956/2007
Beneficiario: Acquisizione gratuita

Note:

Dettaglio interventi -- Schede di Attivazione e Variazioni			
Informazioni sulla scheda	Valore iniziale	Ammortamenti	Valore attualizzato
Tipo scheda: A - Descrizione: Scheda acquisto - Data attivazione: 01/01/2015 -	4.992,00	399,36	4.592,64
	4.992,00	399,36	4.592,64


Codice inventario 1000	Descrizione: VIA GIARDINI Ubicazione: , - Valore attribuito al bene: 43.500,00 (di cui non ammortizzabile:)	Tipo bene: Strade, Ponti, ecc. Natura: Strada Codice patrimonio: 1.2.2.01.01.01.001
	Consegnatario: Non Definito/a - Conduttore: Non Definito/a	
Valore iniziale: 43.500,00 - Variazioni (+): 0,00 - Ammortamenti (-): 3.480,00		Valore attualizzato: 40.020,00

Attuale utilizzo del bene: Terreno destinato a standard e attrezzature di circa mq 1.070, sito nei pressi di via Giardini, è occupato da costruzioni. In catasto è riportato al foglio 34 p.la 1055
Decreto (disposizioni delle autorità) del 22/02/2006.Trascrizione N. 33511.1/2007
Beneficiario: Acquisizione gratuita

Note:

Dettaglio interventi -- Schede di Attivazione e Variazioni			
Informazioni sulla scheda	Valore iniziale	Ammortamenti	Valore attualizzato
Tipo scheda: A - Descrizione: Scheda acquisto - Data attivazione: 01/01/2015 -	43.500,00	3.480,00	40.020,00
	43.500,00	3.480,00	40.020,00

Codice inventario 1001	Descrizione: VIA GIARDINI Ubicazione: , - Valore attribuito al bene: 33.900,00 (di cui non ammortizzabile:)	Tipo bene: Strade, Ponti, ecc. Natura: Strada Codice patrimonio: 1.2.2.01.01.01.001

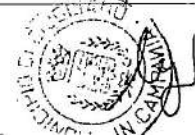


[Handwritten signature]

Consegnatario: Non Definito/a - Conduttore: Non Definito/a			
Valore iniziale: 33.900,00 - Variazioni (+): 0,00 - Ammortamenti (-): 2.712,00		Valore attualizzato: 31.188,00	
Attuale utilizzo del bene: Terreno destinato a standard e attrezzature di circa mq 778, sito nei pressi di via Giardini, è occupato da costruzioni. In catasto è riportato al foglio 34 p.la 1056 Decreto (disposizioni delle autorità) del 22/02/2006. Trascrizione N. 33511.1/2007		Note:	
Beneficiario: Acquisizione gratuita			
Dettaglio interventi - Schede di Attivazione e Variazioni			
Informazioni sulla scheda		Valore iniziale	Valore attualizzato
Tipo scheda: A - Descrizione: Scheda acquisto - Data attivazione: 01/01/2015 -		33.900,00	31.188,00
		33.900,00	31.188,00

Codice inventario 1002	Descrizione: VIA GIARDINI Ubicazione: , - Valore attribuito al bene: 25.000,00 (di cui non ammortizzabile:)		Tipo bene: Strade, Ponti, ecc. Natura: Strada Codice patrimonio: 1.2.2.01.01.001	
	Consegnatario: Non Definito/a - Conduttore: Non Definito/a			
Valore iniziale: 25.000,00 - Variazioni (+): 0,00 - Ammortamenti (-): 2.000,00		Valore attualizzato: 23.000,00		
Attuale utilizzo del bene: Terreno destinato a piccole industrie e artigianato di circa mq 600, sito nei pressi di via Giardini, è occupato da costruzioni. In catasto è riportato al foglio 44 p.la 856 Decreto (disposizioni delle autorità) del 03/03/2005. Trascrizione N. 3749.1/2008		Note:		
Beneficiario: Acquisizione gratuita				
Dettaglio interventi - Schede di Attivazione e Variazioni				
Informazioni sulla scheda		Valore iniziale	Ammortamenti	Valore attualizzato
Tipo scheda: A - Descrizione: Scheda acquisto - Data attivazione: 01/01/2015 -		25.000,00	2.000,00	23.000,00
		25.000,00	2.000,00	23.000,00

Codice inventario 1003	Descrizione: VIA MADONNA DEL PANTANO Ubicazione: , - Valore attribuito al bene: 3.744,00 (di cui non ammortizzabile:)		Tipo bene: Strade, Ponti, ecc. Natura: Strada Codice patrimonio: 1.2.2.01.01.001	
	Consegnatario: Non Definito/a - Conduttore: Non Definito/a			
Valore iniziale: 3.744,00 - Variazioni (+): 0,00 - Ammortamenti (-): 299,52		Valore attualizzato: 3.444,48		
Attuale utilizzo del bene: Terreno di natura agricola di circa mq 576, sito nei pressi di via Madonna del Pantano ed è occupato da costruzioni. In catasto è riportato al foglio 14 p.la 579 Decreto (disposizioni delle autorità) del 04/05/2006. Trascrizione N. 33512.1/2007		Note:		
Beneficiario: Acquisizione gratuita				
Dettaglio interventi - Schede di Attivazione e Variazioni				
Informazioni sulla scheda		Valore iniziale	Ammortamenti	Valore attualizzato
Tipo scheda: A - Descrizione: Scheda acquisto - Data attivazione: 01/01/2015 -		3.744,00	299,52	3.444,48
		3.744,00	299,52	3.444,48



[Handwritten signature]

Codice inventario 1004	Descrizione: VIA MADONNA DEL PANTANO Ubicazione: , - Valore attribuito al bene: 12.432,50 (di cui non ammortizzabile:)	Tipo bene: Strade, Ponti, ecc. Natura: Strada Codice patrimonio: 1.2.2.01.01.001	
	Consegnatario: Non Definito/a - Conduttore: Non Definito/a		
Valore iniziale: 12.432,50 - Variazioni (+): 0,00 - Ammortamenti (-): 994,60		Valore attualizzato: 11.437,90	
Attuale utilizzo del bene: Terreno di natura agricola di circa mq 2304 , sito in via Madonna del Pantano ed è occupato da costruzioni. In catasto è riportato al foglio 55 p.lle 2208-2211-2216-2196-2203 Trascrizione N. 43007 e 43012 del 11/12/1999. Beneficiario: Acquisizione gratuita		Note:	
Dettaglio interventi - Schede di Attivazione e Variazioni			
Informazioni sulla scheda		Valore iniziale	Ammortamenti
Tipo scheda: A - Descrizione: Scheda acquisto - Data attivazione: 01/01/2015 -		12.432,50	994,60
		12.432,50	994,60
			11.437,90

Codice inventario 1005	Descrizione: VIA MADONNA DEL PANTANO Ubicazione: , - Valore attribuito al bene: 2.658,50 (di cui non ammortizzabile:)	Tipo bene: Strade, Ponti, ecc. Natura: Strada Codice patrimonio: 1.2.2.01.01.001	
	Consegnatario: Non Definito/a - Conduttore: Non Definito/a		
Valore iniziale: 2.658,50 - Variazioni (+): 0,00 - Ammortamenti (-): 212,68		Valore attualizzato: 2.445,82	
Attuale utilizzo del bene: Terreno di natura agricola di circa mq 409, sito nei pressi di via Madonna del Pantano ed è occupato da costruzioni. In catasto è riportato al foglio 14 p.lle 574 Decreto (disposizioni delle autorità) del 04/05/2006. Trascrizione N. 33512.1/2007 Beneficiario: Acquisizione gratuita		Note:	
Dettaglio interventi - Schede di Attivazione e Variazioni			
Informazioni sulla scheda		Valore iniziale	Ammortamenti
Tipo scheda: A - Descrizione: Scheda acquisto - Data attivazione: 01/01/2015		2.658,50	212,68
		2.658,50	212,68
			2.445,82

Codice inventario 1006	Descrizione: VIA PIGNA Ubicazione: , - Valore attribuito al bene: 40.550,00 (di cui non ammortizzabile:)	Tipo bene: Strade, Ponti, ecc. Natura: Strada Codice patrimonio: 1.2.2.01.01.001	
	Consegnatario: Non Definito/a - Conduttore: Non Definito/a		
Valore iniziale: 40.550,00 - Variazioni (+): 0,00 - Ammortamenti (-): 3.244,00		Valore attualizzato: 37.306,00	
Attuale utilizzo del bene: Terreno destinato a standard e attrezzature di circa mq 1.011, sito nei pressi di via Pigna, è occupato da costruzioni. In catasto è riportato al foglio 51 p.la 629 Decreto (disposizioni delle autorità) del 18/04/2006. Trascrizione N. 33967.1/2007		Note:	



Beneficiario: Acquisizione gratuita			
Dettaglio interventi – Schede di Attivazione e Variazioni			
Informazioni sulla scheda	Valore iniziale	Ammortamenti	Valore attualizzato
Tipo scheda: A - Descrizione: Scheda acquisto - Data attivazione: 01/01/2015 -	40.550,00	3.244,00	37.306,00
	40.550,00	3.244,00	37.306,00

Valore complessivo dei beni in elenco: 168.833.285,93
Valore complessivo delle immobilizzazioni in corso: 4.271.647,07

NOTA: Sono esclusi dall'elenco i beni alienati entro il 31/12/2018



Handwritten signature