










LEGENDA

-  Confine comunale
-  Codice identificativo del sito di cava
-  Comparto Estrattivo CO1NA
-  Comparto Estrattivo CO2NA
-  Cava abbandonata
-  Cava autorizzata
-  Cava a fine coltivazione
-  Cava chiusa
-  Cava censita dal PRAE e, in seguito, adibita a discarica e/o sito di stoccaggio balle



COMUNE DI GIUGLIANO

Provincia di Napoli



OGGETTO

**CENSIMENTO COMUNALE DELLE CAVE
ABBANDONATE (ai sensi dell'art. 30 della L.R. 54/85),
CHIUSE E ATTIVE**

CIG Z3223EDF21

IL TECNICO INCARICATO  Ing. Alessandro Ciccarelli	IL COMMITTENTE Il Responsabile del Procedimento Ing. Aniello Pirozzi
--	--

TITOLO ELABORATO

**PLANIMETRIA DI DETTAGLIO CON L'INDIVIDUAZIONE
DEI SITI DI CAVA CENSITI
AREA NORD - OVEST**

DATA	REV.	DESCRIZIONE	CODICE ELABORATO	SCALA
11/2018		Emissione		
07/2019	01	Revisione a seguito richiesta di integrazioni da parte della committenza	TAV. 05	1:5000