


COMUNE DI GIUGLIANO IN CAMPANIA  
**GIUGLIANO IN BICI**  
 Programma di incentivazione della mobilità urbana sostenibile (PrIMUS)  
 MINISTERO DELL'AMBIENTE E DELLA TUTELA DEL TERRITORIO E DEL MARE



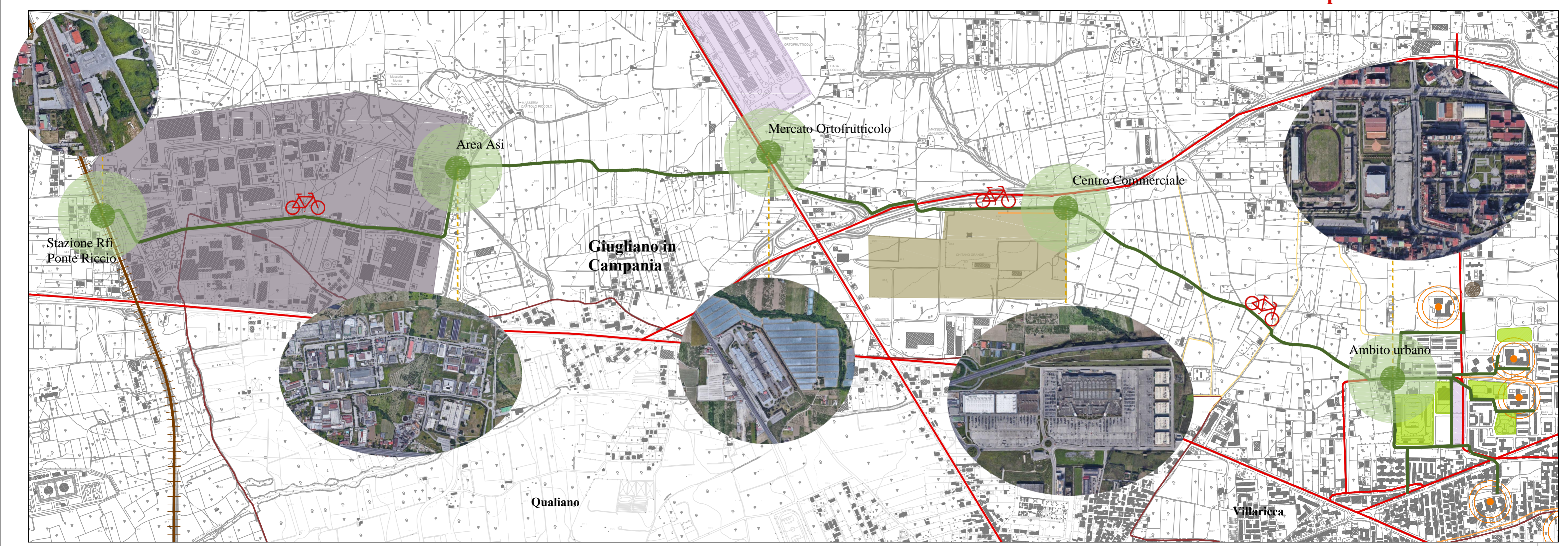
Tecnico incaricato: arch. Silvana Santagada

**PROGETTO DI FATTIBILITA'**

**ELENCO ELABORATI**

<input type="checkbox"/> Relazione tecnico illustrativa - Quadro Economico	<input type="checkbox"/> Tav 01 Inquadramento territoriale
<input type="checkbox"/> Studio di inserimento urbanistico	<input type="checkbox"/> Tav 02 Planimetria Ambito Urbano (Pista ciclabile 1 - POD)
<input type="checkbox"/> Studio di prefattibilità ambientale	<input type="checkbox"/> Tav 03 Sezioni Ambito Urbano (Pista ciclabile 1 - POD)
<input type="checkbox"/> Relazione geologica	<input type="checkbox"/> Tav 04 Sezioni Ambito Urbano (Pista ciclabile 1 - POD)
<input type="checkbox"/> Relazione archeologica	<input type="checkbox"/> Tav 05 Catastale Ambito Rurale (Pista ciclabile 2 - POD)
<input type="checkbox"/> Prime indicazioni piano di sicurezza e stima degli oneri inerenti la sicurezza	<input type="checkbox"/> Tav 06 Planimetria Ambito rurale (Pista ciclabile 2 - POD)
<input type="checkbox"/> Piano particellare delle aree	<input type="checkbox"/> Tav 07 Sezioni Ambito Rurale (Pista ciclabile 2 - POD)
<input type="checkbox"/> Calcolo sommario della spesa	<input type="checkbox"/> Tav 08 Viste render

giugno 2019



lunghezza tratto pista ciclabile 6,757 km

Scala 1:10000

**LEGENDA**

**RETE STRADALE**

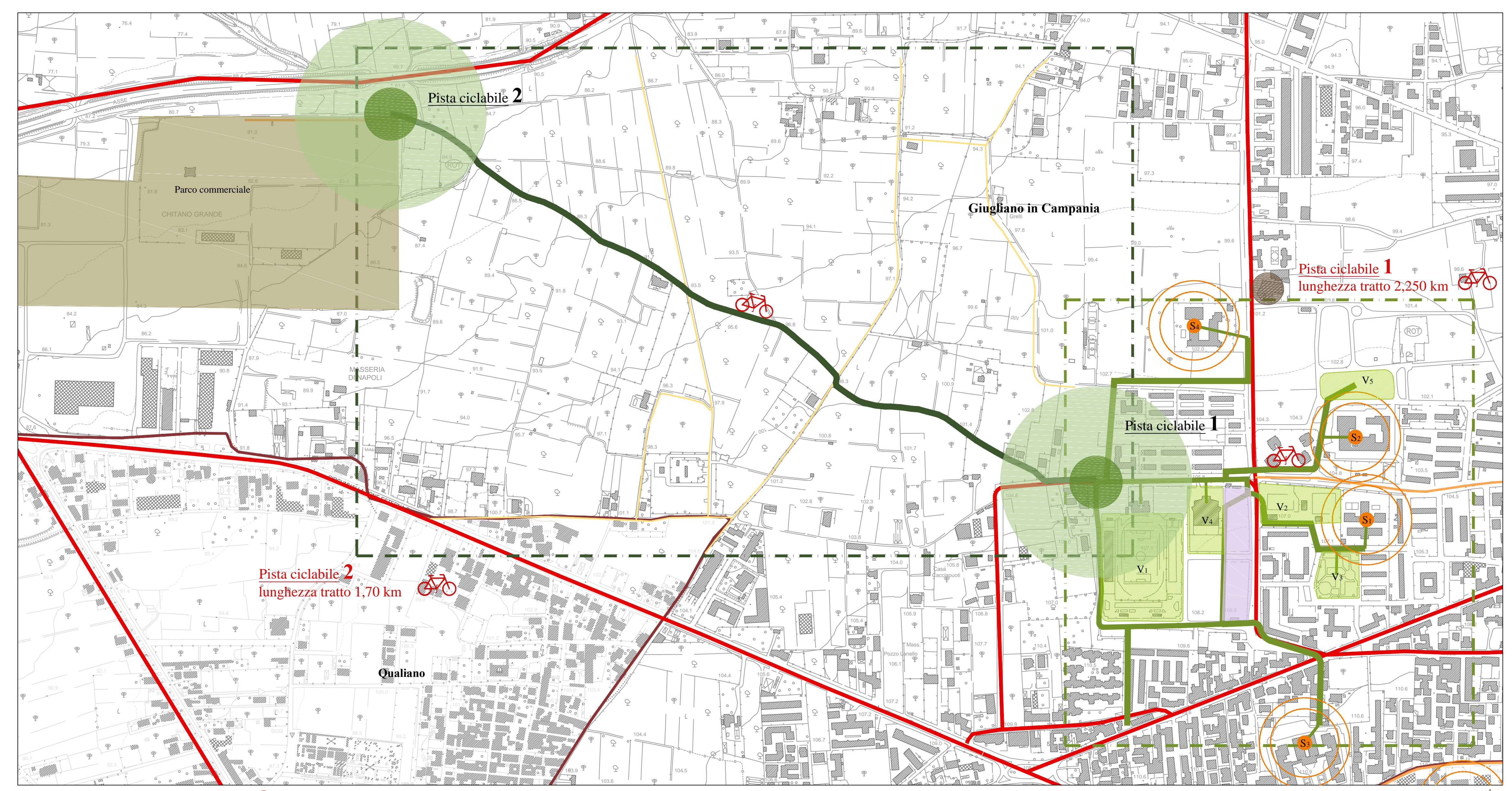
- Viabilità primaria
- Viabilità secondaria

**POLI DI ATTRAZIONE**

- Scuole
- Scuola Direzione Didattica V Circolo
- Scuola Media Gramsci; Liceo Pluricomprendivo Renato Cartesio;
- ITS Galvani; Liceo A.M. De Carlo;
- V Circolo didattico
- Attrezzature sportive
- Stadio Comunale Alberto De Cristofaro
- Centro sportivo Anthares
- Verde pubblico
- Piscina Comunale
- Parco con attrezzi ginnici
- Chiese
- Area mercatale
- Area ASI
- Parco commerciale

**POD PISTA CICLABILE**

- POD pista ciclabile
- POD pista ciclabile 1
- POD pista ciclabile 2



lunghezza tratto pista ciclabile 3,95 km

Scala 1:5000