

COMUNE DI GIUGLIANO IN CAMPANIA
GIUGLIANO IN BICI
 Programma di incentivazione della mobilità urbana sostenibile (PrIMUS)
 MINISTERO DELL'AMBIENTE E DELLA TUTELA DEL TERRITORIO E DEL MARE



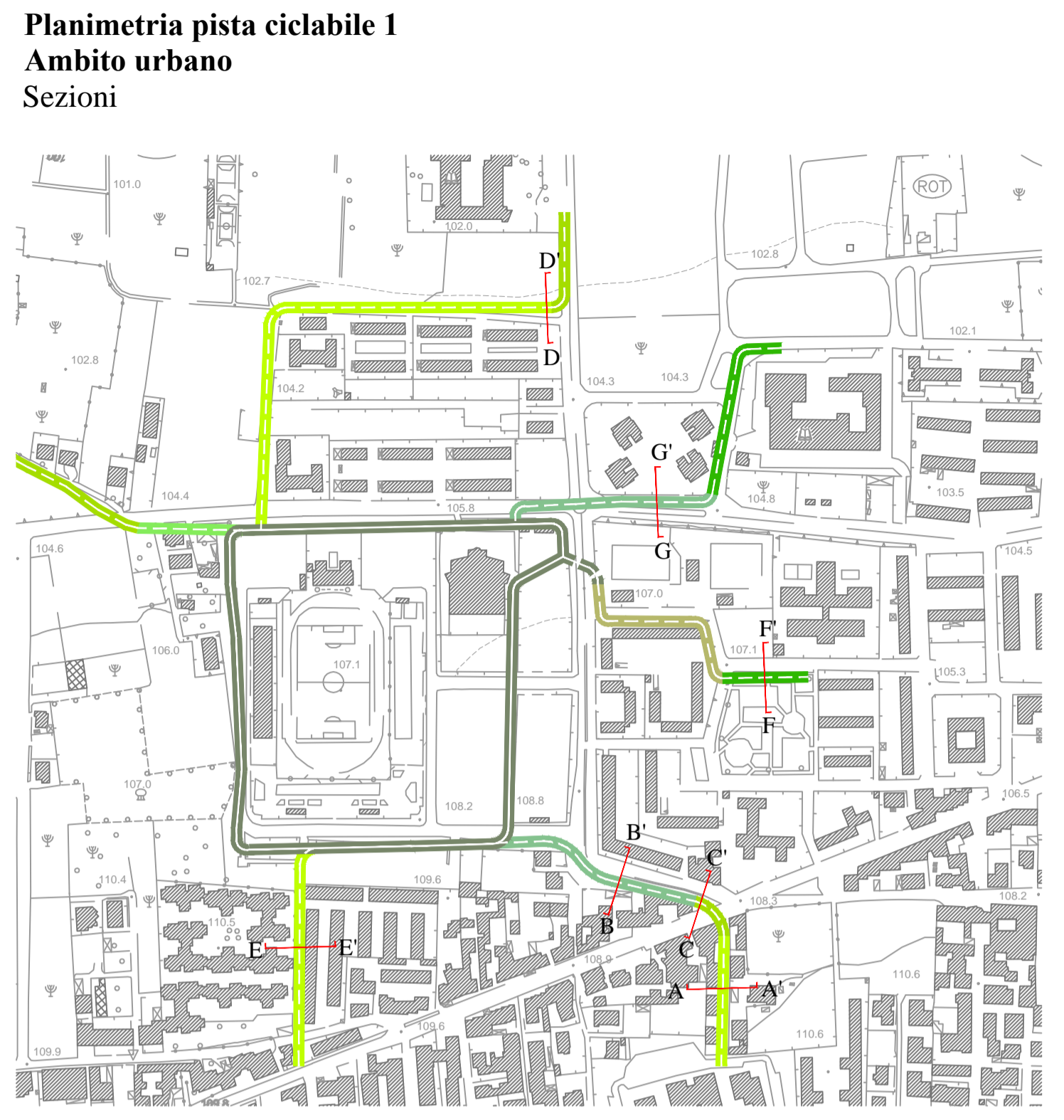
Tecnico incaricato: arch. Silvana Santagada





PROGETTO DI FATTIBILITA'

ELENCO ELABORATI

<input type="checkbox"/> Relazione tecnico illustrativa - Quadro Economico	<input type="checkbox"/> Tav 01 Inquadramento territoriale
<input type="checkbox"/> Studio di inserimento urbanistico	<input type="checkbox"/> Tav 02 Planimetria Ambito Urbano (Pista ciclabile 1 - POD)
<input type="checkbox"/> Studio di prefattibilità ambientale	<input checked="" type="checkbox"/> Tav 03 Sezioni Ambito Urbano (Pista ciclabile 1 - POD)
<input type="checkbox"/> Relazione geologica	<input type="checkbox"/> Tav 04 Sezioni Ambito Urbano (Pista ciclabile 1 - POD)
<input type="checkbox"/> Relazione archeologica	<input type="checkbox"/> Tav 05 Catastale Ambito Rurale (Pista ciclabile 2 - POD)
<input type="checkbox"/> Prime indicazioni piano di sicurezza e stima degli oneri inerenti la sicurezza	<input type="checkbox"/> Tav 06 Planimetria Ambito rurale (Pista ciclabile 2 - POD)
<input type="checkbox"/> Piano particellare delle aree	<input type="checkbox"/> Tav 07 Sezioni Ambito Rurale (Pista ciclabile 2 - POD)
<input type="checkbox"/> Calcolo sommario della spesa	<input type="checkbox"/> Tav 08 Viste render

giugno 2019

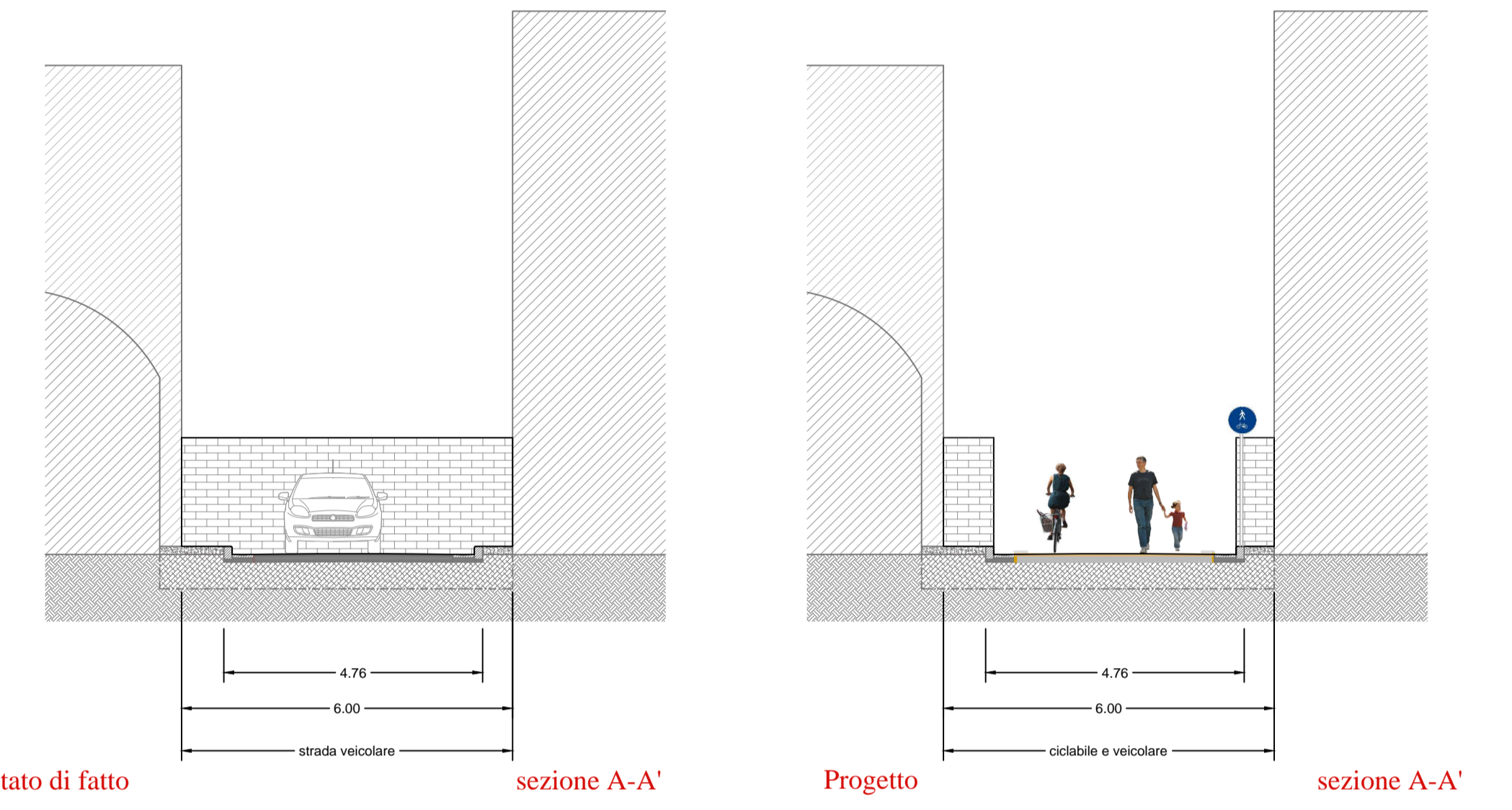


- LEGENDA**
- TIPOLOGIE DI PERCORSI CICLABILI**
-  **Tipologia 1.** Percorso promiscuo ciclabile e veicolare riservato ai soli residenti della strada
 -  **Tipologia 2.** Percorso promiscuo pedonale e ciclabile su marciapiede esistente
 -  **Tipologia 3.** Area pedonale con percorso promiscuo ciclabile e pedonale su marciapiede di progetto
 -  **Tipologia 4.** Pista ciclabile in sede propria
 -  **Tipologia 5.** Pista ciclabile esistente
 -  Ponte ciclopedonale esistente


TIPOLOGIA 1. Percorso promiscuo ciclabile e veicolare riservato ai soli residenti della strada



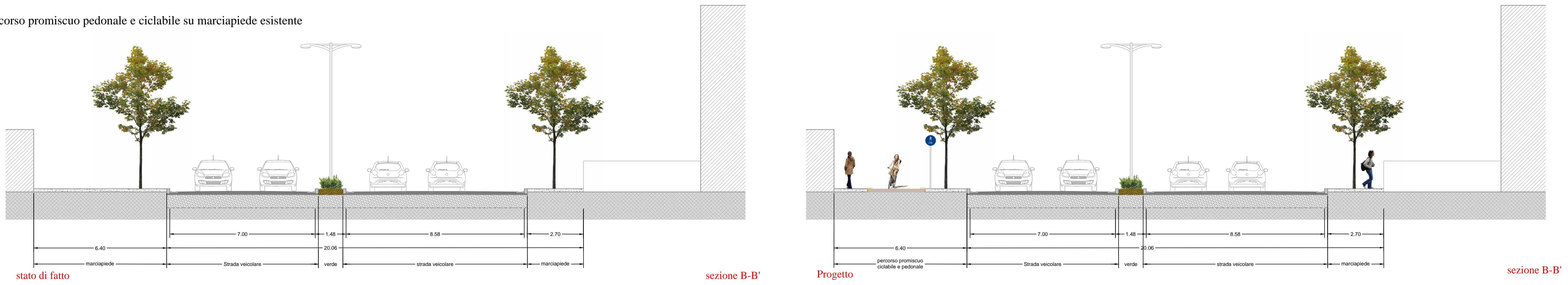
Traversa comunale




TIPOLOGIA 2. Percorso promiscuo pedonale e ciclabile su marciapiede esistente



Via Campopannone



TIPOLOGIA 3. Percorso promiscuo ciclabile e pedonale su marciapiede di progetto



Via Campopannone

